КАРТА-ПЛАН ТЕРРИТОРИИ

Пояснительная записка

1. Сведения о территории выполнения комплексных кадастровых работ:

(наименование субъекта Российской Федерации, муниципального образования, населенного пункта, уникальные учетные номера кадастровых кварталов, иные сведения, позволяющие определить местоположение территории, на которой выполняются комплексные кадастровые работы, например, наименование садоводческого или огороднического некоммерческого товарищества, гаражного кооператива, элемента планировочной структуры)

2. Основания выполнения комплексных кадастровых работ:

Наименование, дата и номер документа, на основании которого выполняются комплексные кадастровые работы:

Муниципальный контракт № 2022.033534, от 29 июля 2022 г.

3. Дата подготовки карты-плана территории: *18 ноября 2022 г.*

4. Сведения о заказчике(ах) комплексных кадастровых работ:

В отношении юридического лица, органа местного самоуправления муниципального района, муниципального округа или городского округа либо уполномоченного исполнительного органа государственной власти субъекта Российской Федерации:

полное или сокращенное (в случае, если имеется) наименование: *Администрация Новосергиевского района Оренбургской области*

основной государственный регистрационный номер: *1025602668992*

идентификационный номер налогоплательщика: *5636006906*

В отношении физического лица или представителя физических или юридических лиц:

фамилия, имя. отчество (последнее - при наличии): –

страховой номер индивидуального лицевого счета в системе обязательного пенсионного страхования Российской Федерации (СНИЛС) : –

Наименование и реквизиты документа, подтверждающие полномочия представителя заказчика(ов) комплексных кадастровых работ:

–

Адрес электронной почты (для направления уведомления о результатах внесения сведений в Единый государственный реестр недвижимости):

–

5. Сведения об исполнителе комплексных кадастровых работ:

Полное или сокращенное (в случае, если имеется) наименование и адрес юридического лица, с которым заключен государственный или муниципальный контракт либо договор подряда на выполнение комплексных кадастровых работ:

"Центр проектирования", адрес: 461040 Оренбургская область, г. Бузулук, ул. Галактионова, 52, пом.2

Фамилия, имя. отчество кадастрового инженера (последнее - при наличии): *Кириленко Анастасия Андреевна*

и основной государственный регистрационный номер кадастрового инженера индивидуального предпринимателя (ОГРНИП): –

Страховой номер индивидуального лицевого счета в системе обязательного пенсионного страхования Российской Федерации (СНИЛС) кадастрового инженера: *134-959-460-99*

Уникальный реестровый номер кадастрового инженера в реестре саморегулируемой организации кадастровых инженеров и дата внесения сведений о физическом лице в такой реестр: *2170, 6 мая 2021 г.*

Полное или (в случае, если имеется) сокращенное наименование саморегулируемой организации кадастровых инженеров, членом которой является кадастровый инженер:

Гильдия кадастровых инженеров

Контактный телефон: *(35342)55-8-11*

Почтовый адрес и адрес электронной почты, по которым осуществляется связь с кадастровым инженером:

461040, Оренбургская обл, Бузулук г, Галактионова ул, д. 52, пом 2, buzuluk-proekt@rambler.ru

6. Перечень документов, использованных при подготовке карты-плана территории:

№ п/п	Реквизиты документа				
	Вид	Дата	Номер	Наименование	Иные сведения
1	2	3	4	5	6
1	Кадастровый план территории, выдан: Филиал Федерального государственного бюджетного учреждения «Федеральная кадастровая палата Федеральной службы государственной регистрации, кадастра и картографии» по Оренбургской области	26 июля 2022 г.	КУВИ-001/2022-125952991	Кадастровый план территории	—
2	ДОКУМЕНТЫ, СОДЕРЖАЩИЕ ОПИСАНИЕ ОБЪЕКТА	25 декабря 2015 г.	ОХ-149/2015	Договор	—
3	Картографические материалы	1 января 2011 г.	б/н	Ортофотопланы	Масштаб: 1:2000 Дата создания: 1 января 2011 г.

7. Пояснения к карте-плану территории:

Сведения об уточняемых земельных участках

Земельный участок с кдастровым номером 56:19:0502001:689 частично расположен за пределами кадастрового квартала 56:19:0502001, но так как большая его часть расположена на территории выполнения комплекных кадастровых работ, он включен в состав карты-плана территории.

Сведения о геодезической основе, использованной при подготовке карты-плана территории

Координаты характерных точек границ земельных участков и контуров зданий определены методом спутниковых геодезических измерений с использованием сети дифференциальных геодезических станций. Доступ к измерительной и корректирующей информации представлен на основании договора от 25.12.2015 г № ОХ-149/2015, который включен в состав приложения. В соответствии с п. 30 Приказа Росреестра от 04.08.2021г № П/0337 В реквизите "1" раздела "Сведения о пунктах геодезической сети и средствах измерений" указаны сведения не
менее чем об одном пункте сети дифференциальных геодезических станций, использованных при выполнении измерений для комплексных кадастровых работ.

Сведения о пунктах геодезической сети и средствах измерений

1. Сведения о пунктах геодезической сети:

№ п/п	Вид геодезической сети	Название пункта геодезической сети и тип знака	Система координат пункта геодезической сети	Координаты пункта, м		Дата обследования — Сведения о состоянии		
				X	Y	наружного знака пункта	центра пункта	марки центра пункта
1	2	3	4	5	6	7	8	9
1	геодезическая сеть специального назначения. -	Переволоцкий, -	МСК - субъект 56, зона 2	440 542,12	2 242 541,71	Сохранился (-)	Сохранился (-)	Сохранился (-)

2. Сведения об использованных средствах измерений:

№ п/п	Наименование и обозначение типа средства измерений - прибора (инструмента, аппаратуры)	Заводской или серийный номер средства измерений	Реквизиты свидетельства о поверке прибора (инструмента, аппаратуры) и (или) срок действия поверки
1	2	3	4
1	Аппаратура геодезическая спутниковая EFT M1 GNSS	10220230	№ С-ГСХ/28-01-2022/127638015
2	Комплексы наземного слежения, приема и обработки сигналов ГНСС	RS1-2017-269	№ С-ГСХ/10-12-2021/117147669

Сведения об уточняемых земельных участках

1. Сведения о характерных точках границ уточняемого земельного участка с кадастровым номером 56:19:0502001:192 :

Система координат МСК - субъект 56, зона 2 Зона № 2

Обозначение характерных точек границ	Координаты, м				Метод определения координат	Формулы, примененные для расчета средней квадратической погрешности определения координат характерных точек границ (Mt), с подставленными в такие формулы значениями и итоговые (вычисленные) значения Mt, м	Описание закрепления точки
	содержатся в Едином государственном реестре недвижимости		определены в результате выполнения комплексных кадастровых работ				
	X	Y	X	Y			
1	2	3	4	5	6	7	8
14	—	—	443 206,09	2 204 538,05	Метод спутниковых геодезических измерений (определений)	0,10	—
н19У	—	—	443 204,91	2 204 543,67			
н20У	—	—	443 201,18	2 204 542,89			
н21У	—	—	443 201,86	2 204 539,64			
н22У	—	—	443 196,93	2 204 538,39			
н23У	—	—	443 196,13	2 204 541,54			
н24У	—	—	443 186,12	2 204 539,00			
н25У	—	—	443 186,76	2 204 536,49			
н26У	—	—	443 183,54	2 204 535,67			
н27У	—	—	443 182,94	2 204 538,04			
н28У	—	—	443 178,41	2 204 536,89			

1	2	3	4	5	6	7	8
н29У	—	—	443 181,40	2 204 528,69	Метод спутниковых геодезических измерений (определений)	0,10	—
н30У	—	—	443 187,99	2 204 515,80			
н31У	—	—	443 208,92	2 204 481,60			
16	—	—	443 228,13	2 204 493,68			
15	—	—	443 212,69	2 204 519,05			
14	—	—	443 206,09	2 204 538,05			

2. Сведения о частях границ уточняемого земельного участка с кадастровым номером 56:19:0502001:192 :

Обозначение части границ		Горизонтальное проложение (S), м	Описание прохождения части границ	Сведения о согласовании местоположения границ (согласовано/спорное)
от т.	до т.			
1	2	3	4	5
14	н19У	5,74	—	согласовано
н19У	н20У	3,81		
н20У	н21У	3,32		
н21У	н22У	5,09		
н22У	н23У	3,25		
н23У	н24У	10,33		
н24У	н25У	2,59		
н25У	н26У	3,32		
н26У	н27У	2,44		
н27У	н28У	4,67		
н28У	н29У	8,73		
н29У	н30У	14,48		
н30У	н31У	40,10		
н31У	16	22,69		
16	15	29,70		
15	14	20,11		

3. Сведения о характеристиках уточняемого земельного участка с кадастровым номером 56:19:0502001:192 :

№ п/п	Наименование характеристики земельного участка	Значение характеристики

1	2	3
1.	Адрес земельного участка	—
1.1.	Сведения о местоположении земельного участка (при отсутствии адреса) в структурированном в соответствии с федеральной информационной адресной системой виде	Российская Федерация, Оренбургская область, Новосергиевский р-н, Кулагино с, Зеленая ул, д 5
1.2.	Дополнительные сведения о местоположении земельного участка	—
2.	Площадь земельного участка ± величина погрешности определения (вычисления) площади (Р ± ΔР), м²	1 400 ± 13,00
3.	Формула, примененная для вычисления предельной погрешности определения площади земельного участка, с подставленными значениями и итоговые (вычисленные) значения	3,5*0,1*√(1400) = 13
4.	Площадь земельного участка согласно сведениям Единого государственного реестра недвижимости (Ркад), м²	1 400,00
5.	Оценка расхождения Р и Ркад (Р - Ркад), м²	0
6.	Предельный минимальный и максимальный размеры земельного участка (Рмин и Рмакс), м²	Рмин = — Рмакс = —
7.	Вид (виды) разрешенного использования	Для ведения личного подсобного хозяйства
7.1.	Дополнительные сведения об использовании земельного участка	—
8.	Кадастровый или иной государственный учетный номер (инвентарный) здания, сооружения, объекта незавершенного строительства, расположенного на земельном участке	—
9.	Сведения о земельных участках (землях общего пользования, территории общего пользования), посредством которых обеспечивается доступ	—
10.	Иные сведения	—
4. Пояснения к сведениям об уточняемом земельном участке с кадастровым номером		56:19:0502001:192 :
1.	—	

1. Сведения о характерных точках границ уточняемого земельного участка с кадастровым номером 56:19:0502001:202 :

Система координат МСК - субъект 56, зона 2 Зона № 2

Обозначение характерных точек границ	Координаты, м				Метод определения координат	Формулы, примененные для расчета средней квадратической погрешности определения координат характерных точек границ (Mt), с подставленными в такие формулы значениями и итоговые (вычисленные) значения Mt, м	Описание закрепления точки
	содержатся в Едином государственном реестре недвижимости		определены в результате выполнения комплексных кадастровых работ				
	X	Y	X	Y			
1	2	3	4	5	6	7	8
н84У	—	—	443 017,71	2 204 423,38	Метод спутниковых геодезических измерений (определений)	0,10	—
н85У	—	—	443 022,57	2 204 418,41			
н86У	—	—	443 039,93	2 204 405,33			
н87У	—	—	443 072,97	2 204 376,99			
н88У	—	—	443 064,52	2 204 366,18			
н89У	—	—	443 008,29	2 204 413,53			
н84У	—	—	443 017,71	2 204 423,38			

2. Сведения о частях границ уточняемого земельного участка с кадастровым номером 56:19:0502001:202 :

Обозначение части границ		Горизонтальное проложение (S), м	Описание прохождения части границ	Сведения о согласовании местоположения границ (согласовано/спорное)
от т.	до т.			
1	2	3	4	5
н84У	н85У	6,95	—	согласовано
н85У	н86У	21,74		
н86У	н87У	43,53		
н87У	н88У	13,72		
н88У	н89У	73,51		
н89У	н84У	13,63		

3. Сведения о характеристиках уточняемого земельного участка с кадастровым номером 56:19:0502001:202 :		
№ п/п	Наименование характеристики земельного участка	Значение характеристики
1	2	3
1.	Адрес земельного участка	—
1.1.	Сведения о местоположении земельного участка (при отсутствии адреса) в структурированном в соответствии с федеральной информационной адресной системой виде	Российская Федерация, Оренбургская область, Новосергиевский р-н, Кулагино с, Зеленая ул, д 27
1.2.	Дополнительные сведения о местоположении земельного участка	—
2.	Площадь земельного участка ± величина погрешности определения (вычисления) площади (Р ± ΔР), м²	1 000 ± 11,00
3.	Формула, примененная для вычисления предельной погрешности определения площади земельного участка, с подставленными значениями и итоговые (вычисленные) значения	3,5*0,1*√(1000) = 11
4.	Площадь земельного участка согласно сведениям Единого государственного реестра недвижимости (Ркад), м²	1 000,00
5.	Оценка расхождения Р и Ркад (Р - Ркад), м²	0
6.	Предельный минимальный и максимальный размеры земельного участка (Рмин и Рмакс), м²	Рмин = — Рмакс = —
7.	Вид (виды) разрешенного использования	Для ведения личного подсобного хозяйства
7.1.	Дополнительные сведения об использовании земельного участка	—
8.	Кадастровый или иной государственный учетный номер (инвентарный) здания, сооружения, объекта незавершенного строительства, расположенного на земельном участке	—
9.	Сведения о земельных участках (землях общего пользования, территории общего пользования), посредством которых обеспечивается доступ	—
10.	Иные сведения	—
4. Пояснения к сведениям об уточняемом земельном участке с кадастровым номером 56:19:0502001:202 :		
1.	—	

1. Сведения о характерных точках границ уточняемого земельного участка с кадастровым номером 56:19:0502001:544 :

Система координат МСК - субъект 56, зона 2 Зона № 2

Обозначение характерных точек границ	Координаты, м				Метод определения координат	Формулы, примененные для расчета средней квадратической погрешности определения координат характерных точек границ (Mt), с подставленными в такие формулы значениями и итоговые (вычисленные) значения Mt, м	Описание закрепления точки
	содержатся в Едином государственном реестре недвижимости		определены в результате выполнения комплексных кадастровых работ				
	X	Y	X	Y			
1	2	3	4	5	6	7	8
н103У	—	—	442 955,61	2 204 394,98	—	0,10	—
н104У	—	—	442 947,52	2 204 389,36			
н105У	—	—	442 948,12	2 204 388,50			
н106У	—	—	442 943,07	2 204 383,89			
н107У	—	—	442 953,93	2 204 371,99			
н108У	—	—	442 950,60	2 204 367,17			
н109У	—	—	442 959,53	2 204 361,82			
н110У	—	—	442 971,84	2 204 350,02			
н111У	—	—	442 981,70	2 204 346,98			
н112У	—	—	442 999,25	2 204 363,80			
90	—	—	442 992,96	2 204 369,63	Метод спутниковых геодезических измерений (определений)		
н102У	—	—	442 978,65	2 204 380,38			
100	—	—	442 970,89	2 204 386,55			
99	—	—	442 969,07	2 204 389,71			
н117У	—	—	442 962,20	2 204 399,93			
н103У	—	—	442 955,61	2 204 394,98	—		

2. Сведения о частях границ уточняемого земельного участка с кадастровым номером 56:19:0502001:544 :

Обозначение части границ		Горизонтальное проложение (S), м	Описание прохождения части границ	Сведения о согласовании местоположения границ (согласовано/спорное)
от т.	до т.			

1	2	3	4	5
н103У	н104У	9,85	—	согласовано
н104У	н105У	1,05		
н105У	н106У	6,84		
н106У	н107У	16,11		
н107У	н108У	5,86		
н108У	н109У	10,41		
н109У	н110У	17,05		
н110У	н111У	10,32		
н111У	н112У	24,31		
н112У	90	8,58		
90	н102У	17,90		
н102У	100	9,91		
100	99	3,65		
99	н117У	12,31		
н117У	н103У	8,24		

3. Сведения о характеристиках уточняемого земельного участка с кадастровым номером 56:19:0502001:544 :

№ п/п	Наименование характеристики земельного участка	Значение характеристики
1	2	3
1.	Адрес земельного участка	—
1.1.	Сведения о местоположении земельного участка (при отсутствии адреса) в структурированном в соответствии с федеральной информационной адресной системой виде	Российская Федерация, Оренбургская область, Новосергиевский р-н, Кулагино с, Зеленая ул, 35
1.2.	Дополнительные сведения о местоположении земельного участка	—
2.	Площадь земельного участка ± величина погрешности определения (вычисления) площади (Р ± ΔР), м²	1 393 ± 13,00
3.	Формула, примененная для вычисления предельной погрешности определения площади земельного участка, с подставленными значениями и итоговые (вычисленные) значения	3,5*0,1*√(1393) = 13
4.	Площадь земельного участка согласно сведениям Единого государственного реестра недвижимости (Ркад), м²	800,00
5.	Оценка расхождения Р и Ркад (Р - Ркад), м²	593

1	2	3
6.	Предельный минимальный и максимальный размеры земельного участка (Рмин и Рмакс), м²	Рмин = — Рмакс = —
7.	Вид (виды) разрешенного использования	Личное подсобное хозяйство
7.1.	Дополнительные сведения об использовании земельного участка	—
8.	Кадастровый или иной государственный учетный номер (инвентарный) здания, сооружения, объекта незавершенного строительства, расположенного на земельном участке	—
9.	Сведения о земельных участках (землях общего пользования, территории общего пользования), посредством которых обеспечивается доступ	—
10.	Иные сведения	—

4. Пояснения к сведениям об уточняемом земельном участке с кадастровым номером 56:19:0502001:544 :

1.	—

1. Сведения о характерных точках границ уточняемого земельного участка с кадастровым номером 56:19:0502001:1044 :

Система координат МСК - субъект 56, зона 2 Зона № 2

Обозначение характерных точек границ	Координаты, м				Метод определения координат	Формулы, примененные для расчета средней квадратической погрешности определения координат характерных точек границ (Mt), с подставленными в такие формулы значениями и итоговые (вычисленные) значения Mt, м	Описание закрепления точки
	содержатся в Едином государственном реестре недвижимости		определены в результате выполнения комплексных кадастровых работ				
	X	Y	X	Y			
1	2	3	4	5	6	7	8
118	—	—	442 847,46	2 204 244,85	Аналитический метод	Mt = 0,10	—
н119У	—	—	442 853,09	2 204 253,58	Метод спутниковых геодезических измерений (определений)		
н129У	—	—	442 861,93	2 204 249,83			
н130У	—	—	442 861,89	2 204 249,46			
н120У	—	—	442 891,02	2 204 237,45			

1	2	3	4	5	6	7	8
н121У	—	—	442 960,49	2 204 214,57	Метод спутниковых геодезических измерений (определений)	Mt = 0,10	—
н122У	—	—	442 955,92	2 204 199,82			
123	—	—	442 914,20	2 204 216,70	Аналитический метод		
124	—	—	442 888,65	2 204 226,65			
125	—	—	442 884,61	2 204 226,82			
126	—	—	442 860,04	2 204 237,50			
127	—	—	442 855,82	2 204 240,13			
128	—	—	442 848,81	2 204 244,12			
118	—	—	442 847,46	2 204 244,85			

2. Сведения о частях границ уточняемого земельного участка с кадастровым номером 56:19:0502001:1044 :

Обозначение части границ		Горизонтальное проложение (S), м	Описание прохождения части границ	Сведения о согласовании местоположения границ (согласовано/спорное)
от т.	до т.			
1	2	3	4	5
118	н119У	10,39	—	согласовано
н119У	н129У	9,60		
н129У	н130У	0,37		
н130У	н120У	31,51		
н120У	н121У	73,14		
н121У	н122У	15,44		
н122У	123	45,01		
123	124	27,42		
124	125	4,04		
125	126	26,79		
126	127	4,97		
127	128	8,07		
128	118	1,53		

3. Сведения о характеристиках уточняемого земельного участка с кадастровым номером 56:19:0502001:1044 :

№ п/п	Наименование характеристики земельного участка	Значение характеристики
1	2	3

1	2	3
1.	Адрес земельного участка	—
1.1.	Сведения о местоположении земельного участка (при отсутствии адреса) в структурированном в соответствии с федеральной информационной адресной системой виде	Российская Федерация, Оренбургская область, Новосергиевский р-н, Кулагино с, Зеленая ул, д 45
1.2.	Дополнительные сведения о местоположении земельного участка	—
2.	Площадь земельного участка ± величина погрешности определения (вычисления) площади (Р ± ΔР), м²	1 456 ± 13,00
3.	Формула, примененная для вычисления предельной погрешности определения площади земельного участка, с подставленными значениями и итоговые (вычисленные) значения	3,5*0,1*√(1456) = 13
4.	Площадь земельного участка согласно сведениям Единого государственного реестра недвижимости (Ркад), м²	1 456,00
5.	Оценка расхождения Р и Ркад (Р - Ркад), м²	0
6.	Предельный минимальный и максимальный размеры земельного участка (Рмин и Рмакс), м²	Рмин = — Рмакс = —
7.	Вид (виды) разрешенного использования	Для ведения личного подсобного хозяйства
7.1.	Дополнительные сведения об использовании земельного участка	—
8.	Кадастровый или иной государственный учетный номер (инвентарный) здания, сооружения, объекта незавершенного строительства, расположенного на земельном участке	—
9.	Сведения о земельных участках (землях общего пользования, территории общего пользования), посредством которых обеспечивается доступ	—
10.	Иные сведения	—
4. Пояснения к сведениям об уточняемом земельном участке с кадастровым номером	56:19:0502001:1044 :	
1.	—	

1. Сведения о характерных точках границ уточняемого земельного участка с кадастровым номером 56:19:0502001:597 :

Система координат МСК - субъект 56, зона 2 Зона № 2

Обозначение характерных точек границ	Координаты, м				Метод определения координат	Формулы, примененные для расчета средней квадратической погрешности определения координат характерных точек границ (Mt), с подставленными в такие формулы значениями и итоговые (вычисленные) значения Mt, м	Описание закрепления точки
	содержатся в Едином государственном реестре недвижимости		определены в результате выполнения комплексных кадастровых работ				
	X	Y	X	Y			
1	2	3	4	5	6	7	8
141	—	—	442 842,02	2 204 235,59	Аналитический метод	Mt = 0,10	—
н150У	—	—	442 839,70	2 204 230,67	Метод спутниковых геодезических измерений (определений)		
н151У	—	—	442 841,75	2 204 229,53			
н142У	—	—	442 838,92	2 204 225,17			
н143У	—	—	442 845,40	2 204 220,89			
н144У	—	—	442 850,00	2 204 217,75			
н145У	—	—	442 882,21	2 204 201,56			
н146У	—	—	442 936,83	2 204 179,18			
147	—	—	442 941,68	2 204 193,61	Аналитический метод		
148	—	—	442 882,93	2 204 217,20			
149	—	—	442 862,10	2 204 224,95			
141	—	—	442 842,02	2 204 235,59			

2. Сведения о частях границ уточняемого земельного участка с кадастровым номером 56:19:0502001:597 :

Обозначение части границ		Горизонтальное проложение (S), м	Описание прохождения части границ	Сведения о согласовании местоположения границ (согласовано/спорное)
от т.	до т.			
1	2	3	4	5
141	н150У	5,44	—	согласовано

1	2	3	4	5
н150У	н151У	2,35	—	согласовано
н151У	н142У	5,20		
н142У	н143У	7,77		
н143У	н144У	5,57		
н144У	н145У	36,05		
н145У	н146У	59,03		
н146У	147	15,22		
147	148	63,31		
148	149	22,23		
149	141	22,72		

3. Сведения о характеристиках уточняемого земельного участка с кадастровым номером 56:19:0502001:597 :

№ п/п	Наименование характеристики земельного участка	Значение характеристики
1	2	3
1.	Адрес земельного участка	—
1.1.	Сведения о местоположении земельного участка (при отсутствии адреса) в структурированном в соответствии с федеральной информационной адресной системой виде	Российская Федерация, Оренбургская область, Новосергиевский р-н, Кулагино с, Зеленая ул, 49
1.2.	Дополнительные сведения о местоположении земельного участка	—
2.	Площадь земельного участка ± величина погрешности определения (вычисления) площади (Р ± ΔР), м²	1 500 ± 14,00
3.	Формула, примененная для вычисления предельной погрешности определения площади земельного участка, с подставленными значениями и итоговые (вычисленные) значения	3,5*0,1*√(1500) = 14
4.	Площадь земельного участка согласно сведениям Единого государственного реестра недвижимости (Ркад), м²	1 500,00
5.	Оценка расхождения Р и Ркад (Р - Ркад), м²	0
6.	Предельный минимальный и максимальный размеры земельного участка (Рмин и Рмакс), м²	Рмин = — Рмакс = —
7.	Вид (виды) разрешенного использования	Личное подсобное хозяйство
7.1.	Дополнительные сведения об использовании земельного участка	—

1	2	3
8.	Кадастровый или иной государственный учетный номер (инвентарный) здания, сооружения, объекта незавершенного строительства, расположенного на земельном участке	—
9.	Сведения о земельных участках (землях общего пользования, территории общего пользования), посредством которых обеспечивается доступ	—
10.	Иные сведения	—

4. Пояснения к сведениям об уточняемом земельном участке с кадастровым номером 56:19:0502001:597 :

1.	—

1. Сведения о характерных точках границ уточняемого земельного участка с кадастровым номером 56:19:0502001:209 :

Система координат МСК - субъект 56, зона 2 Зона № 2

Обозначение характерных точек границ	Координаты, м				Метод определения координат	Формулы, примененные для расчета средней квадратической погрешности определения координат характерных точек границ (Mt), с подставленными в такие формулы значениями и итоговые (вычисленные) значения Mt, м	Описание закрепления точки
	содержатся в Едином государственном реестре недвижимости		определены в результате выполнения комплексных кадастровых работ				
	X	Y	X	Y			
1	2	3	4	5	6	7	8
н152У	—	—	442 836,62	2 204 226,27	Метод спутниковых геодезических измерений (определений)	0,10	—
н142У	—	—	442 838,92	2 204 225,17			
н143У	—	—	442 845,40	2 204 220,89			
н144У	—	—	442 850,00	2 204 217,75			
н145У	—	—	442 882,21	2 204 201,56			
н146У	—	—	442 936,83	2 204 179,18			
н153У	—	—	442 931,86	2 204 166,01			

1	2	3	4	5	6	7	8
н154У	—	—	442 828,72	2 204 212,08	Метод спутниковых геодезических измерений (определений)	0,10	—
н152У	—	—	442 836,62	2 204 226,27			

2. Сведения о частях границ уточняемого земельного участка с кадастровым номером 56:19:0502001:209 :

Обозначение части границ		Горизонтальное проложение (S), м	Описание прохождения части границ	Сведения о согласовании местоположения границ (согласовано/спорное)
от т.	до т.			
1	2	3	4	5
н152У	н142У	2,55	—	согласовано
н142У	н143У	7,77		
н143У	н144У	5,57		
н144У	н145У	36,05		
н145У	н146У	59,03		
н146У	н153У	14,08		
н153У	н154У	112,96		
н154У	н152У	16,24		

3. Сведения о характеристиках уточняемого земельного участка с кадастровым номером 56:19:0502001:209 :

№ п/п	Наименование характеристики земельного участка	Значение характеристики
1	2	3
1.	Адрес земельного участка	—
1.1.	Сведения о местоположении земельного участка (при отсутствии адреса) в структурированном в соответствии с федеральной информационной адресной системой виде	Российская Федерация, Оренбургская область, Новосергиевский р-н, Кулагино с, Зеленая ул, д 51
1.2.	Дополнительные сведения о местоположении земельного участка	—
2.	Площадь земельного участка ± величина погрешности определения (вычисления) площади (Р ± ΔР), м²	1 500 ± 14,00
3.	Формула, примененная для вычисления предельной погрешности определения площади земельного участка, с подставленными значениями и итоговые (вычисленные) значения	3,5*0,1*√(1500) = 14
4.	Площадь земельного участка согласно сведениям Единого государственного реестра недвижимости (Ркад), м²	1 500,00
5.	Оценка расхождения Р и Ркад (Р - Ркад), м²	0

1	2	3
6.	Предельный минимальный и максимальный размеры земельного участка (Рмин и Рмакс), м²	Рмин = — Рмакс = —
7.	Вид (виды) разрешенного использования	Для ведения личного подсобного хозяйства
7.1.	Дополнительные сведения об использовании земельного участка	—
8.	Кадастровый или иной государственный учетный номер (инвентарный) здания, сооружения, объекта незавершенного строительства, расположенного на земельном участке	—
9.	Сведения о земельных участках (землях общего пользования, территории общего пользования), посредством которых обеспечивается доступ	—
10.	Иные сведения	—

4. Пояснения к сведениям об уточняемом земельном участке с кадастровым номером 56:19:0502001:209 :

1.	—

1. Сведения о характерных точках границ уточняемого земельного участка с кадастровым номером 56:19:0502001:363 :

Система координат МСК - субъект 56, зона 2 Зона № 2

Обозначение характерных точек границ	Координаты, м				Метод определения координат	Формулы, примененные для расчета средней квадратической погрешности определения координат характерных точек границ (Mt), с подставленными в такие формулы значениями и итоговые (вычисленные) значения Mt, м	Описание закрепления точки
	содержатся в Едином государственном реестре недвижимости		определены в результате выполнения комплексных кадастровых работ				
	X	Y	X	Y			
1	2	3	4	5	6	7	8
н187У	—	—	441 941,53	2 204 637,50	Метод спутниковых геодезических измерений (определений)	0,10	—
н188У	—	—	441 936,25	2 204 696,43			
н189У	—	—	441 912,41	2 204 694,70			
н190У	—	—	441 914,85	2 204 635,55			

1	2	3	4	5	6	7	8
н187У	—	—	441 941,53	2 204 637,50	Метод спутниковых геодезических измерений (определений)	0,10	—

2. Сведения о частях границ уточняемого земельного участка с кадастровым номером 56:19:0502001:363 :

Обозначение части границ		Горизонтальное проложение (S), м	Описание прохождения части границ	Сведения о согласовании местоположения границ (согласовано/спорное)
от т.	до т.			
1	2	3	4	5
н187У	н188У	59,17	—	согласовано
н188У	н189У	23,90		
н189У	н190У	59,20		
н190У	н187У	26,75		

3. Сведения о характеристиках уточняемого земельного участка с кадастровым номером 56:19:0502001:363 :

№ п/п	Наименование характеристики земельного участка	Значение характеристики
1	2	3
1.	Адрес земельного участка	—
1.1.	Сведения о местоположении земельного участка (при отсутствии адреса) в структурированном в соответствии с федеральной информационной адресной системой виде	Российская Федерация, Оренбургская область, Новосергиевский р-н, Кулагино с, Мельничная ул, д 4
1.2.	Дополнительные сведения о местоположении земельного участка	—
2.	Площадь земельного участка ± величина погрешности определения (вычисления) площади (Р ± ΔР), м²	1 498 ± 14,00
3.	Формула, примененная для вычисления предельной погрешности определения площади земельного участка, с подставленными значениями и итоговые (вычисленные) значения	3,5*0,1*√(1498) = 14
4.	Площадь земельного участка согласно сведениям Единого государственного реестра недвижимости (Ркад), м²	1 100,00
5.	Оценка расхождения Р и Ркад (Р - Ркад), м²	398
6.	Предельный минимальный и максимальный размеры земельного участка (Рмин и Рмакс), м²	Рмин = — Рмакс = —
7.	Вид (виды) разрешенного использования	Для ведения личного подсобного хозяйства
7.1.	Дополнительные сведения об использовании земельного участка	—

1	2	3
8.	Кадастровый или иной государственный учетный номер (инвентарный) здания, сооружения, объекта незавершенного строительства, расположенного на земельном участке	—
9.	Сведения о земельных участках (землях общего пользования, территории общего пользования), посредством которых обеспечивается доступ	—
10.	Иные сведения	—

4. Пояснения к сведениям об уточняемом земельном участке с кадастровым номером 56:19:0502001:363 :

1.	—

1. Сведения о характерных точках границ уточняемого земельного участка с кадастровым номером 56:19:0502001:1261 :

Система координат МСК - субъект 56, зона 2 Зона № 2

Обозначение характерных точек границ	Координаты, м				Метод определения координат	Формулы, примененные для расчета средней квадратической погрешности определения координат характерных точек границ (Mt), с подставленными в такие формулы значениями и итоговые (вычисленные) значения Mt, м	Описание закрепления точки
	содержатся в Едином государственном реестре недвижимости		определены в результате выполнения комплексных кадастровых работ				
	X	Y	X	Y			
1	2	3	4	5	6	7	8
н190У	—	—	441 914,85	2 204 635,55	Метод спутниковых геодезических измерений (определений)	0,10	—
н189У	—	—	441 912,41	2 204 694,70			
н191У	—	—	441 911,86	2 204 707,76			
н192У	—	—	441 902,15	2 204 707,32			
н193У	—	—	441 903,89	2 204 716,71			
н194У	—	—	441 885,48	2 204 714,76			
н195У	—	—	441 889,72	2 204 634,38			

1	2	3	4	5	6	7	8
н190У	—	—	441 914,85	2 204 635,55	Метод спутниковых геодезических измерений (определений)	0,10	—

2. Сведения о частях границ уточняемого земельного участка с кадастровым номером 56:19:0502001:1261 :

Обозначение части границ		Горизонтальное проложение (S), м	Описание прохождения части границ	Сведения о согласовании местоположения границ (согласовано/спорное)
от т.	до т.			
1	2	3	4	5
н190У	н189У	59,20	—	согласовано
н189У	н191У	13,07		
н191У	н192У	9,72		
н192У	н193У	9,55		
н193У	н194У	18,51		
н194У	н195У	80,49		
н195У	н190У	25,16		

3. Сведения о характеристиках уточняемого земельного участка с кадастровым номером 56:19:0502001:1261 :

№ п/п	Наименование характеристики земельного участка	Значение характеристики
1	2	3
1.	Адрес земельного участка	—
1.1.	Сведения о местоположении земельного участка (при отсутствии адреса) в структурированном в соответствии с федеральной информационной адресной системой виде	Российская Федерация, Оренбургская область, Новосергиевский р-н, Кулагино с, Мельничная ул, д 6
1.2.	Дополнительные сведения о местоположении земельного участка	—
2.	Площадь земельного участка ± величина погрешности определения (вычисления) площади (Р ± ΔР), м²	2 000 ± 16,00
3.	Формула, примененная для вычисления предельной погрешности определения площади земельного участка, с подставленными значениями и итоговые (вычисленные) значения	3,5*0,1*√(2000) = 16
4.	Площадь земельного участка согласно сведениям Единого государственного реестра недвижимости (Ркад), м²	2 000,00
5.	Оценка расхождения Р и Ркад (Р - Ркад), м²	0
6.	Предельный минимальный и максимальный размеры земельного участка (Рмин и Рмакс), м²	Рмин = — Рмакс = —
7.	Вид (виды) разрешенного использования	для ведения личного подсобного хозяйства

1	2	3
7.1.	Дополнительные сведения об использовании земельного участка	—
8.	Кадастровый или иной государственный учетный номер (инвентарный) здания, сооружения, объекта незавершенного строительства, расположенного на земельном участке	—
9.	Сведения о земельных участках (землях общего пользования, территории общего пользования), посредством которых обеспечивается доступ	—
10.	Иные сведения	—

4. Пояснения к сведениям об уточняемом земельном участке с кадастровым номером 56:19:0502001:1261 :

1.	—

1. Сведения о характерных точках границ уточняемого земельного участка с кадастровым номером 56:19:0502001:297 :

Система координат МСК - субъект 56, зона 2 Зона № 2

Обозначение характерных точек границ	Координаты, м				Метод определения координат	Формулы, примененные для расчета средней квадратической погрешности определения координат характерных точек границ (Mt), с подставленными в такие формулы значениями и итоговые (вычисленные) значения Mt, м	Описание закрепления точки
	содержатся в Едином государственном реестре недвижимости		определены в результате выполнения комплексных кадастровых работ				
	X	Y	X	Y			
1	2	3	4	5	6	7	8
265	441 755,86	2 204 553,80	441 710,87	2 204 522,99	Метод спутниковых геодезических измерений (определений)	0,10	—
272	441 761,24	2 204 558,42	441 716,85	2 204 524,08			
273	441 766,83	2 204 548,30	441 718,21	2 204 513,65			
274	441 775,65	2 204 555,90	441 729,63	2 204 515,41			
275	441 785,87	2 204 540,33	441 731,93	2 204 496,93			
276	441 809,45	2 204 559,38	441 761,49	2 204 503,21			

1	2	3	4	5	6	7	8
277/н277У	441 788,53	2 204 599,47	441 760,41	2 204 548,83	Метод спутниковых геодезических измерений (определений)	0,10	—
278	441 745,29	2 204 573,33	441 710,08	2 204 544,45			
265	441 755,86	2 204 553,80	441 710,87	2 204 522,99			

2. Сведения о частях границ уточняемого земельного участка с кадастровым номером 56:19:0502001:297 :

Обозначение части границ		Горизонтальное проложение (S), м	Описание прохождения части границ	Сведения о согласовании местоположения границ (согласовано/спорное)
от т.	до т.			
1	2	3	4	5
265	272	6,08	—	согласовано
272	273	10,52		
273	274	11,55		
274	275	18,62		
275	276	30,22		
276	н277У	45,63		
н277У	278	50,52		
278	265	21,47		

3. Сведения о характеристиках уточняемого земельного участка с кадастровым номером 56:19:0502001:297 :

№ п/п	Наименование характеристики земельного участка	Значение характеристики
1	2	3
1.	Адрес земельного участка	—
1.1.	Сведения о местоположении земельного участка (при отсутствии адреса) в структурированном в соответствии с федеральной информационной адресной системой виде	Российская Федерация, Оренбургская область, Новосергиевский р-н, Кулагино с, Южная ул, 6
1.2.	Дополнительные сведения о местоположении земельного участка	—
2.	Площадь земельного участка ± величина погрешности определения (вычисления) площади (Р ± ΔР), м²	2 000 ± 16,00
3.	Формула, примененная для вычисления предельной погрешности определения площади земельного участка, с подставленными значениями и итоговые (вычисленные) значения	3,5*0,1*√(2000) = 16

1	2	3
4.	Площадь земельного участка согласно сведениям Единого государственного реестра недвижимости (Ркад), м²	2 000,00
5.	Оценка расхождения Р и Ркад (Р - Ркад), м²	0
6.	Предельный минимальный и максимальный размеры земельного участка (Рмин и Рмакс), м²	Рмин = — Рмакс = —
7.	Вид (виды) разрешенного использования	Для ведения личного подсобного хозяйства
7.1.	Дополнительные сведения об использовании земельного участка	—
8.	Кадастровый или иной государственный учетный номер (инвентарный) здания, сооружения, объекта незавершенного строительства, расположенного на земельном участке	—
9.	Сведения о земельных участках (землях общего пользования, территории общего пользования), посредством которых обеспечивается доступ	—
10.	Иные сведения	—

4. Пояснения к сведениям об уточняемом земельном участке с кадастровым номером 56:19:0502001:297 :

1.	—

1. Сведения о характерных точках границ уточняемого земельного участка с кадастровым номером 56:19:0502001:599 :

Система координат МСК - субъект 56, зона 2 Зона № 2

Обозначение характерных точек границ	Координаты, м				Метод определения координат	Формулы, примененные для расчета средней квадратической погрешности определения координат характерных точек границ (Mt), с подставленными в такие формулы значениями и итоговые (вычисленные) значения Mt, м	Описание закрепления точки
	содержатся в Едином государственном реестре недвижимости		определены в результате выполнения комплексных кадастровых работ				
	X	Y	X	Y			
1	2	3	4	5	6	7	8
н288У	—	—	442 788,94	2 204 104,02	Метод спутниковых геодезических измерений (определений)	Mt = 0,10	—
н289У	—	—	442 822,35	2 204 084,87			
н290У	—	—	442 828,57	2 204 096,08			

1	2	3	4	5	6	7	8
н291У	—	—	442 792,94	2 204 119,90	Метод спутниковых геодезических измерений (определений)	Mt = 0,10	—
н292У	—	—	442 778,58	2 204 129,45			
н293У	—	—	442 773,50	2 204 121,09			
н294У	—	—	442 774,28	2 204 120,62			
н295У	—	—	442 770,52	2 204 114,44			
н296У	—	—	442 779,86	2 204 108,30			
н288У	—	—	442 788,94	2 204 104,02			

2. Сведения о частях границ уточняемого земельного участка с кадастровым номером 56:19:0502001:599 :

Обозначение части границ		Горизонтальное проложение (S), м	Описание прохождения части границ	Сведения о согласовании местоположения границ (согласовано/спорное)
от т.	до т.			
1	2	3	4	5
н288У	н289У	38,51	—	согласовано
н289У	н290У	12,82		
н290У	н291У	42,86		
н291У	н292У	17,25		
н292У	н293У	9,78		
н293У	н294У	0,91		
н294У	н295У	7,23		
н295У	н296У	11,18		
н296У	н288У	10,04		

3. Сведения о характеристиках уточняемого земельного участка с кадастровым номером 56:19:0502001:599 :

№ п/п	Наименование характеристики земельного участка	Значение характеристики
1	2	3

1	2	3
1.	Адрес земельного участка	—
1.1.	Сведения о местоположении земельного участка (при отсутствии адреса) в структурированном в соответствии с федеральной информационной адресной системой виде	Российская Федерация, Оренбургская область, Новосергиевский р-н, Кулагино с, Зеленая ул, 61
1.2.	Дополнительные сведения о местоположении земельного участка	—
2.	Площадь земельного участка ± величина погрешности определения (вычисления) площади (Р ± ΔР), м²	900 ± 11,00
3.	Формула, примененная для вычисления предельной погрешности определения площади земельного участка, с подставленными значениями и итоговые (вычисленные) значения	3,5*0,1*√(900) = 11
4.	Площадь земельного участка согласно сведениям Единого государственного реестра недвижимости (Ркад), м²	900,00
5.	Оценка расхождения Р и Ркад (Р - Ркад), м²	0
6.	Предельный минимальный и максимальный размеры земельного участка (Рмин и Рмакс), м²	Рмин = — Рмакс = —
7.	Вид (виды) разрешенного использования	Личное подсобное хозяйство
7.1.	Дополнительные сведения об использовании земельного участка	—
8.	Кадастровый или иной государственный учетный номер (инвентарный) здания, сооружения, объекта незавершенного строительства, расположенного на земельном участке	—
9.	Сведения о земельных участках (землях общего пользования, территории общего пользования), посредством которых обеспечивается доступ	—
10.	Иные сведения	—
4. Пояснения к сведениям об уточняемом земельном участке с кадастровым номером		56:19:0502001:599 :
1.	—	

1. Сведения о характерных точках границ уточняемого земельного участка с кадастровым номером 56:19:0502001:210 :

Система координат МСК - субъект 56, зона 2 Зона № 2

Обозначение характерных точек границ	Координаты, м				Метод определения координат	Формулы, примененные для расчета средней квадратической погрешности определения координат характерных точек границ (Mt), с подставленными в такие формулы значениями и итоговые (вычисленные) значения Mt, м	Описание закрепления точки
	содержатся в Едином государственном реестре недвижимости		определены в результате выполнения комплексных кадастровых работ				
	X	Y	X	Y			
1	2	3	4	5	6	7	8
н1793У	—	—	442 738,45	2 204 067,11	Метод спутниковых геодезических измерений (определений)	Mt = 0,10	—
н1794У	—	—	442 746,86	2 204 051,35			
н1795У	—	—	442 755,49	2 204 035,17			
н1799У	—	—	442 778,89	2 204 058,08			
н313У	—	—	442 774,46	2 204 061,92			
н307У	—	—	442 765,51	2 204 070,35			
н306У	—	—	442 751,71	2 204 084,74			
н1798У	—	—	442 749,09	2 204 086,80			
н1796У	—	—	442 745,50	2 204 082,40			
н1797У	—	—	442 747,39	2 204 080,71			
н1793У	—	—	442 738,45	2 204 067,11			

2. Сведения о частях границ уточняемого земельного участка с кадастровым номером 56:19:0502001:210 :

Обозначение части границ		Горизонтальное проложение (S), м	Описание прохождения части границ	Сведения о согласовании местоположения границ (согласовано/спорное)
от т.	до т.			
1	2	3	4	5
н1793У	н1794У	17,86	—	согласовано
н1794У	н1795У	18,34		
н1795У	н1799У	32,75		
н1799У	н313У	5,86		
н313У	н307У	12,30		
н307У	н306У	19,94		
н306У	н1798У	3,33		
н1798У	н1796У	5,68		
н1796У	н1797У	2,54		
н1797У	н1793У	16,28		

3. Сведения о характеристиках уточняемого земельного участка с кадастровым номером 56:19:0502001:210 :

№ п/п	Наименование характеристики земельного участка	Значение характеристики
1	2	3
1.	Адрес земельного участка	—
1.1.	Сведения о местоположении земельного участка (при отсутствии адреса) в структурированном в соответствии с федеральной информационной адресной системой виде	Российская Федерация, Оренбургская область, Новосергиевский р-н, Кулагино с, Зеленая ул, д 67
1.2.	Дополнительные сведения о местоположении земельного участка	—
2.	Площадь земельного участка ± величина погрешности определения (вычисления) площади (Р ± ΔР), м²	1 000 ± 11,00
3.	Формула, примененная для вычисления предельной погрешности определения площади земельного участка, с подставленными значениями и итоговые (вычисленные) значения	3,5*0,1*√(1000) = 11
4.	Площадь земельного участка согласно сведениям Единого государственного реестра недвижимости (Ркад), м²	1 000,00
5.	Оценка расхождения Р и Ркад (Р - Ркад), м²	0
6.	Предельный минимальный и максимальный размеры земельного участка (Рмин и Рмакс), м²	Рмин = — Рмакс = —
7.	Вид (виды) разрешенного использования	Для ведения личного подсобного хозяйства

1	2	3
7.1.	Дополнительные сведения об использовании земельного участка	—
8.	Кадастровый или иной государственный учетный номер (инвентарный) здания, сооружения, объекта незавершенного строительства, расположенного на земельном участке	—
9.	Сведения о земельных участках (землях общего пользования, территории общего пользования), посредством которых обеспечивается доступ	—
10.	Иные сведения	—

4. Пояснения к сведениям об уточняемом земельном участке с кадастровым номером 56:19:0502001:210 :

1.	—

1. Сведения о характерных точках границ уточняемого земельного участка с кадастровым номером 56:19:0502001:508 :

Система координат МСК - субъект 56, зона 2 Зона № 2

Обозначение характерных точек границ	Координаты, м				Метод определения координат	Формулы, примененные для расчета средней квадратической погрешности определения координат характерных точек границ (Mt), с подставленными в такие формулы значениями и итоговые (вычисленные) значения Mt, м	Описание закрепления точки
	содержатся в Едином государственном реестре недвижимости		определены в результате выполнения комплексных кадастровых работ				
	X	Y	X	Y			
1	2	3	4	5	6	7	8
1829	442 646,85	2 203 975,52	442 647,84	2 203 971,01	—	0,10	—
1830	442 645,73	2 203 982,41	442 645,73	2 203 982,41			
н1838У	—	—	442 640,40	2 204 021,38	Метод спутниковых геодезических измерений (определений)		
1831	442 638,66	2 204 028,81	442 639,80	2 204 025,11	—		
1832	442 633,29	2 204 028,02	442 634,43	2 204 024,32			
1833	442 633,38	2 204 027,27	442 634,52	2 204 023,57			
1834	442 627,49	2 204 026,73	442 628,63	2 204 023,03			
1835	442 629,68	2 204 010,62	442 630,82	2 204 006,92			
1836	442 629,08	2 204 010,58	442 630,10	2 204 006,86			
1837	442 635,64	2 203 972,73	442 636,54	2 203 968,48			
1829	442 646,85	2 203 975,52	442 647,84	2 203 971,01			

2. Сведения о частях границ уточняемого земельного участка с кадастровым номером 56:19:0502001:508 :

Обозначение части границ		Горизонтальное проложение (S), м	Описание прохождения части границ	Сведения о согласовании местоположения границ (согласовано/спорное)
от т.	до т.			
1	2	3	4	5
1829	1830	11,59	—	согласовано
1830	н1838У	39,33		
н1838У	1831	3,78		
1831	1832	5,43		
1832	1833	0,76		
1833	1834	5,91		
1834	1835	16,26		
1835	1836	0,72		
1836	1837	38,92		
1837	1829	11,58		

3. Сведения о характеристиках уточняемого земельного участка с кадастровым номером 56:19:0502001:508 :

№ п/п	Наименование характеристики земельного участка	Значение характеристики
1	2	3
1.	Адрес земельного участка	—
1.1.	Сведения о местоположении земельного участка (при отсутствии адреса) в структурированном в соответствии с федеральной информационной адресной системой виде	Российская Федерация, Оренбургская область, Новосергиевский р-н, Кулагино с, Зеленая ул, д 75
1.2.	Дополнительные сведения о местоположении земельного участка	—
2.	Площадь земельного участка ± величина погрешности определения (вычисления) площади (Р ± ΔР), м²	636 ± 9,00
3.	Формула, примененная для вычисления предельной погрешности определения площади земельного участка, с подставленными значениями и итоговые (вычисленные) значения	3,5*0,1*√(636) = 9
4.	Площадь земельного участка согласно сведениям Единого государственного реестра недвижимости (Ркад), м²	636,00
5.	Оценка расхождения Р и Ркад (Р - Ркад), м²	0
6.	Предельный минимальный и максимальный размеры земельного участка (Рмин и Рмакс), м²	Рмин = — Рмакс = —
7.	Вид (виды) разрешенного использования	Личное подсобное хозяйство

1	2	3
7.1.	Дополнительные сведения об использовании земельного участка	—
8.	Кадастровый или иной государственный учетный номер (инвентарный) здания, сооружения, объекта незавершенного строительства, расположенного на земельном участке	—
9.	Сведения о земельных участках (землях общего пользования, территории общего пользования), посредством которых обеспечивается доступ	—
10.	Иные сведения	—

4. Пояснения к сведениям об уточняемом земельном участке с кадастровым номером 56:19:0502001:508 :

1.	—

1. Сведения о характерных точках границ уточняемого земельного участка с кадастровым номером 56:19:0502001:1332 :

Система координат МСК - субъект 56, зона 2 Зона № 2

Обозначение характерных точек границ	Координаты, м				Метод определения координат	Формулы, примененные для расчета средней квадратической погрешности определения координат характерных точек границ (Mt), с подставленными в такие формулы значениями и итоговые (вычисленные) значения Mt, м	Описание закрепления точки
	содержатся в Едином государственном реестре недвижимости		определены в результате выполнения комплексных кадастровых работ				
	X	Y	X	Y			
1	2	3	4	5	6	7	8
н1970У	—	—	442 615,15	2 204 023,72	Метод спутниковых геодезических измерений (определений)	Mt = 0,10	—
н1839У	—	—	442 602,49	2 204 021,95			
н1840У	—	—	442 607,29	2 203 999,09			
н1969У	—	—	442 617,06	2 203 968,71			
н1966У	—	—	442 625,04	2 203 970,82			
н1970У	—	—	442 615,15	2 204 023,72			

2. Сведения о частях границ уточняемого земельного участка с кадастровым номером 56:19:0502001:1332 :

Обозначение части границ		Горизонтальное проложение (S), м	Описание прохождения части границ	Сведения о согласовании местоположения границ (согласовано/спорное)
от т.	до т.			
1	2	3	4	5
н1970У	н1839У	12,78	—	согласовано
н1839У	н1840У	23,36		
н1840У	н1969У	31,91		
н1969У	н1966У	8,25		
н1966У	н1970У	53,82		

3. Сведения о характеристиках уточняемого земельного участка с кадастровым номером 56:19:0502001:1332 :

№ п/п	Наименование характеристики земельного участка	Значение характеристики
1	2	3
1.	Адрес земельного участка	—
1.1.	Сведения о местоположении земельного участка (при отсутствии адреса) в структурированном в соответствии с федеральной информационной адресной системой виде	Российская Федерация, Оренбургская область, Новосергиевский р-н, Кулагино с, Зеленая ул, д 79
1.2.	Дополнительные сведения о местоположении земельного участка	—
2.	Площадь земельного участка ± величина погрешности определения (вычисления) площади (Р ± ΔР), м²	610 ± 9,00
3.	Формула, примененная для вычисления предельной погрешности определения площади земельного участка, с подставленными значениями и итоговые (вычисленные) значения	3,5*0,1*√(610) = 9
4.	Площадь земельного участка согласно сведениям Единого государственного реестра недвижимости (Ркад), м²	610,00
5.	Оценка расхождения Р и Ркад (Р - Ркад), м²	0
6.	Предельный минимальный и максимальный размеры земельного участка (Рмин и Рмакс), м²	Рмин = — Рмакс = —
7.	Вид (виды) разрешенного использования	для ведения личного подсобного хозяйства
7.1.	Дополнительные сведения об использовании земельного участка	—
8.	Кадастровый или иной государственный учетный номер (инвентарный) здания, сооружения, объекта незавершенного строительства, расположенного на земельном участке	—

1	2	3
9.	Сведения о земельных участках (землях общего пользования, территории общего пользования), посредством которых обеспечивается доступ	—
10.	Иные сведения	—

4. Пояснения к сведениям об уточняемом земельном участке с кадастровым номером 56:19:0502001:1332 :

1.	—

1. Сведения о характерных точках границ уточняемого земельного участка с кадастровым номером 56:19:0502001:604 :

Система координат МСК - субъект 56, зона 2 Зона № 2

Обозначение характерных точек границ	Координаты, м				Метод определения координат	Формулы, примененные для расчета средней квадратической погрешности определения координат характерных точек границ (Mt), с подставленными в такие формулы значениями и итоговые (вычисленные) значения Mt, м	Описание закрепления точки
	содержатся в Едином государственном реестре недвижимости		определены в результате выполнения комплексных кадастровых работ				
	X	Y	X	Y			
1	2	3	4	5	6	7	8
н1839У	—	—	442 602,49	2 204 021,95	Метод спутниковых геодезических измерений (определений)	0,10	—
н1840У	—	—	442 607,29	2 203 999,09			
н1841У	—	—	442 590,59	2 203 995,76			
н1842У	—	—	442 585,59	2 204 018,59			
н1839У	—	—	442 602,49	2 204 021,95			

2. Сведения о частях границ уточняемого земельного участка с кадастровым номером 56:19:0502001:604 :

Обозначение части границ		Горизонтальное проложение (S), м	Описание прохождения части границ	Сведения о согласовании местоположения границ (согласовано/спорное)
от т.	до т.			
1	2	3	4	5
н1839У	н1840У	23,36	—	согласовано
н1840У	н1841У	17,03		

1	2	3	4	5
н1841У	н1842У	23,37	—	согласовано
н1842У	н1839У	17,23		

3. Сведения о характеристиках уточняемого земельного участка с кадастровым номером 56:19:0502001:604 :

№ п/п	Наименование характеристики земельного участка	Значение характеристики
1	2	3
1.	Адрес земельного участка	—
1.1.	Сведения о местоположении земельного участка (при отсутствии адреса) в структурированном в соответствии с федеральной информационной адресной системой виде	Российская Федерация, Оренбургская область, Новосергиевский р-н, Кулагино с, Зеленая ул, 81
1.2.	Дополнительные сведения о местоположении земельного участка	—
2.	Площадь земельного участка ± величина погрешности определения (вычисления) площади (Р ± ΔР), м²	400 ± 7,00
3.	Формула, примененная для вычисления предельной погрешности определения площади земельного участка, с подставленными значениями и итоговые (вычисленные) значения	3,5*0,1*√(400) = 7
4.	Площадь земельного участка согласно сведениям Единого государственного реестра недвижимости (Ркад), м²	400,00
5.	Оценка расхождения Р и Ркад (Р - Ркад), м²	0
6.	Предельный минимальный и максимальный размеры земельного участка (Рмин и Рмакс), м²	Рмин = — Рмакс = —
7.	Вид (виды) разрешенного использования	Личное подсобное хозяйство
7.1.	Дополнительные сведения об использовании земельного участка	—
8.	Кадастровый или иной государственный учетный номер (инвентарный) здания, сооружения, объекта незавершенного строительства, расположенного на земельном участке	—
9.	Сведения о земельных участках (землях общего пользования, территории общего пользования), посредством которых обеспечивается доступ	—
10.	Иные сведения	—

4. Пояснения к сведениям об уточняемом земельном участке с кадастровым номером 56:19:0502001:604 :

1.	—

1. Сведения о характерных точках границ уточняемого земельного участка с кадастровым номером 56:19:0502001:606 :

Система координат МСК - субъект 56, зона 2 Зона № 2

Обозначение характерных точек границ	Координаты, м				Метод определения координат	Формулы, примененные для расчета средней квадратической погрешности определения координат характерных точек границ (Mt), с подставленными в такие формулы значениями и итоговые (вычисленные) значения Mt, м	Описание закрепления точки
	содержатся в Едином государственном реестре недвижимости		определены в результате выполнения комплексных кадастровых работ				
	X	Y	X	Y			
1	2	3	4	5	6	7	8
н1843У	—	—	442 493,32	2 203 990,87	Метод спутниковых геодезических измерений (определений)	Mt = 0,10	—
н1844У	—	—	442 506,91	2 203 956,73			
н1845У	—	—	442 521,76	2 203 962,79			
н1846У	—	—	442 508,50	2 203 997,38			
н1843У	—	—	442 493,32	2 203 990,87			

2. Сведения о частях границ уточняемого земельного участка с кадастровым номером 56:19:0502001:606 :

Обозначение части границ		Горизонтальное проложение (S), м	Описание прохождения части границ	Сведения о согласовании местоположения границ (согласовано/спорное)
от т.	до т.			
1	2	3	4	5
н1843У	н1844У	36,75	—	согласовано
н1844У	н1845У	16,04		
н1845У	н1846У	37,04		
н1846У	н1843У	16,52		

3. Сведения о характеристиках уточняемого земельного участка с кадастровым номером 56:19:0502001:606 :

№ п/п	Наименование характеристики земельного участка	Значение характеристики
1	2	3

1	2	3
1.	Адрес земельного участка	—
1.1.	Сведения о местоположении земельного участка (при отсутствии адреса) в структурированном в соответствии с федеральной информационной адресной системой виде	Российская Федерация, Оренбургская область, Новосергиевский р-н, Кулагино с, Зеленая ул, 89
1.2.	Дополнительные сведения о местоположении земельного участка	—
2.	Площадь земельного участка ± величина погрешности определения (вычисления) площади (Р ± ΔР), м²	600 ± 9,00
3.	Формула, примененная для вычисления предельной погрешности определения площади земельного участка, с подставленными значениями и итоговые (вычисленные) значения	3,5*0,1*√(600) = 9
4.	Площадь земельного участка согласно сведениям Единого государственного реестра недвижимости (Ркад), м²	600,00
5.	Оценка расхождения Р и Ркад (Р - Ркад), м²	0
6.	Предельный минимальный и максимальный размеры земельного участка (Рмин и Рмакс), м²	Рмин = — Рмакс = —
7.	Вид (виды) разрешенного использования	Личное подсобное хозяйство
7.1.	Дополнительные сведения об использовании земельного участка	—
8.	Кадастровый или иной государственный учетный номер (инвентарный) здания, сооружения, объекта незавершенного строительства, расположенного на земельном участке	—
9.	Сведения о земельных участках (землях общего пользования, территории общего пользования), посредством которых обеспечивается доступ	—
10.	Иные сведения	—
4. Пояснения к сведениям об уточняемом земельном участке с кадастровым номером	56:19:0502001:606 :	
1.	—	

1. Сведения о характерных точках границ уточняемого земельного участка с кадастровым номером 56:19:0502001:433 :

Система координат МСК - субъект 56, зона 2 Зона № 2

Обозначение характерных точек границ	Координаты, м				Метод определения координат	Формулы, примененные для расчета средней квадратической погрешности определения координат характерных точек границ (Mt), с подставленными в такие формулы значениями и итоговые (вычисленные) значения Mt, м	Описание закрепления точки
	содержатся в Едином государственном реестре недвижимости		определены в результате выполнения комплексных кадастровых работ				
	X	Y	X	Y			
1	2	3	4	5	6	7	8
1847	43,18	85,55	442 498,12	2 203 999,16	—	0,00	—
1848	37,79	83,01	442 492,73	2 203 996,62			
1849	39,65	79,43	442 494,59	2 203 993,04			
1850	35,38	77,45	442 490,32	2 203 991,06			
1851	34,31	81,51	442 489,25	2 203 995,12			
1852	24,78	78,69	442 479,72	2 203 992,30			
1853	27,97	68,71	442 482,91	2 203 982,32			
1854	31,01	69,61	442 485,95	2 203 983,22			
1855	44,85	49,26	442 499,79	2 203 962,87			
1856	41,07	46,47	442 496,01	2 203 960,08			
1857	46,39	37,51	442 501,33	2 203 951,12			
1858	54,29	27,31	442 509,23	2 203 940,92			
1859	63,51	30,89	442 518,45	2 203 944,50			
1860	58,11	51,22	442 513,05	2 203 964,83			
1847	43,18	85,55	442 498,12	2 203 999,16			

2. Сведения о частях границ уточняемого земельного участка с кадастровым номером 56:19:0502001:433 :

Обозначение части границ		Горизонтальное проложение (S), м	Описание прохождения части границ	Сведения о согласовании местоположения границ (согласовано/спорное)
от т.	до т.			
1	2	3	4	5
1847	1848	5,96	—	согласовано
1848	1849	4,03		
1849	1850	4,71		
1850	1851	4,20		

1	2	3	4	5
1851	1852	9,94	—	согласовано
1852	1853	10,48		
1853	1854	3,17		
1854	1855	24,61		
1855	1856	4,70		
1856	1857	10,42		
1857	1858	12,90		
1858	1859	9,89		
1859	1860	21,03		
1860	1847	37,44		

3. Сведения о характеристиках уточняемого земельного участка с кадастровым номером 56:19:0502001:433 :

№ п/п	Наименование характеристики земельного участка	Значение характеристики
1	2	3
1.	Адрес земельного участка	—
1.1.	Сведения о местоположении земельного участка (при отсутствии адреса) в структурированном в соответствии с федеральной информационной адресной системой виде	Российская Федерация, Оренбургская область, Новосергиевский р-н, Кулагино с, Зеленая ул, 91
1.2.	Дополнительные сведения о местоположении земельного участка	—
2.	Площадь земельного участка ± величина погрешности определения (вычисления) площади (Р ± ΔР), м²	894 ± 10,00
3.	Формула, примененная для вычисления предельной погрешности определения площади земельного участка, с подставленными значениями и итоговые (вычисленные) значения	3,5*0,1*√(894) = 10
4.	Площадь земельного участка согласно сведениям Единого государственного реестра недвижимости (Ркад), м²	894,00
5.	Оценка расхождения Р и Ркад (Р - Ркад), м²	0
6.	Предельный минимальный и максимальный размеры земельного участка (Рмин и Рмакс), м²	Рмин = — Рмакс = —
7.	Вид (виды) разрешенного использования	Для ведения личного подсобного хозяйства
7.1.	Дополнительные сведения об использовании земельного участка	—

1	2	3
8.	Кадастровый или иной государственный учетный номер (инвентарный) здания, сооружения, объекта незавершенного строительства, расположенного на земельном участке	—
9.	Сведения о земельных участках (землях общего пользования, территории общего пользования), посредством которых обеспечивается доступ	—
10.	Иные сведения	—

4. Пояснения к сведениям об уточняемом земельном участке с кадастровым номером 56:19:0502001:433 :

1.	—

1. Сведения о характерных точках границ уточняемого земельного участка с кадастровым номером 56:19:0502001:608 :

Система координат МСК - субъект 56, зона 2 Зона № 2

Обозначение характерных точек границ	Координаты, м				Метод определения координат	Формулы, примененные для расчета средней квадратической погрешности определения координат характерных точек границ (Mt), с подставленными в такие формулы значениями и итоговые (вычисленные) значения Mt, м	Описание закрепления точки
	содержатся в Едином государственном реестре недвижимости		определены в результате выполнения комплексных кадастровых работ				
	X	Y	X	Y			
1	2	3	4	5	6	7	8
н1915У	—	—	442 429,62	2 203 964,57	Метод спутниковых геодезических измерений (определений)	Mt = 0,10	—
н1916У	—	—	442 428,10	2 203 967,97			
н1917У	—	—	442 418,47	2 203 963,37			
н1927У	—	—	442 426,08	2 203 945,59			
н1918У	—	—	442 441,19	2 203 910,28			
н1920У	—	—	442 449,80	2 203 914,06			
н1919У	—	—	442 441,32	2 203 936,75			

1	2	3	4	5	6	7	8
н1915У	—	—	442 429,62	2 203 964,57	Метод спутниковых геодезических измерений (определений)	Mt = 0,10	—

2. Сведения о частях границ уточняемого земельного участка с кадастровым номером 56:19:0502001:608 :

Обозначение части границ		Горизонтальное проложение (S), м	Описание прохождения части границ	Сведения о согласовании местоположения границ (согласовано/спорное)
от т.	до т.			
1	2	3	4	5
н1915У	н1916У	3,72	—	согласовано
н1916У	н1917У	10,67		
н1917У	н1927У	19,34		
н1927У	н1918У	38,41		
н1918У	н1920У	9,40		
н1920У	н1919У	24,22		
н1919У	н1915У	30,18		

3. Сведения о характеристиках уточняемого земельного участка с кадастровым номером 56:19:0502001:608 :

№ п/п	Наименование характеристики земельного участка	Значение характеристики
1	2	3
1.	Адрес земельного участка	Российская Федерация, Оренбургская область, Новосергиевский р-н, Кулагино с, Зеленая ул, д 99
1.1.	Сведения о местоположении земельного участка (при отсутствии адреса) в структурированном в соответствии с федеральной информационной адресной системой виде	—
1.2.	Дополнительные сведения о местоположении земельного участка	—
2.	Площадь земельного участка ± величина погрешности определения (вычисления) площади (Р ± ΔР), м²	600 ± 9,00
3.	Формула, примененная для вычисления предельной погрешности определения площади земельного участка, с подставленными значениями и итоговые (вычисленные) значения	3,5*0,1*√(600) = 9
4.	Площадь земельного участка согласно сведениям Единого государственного реестра недвижимости (Ркад), м²	600,00
5.	Оценка расхождения Р и Ркад (Р - Ркад), м²	0
6.	Предельный минимальный и максимальный размеры земельного участка (Рмин и Рмакс), м²	Рмин = — Рмакс = —

1	2	3
7.	Вид (виды) разрешенного использования	Личное подсобное хозяйство
7.1.	Дополнительные сведения об использовании земельного участка	—
8.	Кадастровый или иной государственный учетный номер (инвентарный) здания, сооружения, объекта незавершенного строительства, расположенного на земельном участке	—
9.	Сведения о земельных участках (землях общего пользования, территории общего пользования), посредством которых обеспечивается доступ	—
10.	Иные сведения	—

4. Пояснения к сведениям об уточняемом земельном участке с кадастровым номером 56:19:0502001:608 :

1.	—

1. Сведения о характерных точках границ уточняемого земельного участка с кадастровым номером 56:19:0502001:609 :

Система координат МСК - субъект 56, зона 2 Зона № 2

Обозначение характерных точек границ	Координаты, м				Метод определения координат	Формулы, примененные для расчета средней квадратической погрешности определения координат характерных точек границ (Mt), с подставленными в такие формулы значениями и итоговые (вычисленные) значения Mt, м	Описание закрепления точки
	содержатся в Едином государственном реестре недвижимости		определены в результате выполнения комплексных кадастровых работ				
	X	Y	X	Y			
1	2	3	4	5	6	7	8
н1927У	—	—	442 426,08	2 203 945,59	Метод спутниковых геодезических измерений (определений)	Mt = 0,10	—
н1917У	—	—	442 418,47	2 203 963,37			
н1923У	—	—	442 398,45	2 203 953,75			
н1924У	—	—	442 407,44	2 203 937,64			
н1927У	—	—	442 426,08	2 203 945,59			

2. Сведения о частях границ уточняемого земельного участка с кадастровым номером 56:19:0502001:609 :

Обозначение части границ		Горизонтальное проложение (S), м	Описание прохождения части границ	Сведения о согласовании местоположения границ (согласовано/спорное)
от т.	до т.			
1	2	3	4	5
н1927У	н1917У	19,34	—	согласовано
н1917У	н1923У	22,21		
н1923У	н1924У	18,45		
н1924У	н1927У	20,26		

3. Сведения о характеристиках уточняемого земельного участка с кадастровым номером 56:19:0502001:609 :

№ п/п	Наименование характеристики земельного участка	Значение характеристики
1	2	3
1.	Адрес земельного участка	—
1.1.	Сведения о местоположении земельного участка (при отсутствии адреса) в структурированном в соответствии с федеральной информационной адресной системой виде	Российская Федерация, Оренбургская область, Новосергиевский р-н, Кулагино с, Зеленая ул, 101
1.2.	Дополнительные сведения о местоположении земельного участка	—
2.	Площадь земельного участка ± величина погрешности определения (вычисления) площади (Р ± ΔР), м²	400 ± 7,00
3.	Формула, примененная для вычисления предельной погрешности определения площади земельного участка, с подставленными значениями и итоговые (вычисленные) значения	3,5*0,1*√(400) = 7
4.	Площадь земельного участка согласно сведениям Единого государственного реестра недвижимости (Ркад), м²	400,00
5.	Оценка расхождения Р и Ркад (Р - Ркад), м²	0
6.	Предельный минимальный и максимальный размеры земельного участка (Рмин и Рмакс), м²	Рмин = — Рмакс = —
7.	Вид (виды) разрешенного использования	Личное подсобное хозяйство
7.1.	Дополнительные сведения об использовании земельного участка	—
8.	Кадастровый или иной государственный учетный номер (инвентарный) здания, сооружения, объекта незавершенного строительства, расположенного на земельном участке	—

1	2	3
9.	Сведения о земельных участках (землях общего пользования, территории общего пользования), посредством которых обеспечивается доступ	—
10.	Иные сведения	—

4. Пояснения к сведениям об уточняемом земельном участке с кадастровым номером 56:19:0502001:609 :

1.	—

1. Сведения о характерных точках границ уточняемого земельного участка с кадастровым номером 56:19:0502001:143 :

Система координат МСК - субъект 56, зона 2 Зона № 2

Обозначение характерных точек границ	Координаты, м				Метод определения координат	Формулы, примененные для расчета средней квадратической погрешности определения координат характерных точек границ (Mt), с подставленными в такие формулы значениями и итоговые (вычисленные) значения Mt, м	Описание закрепления точки
	содержатся в Едином государственном реестре недвижимости		определены в результате выполнения комплексных кадастровых работ				
	X	Y	X	Y			
1	2	3	4	5	6	7	8
1932	442 334,08	2 203 921,65	442 334,64	2 203 922,59	Аналитический метод	Mt = 0,10	—
1933	442 325,05	2 203 918,43	442 325,61	2 203 919,37	Метод спутниковых геодезических измерений (определений)		
1934	442 325,25	2 203 917,81	442 325,81	2 203 918,75			
1935/н1 935У	442 321,50	2 203 916,30	442 322,06	2 203 917,24			
1936/н1 936У	442 332,32	2 203 886,25	442 332,88	2 203 887,19			
1937	442 337,73	2 203 888,36	442 338,29	2 203 889,30			
1938	442 340,40	2 203 878,56	442 340,96	2 203 879,50			
1939	442 341,76	2 203 871,47	442 342,32	2 203 872,41			
1940	442 346,02	2 203 860,55	442 346,51	2 203 861,84			

1	2	3	4	5	6	7	8
1941	442 355,53	2 203 863,26	442 355,61	2 203 863,28	Аналитический метод	Mt = 0,10	—
1942	442 350,81	2 203 878,16	442 349,73	2 203 883,69			
1943	442 345,33	2 203 891,80	—	—	—	0,30	
1932	442 334,08	2 203 921,65	442 334,64	2 203 922,59	Аналитический метод	Mt = 0,10	

2. Сведения о частях границ уточняемого земельного участка с кадастровым номером 56:19:0502001:143 :

Обозначение части границ		Горизонтальное проложение (S), м	Описание прохождения части границ	Сведения о согласовании местоположения границ (согласовано/спорное)
от т.	до т.			
1	2	3	4	5
1932	1933	9,59	—	согласовано
1933	1934	0,65		
1934	н1935У	4,04		
н1935У	н1936У	31,94		
н1936У	1937	5,81		
1937	1938	10,16		
1938	1939	7,22		
1939	1940	11,37		
1940	1941	9,21		
1941	1942	21,24		
1942	1932	41,72		

3. Сведения о характеристиках уточняемого земельного участка с кадастровым номером 56:19:0502001:143 :

№ п/п	Наименование характеристики земельного участка	Значение характеристики
1	2	3
1.	Адрес земельного участка	—
1.1.	Сведения о местоположении земельного участка (при отсутствии адреса) в структурированном в соответствии с федеральной информационной адресной системой виде	Российская Федерация, Оренбургская область, Новосергиевский р-н, Кулагино с, Зеленая ул, д 107
1.2.	Дополнительные сведения о местоположении земельного участка	—
2.	Площадь земельного участка ± величина погрешности определения (вычисления) площади (Р ± ΔР), м²	737 ± 10,00
3.	Формула, примененная для вычисления предельной погрешности определения площади земельного участка, с подставленными значениями и итоговые (вычисленные) значения	3,5*0,1*√(737) = 10

1	2	3
4.	Площадь земельного участка согласно сведениям Единого государственного реестра недвижимости (Ркад), м²	737,00
5.	Оценка расхождения Р и Ркад (Р - Ркад), м²	0
6.	Предельный минимальный и максимальный размеры земельного участка (Рмин и Рмакс), м²	Рмин = — Рмакс = —
7.	Вид (виды) разрешенного использования	Для ведения личного подсобного хозяйства
7.1.	Дополнительные сведения об использовании земельного участка	—
8.	Кадастровый или иной государственный учетный номер (инвентарный) здания, сооружения, объекта незавершенного строительства, расположенного на земельном участке	—
9.	Сведения о земельных участках (землях общего пользования, территории общего пользования), посредством которых обеспечивается доступ	—
10.	Иные сведения	—

4. Пояснения к сведениям об уточняемом земельном участке с кадастровым номером 56:19:0502001:143 :

1.	—

1. Сведения о характерных точках границ уточняемого земельного участка с кадастровым номером 56:19:0502001:610 :

Система координат МСК - субъект 56, зона 2 Зона № 2

Обозначение характерных точек границ	Координаты, м				Метод определения координат	Формулы, примененные для расчета средней квадратической погрешности определения координат характерных точек границ (Mt), с подставленными в такие формулы значениями и итоговые (вычисленные) значения Mt, м	Описание закрепления точки
	содержатся в Едином государственном реестре недвижимости		определены в результате выполнения комплексных кадастровых работ				
	X	Y	X	Y			
1	2	3	4	5	6	7	8
н1936У	—	—	442 332,88	2 203 887,19	Метод спутниковых геодезических измерений (определений)	Mt = 0,10	—
н1935У	—	—	442 322,06	2 203 917,24			
н1948У	—	—	442 307,00	2 203 912,11			

1	2	3	4	5	6	7	8
н1949У	—	—	442 318,29	2 203 882,26	Метод спутниковых геодезических измерений (определений)	Mt = 0,10	—
н1936У	—	—	442 332,88	2 203 887,19			

2. Сведения о частях границ уточняемого земельного участка с кадастровым номером 56:19:0502001:610 :

Обозначение части границ		Горизонтальное проложение (S), м	Описание прохождения части границ	Сведения о согласовании местоположения границ (согласовано/спорное)
от т.	до т.			
1	2	3	4	5
н1936У	н1935У	31,94	—	согласовано
н1935У	н1948У	15,91		
н1948У	н1949У	31,91		
н1949У	н1936У	15,40		

3. Сведения о характеристиках уточняемого земельного участка с кадастровым номером 56:19:0502001:610 :

№ п/п	Наименование характеристики земельного участка	Значение характеристики
1	2	3
1.	Адрес земельного участка	—
1.1.	Сведения о местоположении земельного участка (при отсутствии адреса) в структурированном в соответствии с федеральной информационной адресной системой виде	Российская Федерация, Оренбургская область, Новосергиевский р-н, Кулагино с, Зеленая ул, д 109
1.2.	Дополнительные сведения о местоположении земельного участка	—
2.	Площадь земельного участка ± величина погрешности определения (вычисления) площади (Р ± ΔР), м²	500 ± 8,00
3.	Формула, примененная для вычисления предельной погрешности определения площади земельного участка, с подставленными значениями и итоговые (вычисленные) значения	3,5*0,1*√(500) = 8
4.	Площадь земельного участка согласно сведениям Единого государственного реестра недвижимости (Ркад), м²	500,00
5.	Оценка расхождения Р и Ркад (Р - Ркад), м²	0
6.	Предельный минимальный и максимальный размеры земельного участка (Рмин и Рмакс), м²	Рмин = — Рмакс = —
7.	Вид (виды) разрешенного использования	Личное подсобное хозяйство

1	2	3
7.1.	Дополнительные сведения об использовании земельного участка	—
8.	Кадастровый или иной государственный учетный номер (инвентарный) здания, сооружения, объекта незавершенного строительства, расположенного на земельном участке	—
9.	Сведения о земельных участках (землях общего пользования, территории общего пользования), посредством которых обеспечивается доступ	—
10.	Иные сведения	—

4. Пояснения к сведениям об уточняемом земельном участке с кадастровым номером 56:19:0502001:610 :

1.	—

1. Сведения о характерных точках границ уточняемого земельного участка с кадастровым номером 56:19:0502001:484 :

Система координат МСК - субъект 56, зона 2 Зона № 2

Обозначение характерных точек границ	Координаты, м				Метод определения координат	Формулы, примененные для расчета средней квадратической погрешности определения координат характерных точек границ (Mt), с подставленными в такие формулы значениями и итоговые (вычисленные) значения Mt, м	Описание закрепления точки
	содержатся в Едином государственном реестре недвижимости		определены в результате выполнения комплексных кадастровых работ				
	X	Y	X	Y			
1	2	3	4	5	6	7	8
н1950У	—	—	442 312,13	2 203 853,93	Метод спутниковых геодезических измерений (определений)	Mt = 0,10	—
н1951У	—	—	442 286,24	2 203 903,71			
н1952У	—	—	442 276,02	2 203 899,11			
н1954У	—	—	442 277,74	2 203 895,44			
н1955У	—	—	442 274,70	2 203 894,02			
н1953У	—	—	442 299,76	2 203 847,37			

1	2	3	4	5	6	7	8
н1950У	—	—	442 312,13	2 203 853,93	Метод спутниковых геодезических измерений (определений)	Mt = 0,10	—

2. Сведения о частях границ уточняемого земельного участка с кадастровым номером 56:19:0502001:484 :

Обозначение части границ		Горизонтальное проложение (S), м	Описание прохождения части границ	Сведения о согласовании местоположения границ (согласовано/спорное)
от т.	до т.			
1	2	3	4	5
н1950У	н1951У	56,11	—	согласовано
н1951У	н1952У	11,21		
н1952У	н1954У	4,05		
н1954У	н1955У	3,36		
н1955У	н1953У	52,95		
н1953У	н1950У	14,00		

3. Сведения о характеристиках уточняемого земельного участка с кадастровым номером 56:19:0502001:484 :

№ п/п	Наименование характеристики земельного участка	Значение характеристики
1	2	3
1.	Адрес земельного участка	—
1.1.	Сведения о местоположении земельного участка (при отсутствии адреса) в структурированном в соответствии с федеральной информационной адресной системой виде	Российская Федерация, Оренбургская область, Новосергиевский р-н, Кулагино с, Зеленая ул, д 113
1.2.	Дополнительные сведения о местоположении земельного участка	—
2.	Площадь земельного участка ± величина погрешности определения (вычисления) площади (Р ± ΔР), м²	800 ± 10,00
3.	Формула, примененная для вычисления предельной погрешности определения площади земельного участка, с подставленными значениями и итоговые (вычисленные) значения	3,5*0,1*√(800) = 10
4.	Площадь земельного участка согласно сведениям Единого государственного реестра недвижимости (Ркад), м²	800,00
5.	Оценка расхождения Р и Ркад (Р - Ркад), м²	0
6.	Предельный минимальный и максимальный размеры земельного участка (Рмин и Рмакс), м²	Рмин = — Рмакс = —
7.	Вид (виды) разрешенного использования	Личное подсобное хозяйство

1	2	3
7.1.	Дополнительные сведения об использовании земельного участка	—
8.	Кадастровый или иной государственный учетный номер (инвентарный) здания, сооружения, объекта незавершенного строительства, расположенного на земельном участке	—
9.	Сведения о земельных участках (землях общего пользования, территории общего пользования), посредством которых обеспечивается доступ	—
10.	Иные сведения	—

4. Пояснения к сведениям об уточняемом земельном участке с кадастровым номером 56:19:0502001:484 :

1.	—

1. Сведения о характерных точках границ уточняемого земельного участка с кадастровым номером 56:19:0502001:611 :

Система координат МСК - субъект 56, зона 2 Зона № 2

Обозначение характерных точек границ	Координаты, м				Метод определения координат	Формулы, примененные для расчета средней квадратической погрешности определения координат характерных точек границ (Mt), с подставленными в такие формулы значениями и итоговые (вычисленные) значения Mt, м	Описание закрепления точки
	содержатся в Едином государственном реестре недвижимости		определены в результате выполнения комплексных кадастровых работ				
	X	Y	X	Y			
1	2	3	4	5	6	7	8
н1953У	—	—	442 299,76	2 203 847,37	Метод спутниковых геодезических измерений (определений)	Mt = 0,10	—
н1955У	—	—	442 274,70	2 203 894,02			
н1956У	—	—	442 272,77	2 203 897,62			
н1957У	—	—	442 268,62	2 203 895,48			
н1958У	—	—	442 270,31	2 203 891,66			
н1959У	—	—	442 266,53	2 203 890,20			

1	2	3	4	5	6	7	8
н1960У	—	—	442 284,90	2 203 845,81	Метод спутниковых геодезических измерений (определений)	Mt = 0,10	—
н1953У	—	—	442 299,76	2 203 847,37			

2. Сведения о частях границ уточняемого земельного участка с кадастровым номером 56:19:0502001:611 :

Обозначение части границ		Горизонтальное проложение (S), м	Описание прохождения части границ	Сведения о согласовании местоположения границ (согласовано/спорное)
от т.	до т.			
1	2	3	4	5
н1953У	н1955У	52,95	—	согласовано
н1955У	н1956У	4,08		
н1956У	н1957У	4,67		
н1957У	н1958У	4,18		
н1958У	н1959У	4,05		
н1959У	н1960У	48,04		
н1960У	н1953У	14,94		

3. Сведения о характеристиках уточняемого земельного участка с кадастровым номером 56:19:0502001:611 :

№ п/п	Наименование характеристики земельного участка	Значение характеристики
1	2	3
1.	Адрес земельного участка	—
1.1.	Сведения о местоположении земельного участка (при отсутствии адреса) в структурированном в соответствии с федеральной информационной адресной системой виде	Российская Федерация, Оренбургская область, Новосергиевский р-н, Кулагино с, Зеленая ул, д 115
1.2.	Дополнительные сведения о местоположении земельного участка	—
2.	Площадь земельного участка ± величина погрешности определения (вычисления) площади (Р ± ΔР), м²	601 ± 9,00
3.	Формула, примененная для вычисления предельной погрешности определения площади земельного участка, с подставленными значениями и итоговые (вычисленные) значения	3,5*0,1*√(601) = 9
4.	Площадь земельного участка согласно сведениям Единого государственного реестра недвижимости (Ркад), м²	600,00
5.	Оценка расхождения Р и Ркад (Р - Ркад), м²	1

1	2	3
6.	Предельный минимальный и максимальный размеры земельного участка (Рмин и Рмакс), м²	Рмин = — Рмакс = —
7.	Вид (виды) разрешенного использования	Личное подсобное хозяйство
7.1.	Дополнительные сведения об использовании земельного участка	—
8.	Кадастровый или иной государственный учетный номер (инвентарный) здания, сооружения, объекта незавершенного строительства, расположенного на земельном участке	—
9.	Сведения о земельных участках (землях общего пользования, территории общего пользования), посредством которых обеспечивается доступ	—
10.	Иные сведения	—

4. Пояснения к сведениям об уточняемом земельном участке с кадастровым номером 56:19:0502001:611 :

1.	—

1. Сведения о характерных точках границ уточняемого земельного участка с кадастровым номером :

Система координат Зона №

Обозначение характерных точек границ	Координаты, м				Метод определения координат	Формулы, примененные для расчета средней квадратической погрешности определения координат характерных точек границ (Mt), с подставленными в такие формулы значениями и итоговые (вычисленные) значения Mt, м	Описание закрепления точки
	содержатся в Едином государственном реестре недвижимости		определены в результате выполнения комплексных кадастровых работ				
	X	Y	X	Y			
1	2	3	4	5	6	7	8

2. Сведения о частях границ уточняемого земельного участка с кадастровым номером :

Обозначение части границ		Горизонтальное проложение (S), м	Описание прохождения части границ	Сведения о согласовании местоположения границ (согласовано/спорное)
от т.	до т.			
1	2	3	4	5

3. Сведения о характеристиках уточняемого земельного участка с кадастровым номером 56:19:0502001:612 :

№ п/п	Наименование характеристики земельного участка	Значение характеристики
1	2	3

1	2	3
1.	Адрес земельного участка	—
1.1.	Сведения о местоположении земельного участка (при отсутствии адреса) в структурированном в соответствии с федеральной информационной адресной системой виде	Российская Федерация, Оренбургская область, Новосергиевский р-н, Кулагино с, Зеленая ул, 121
1.2.	Дополнительные сведения о местоположении земельного участка	—
2.	Площадь земельного участка ± величина погрешности определения (вычисления) площади (Р ± ΔР), м²	0 ± 0,00
3.	Формула, примененная для вычисления предельной погрешности определения площади земельного участка, с подставленными значениями и итоговые (вычисленные) значения	3,5*0,1*√(0) = 0
4.	Площадь земельного участка согласно сведениям Единого государственного реестра недвижимости (Ркад), м²	1 100,00
5.	Оценка расхождения Р и Ркад (Р - Ркад), м²	1 100
6.	Предельный минимальный и максимальный размеры земельного участка (Рмин и Рмакс), м²	Рмин = — Рмакс = —
7.	Вид (виды) разрешенного использования	Личное подсобное хозяйство
7.1.	Дополнительные сведения об использовании земельного участка	—
8.	Кадастровый или иной государственный учетный номер (инвентарный) здания, сооружения, объекта незавершенного строительства, расположенного на земельном участке	—
9.	Сведения о земельных участках (землях общего пользования, территории общего пользования), посредством которых обеспечивается доступ	—
10.	Иные сведения	—
4. Пояснения к сведениям об уточняемом земельном участке с кадастровым номером		56:19:0502001:612 :
1.	—	

1. Сведения о характерных точках границ уточняемого земельного участка с кадастровым номером 56:19:0502001:613 :

Система координат МСК - субъект 56, зона 2 Зона № 2

Обозначение характерных точек границ	Координаты, м				Метод определения координат	Формулы, примененные для расчета средней квадратической погрешности определения координат характерных точек границ (Mt), с подставленными в такие формулы значениями и итоговые (вычисленные) значения Mt, м	Описание закрепления точки
	содержатся в Едином государственном реестре недвижимости		определены в результате выполнения комплексных кадастровых работ				
	X	Y	X	Y			
1	2	3	4	5	6	7	8
н1971У	—	—	442 204,17	2 203 845,42	Метод спутниковых геодезических измерений (определений)	Mt = 0,10	—
н1972У	—	—	442 195,02	2 203 865,49			
н1973У	—	—	442 180,52	2 203 859,21			
н1974У	—	—	442 190,61	2 203 838,29			
н1971У	—	—	442 204,17	2 203 845,42			

2. Сведения о частях границ уточняемого земельного участка с кадастровым номером 56:19:0502001:613 :

Обозначение части границ		Горизонтальное проложение (S), м	Описание прохождения части границ	Сведения о согласовании местоположения границ (согласовано/спорное)
от т.	до т.			
1	2	3	4	5
н1971У	н1972У	22,06	—	согласовано
н1972У	н1973У	15,80		
н1973У	н1974У	23,23		
н1974У	н1971У	15,32		

3. Сведения о характеристиках уточняемого земельного участка с кадастровым номером 56:19:0502001:613 :

№ п/п	Наименование характеристики земельного участка	Значение характеристики
1	2	3

1	2	3
1.	Адрес земельного участка	—
1.1.	Сведения о местоположении земельного участка (при отсутствии адреса) в структурированном в соответствии с федеральной информационной адресной системой виде	Российская Федерация, Оренбургская область, Новосергиевский р-н, Кулагино с, Зеленая ул, 123
1.2.	Дополнительные сведения о местоположении земельного участка	—
2.	Площадь земельного участка ± величина погрешности определения (вычисления) площади (Р ± ΔР), м²	352 ± 7,00
3.	Формула, примененная для вычисления предельной погрешности определения площади земельного участка, с подставленными значениями и итоговые (вычисленные) значения	3,5*0,1*√(352) = 7
4.	Площадь земельного участка согласно сведениям Единого государственного реестра недвижимости (Ркад), м²	352,00
5.	Оценка расхождения Р и Ркад (Р - Ркад), м²	0
6.	Предельный минимальный и максимальный размеры земельного участка (Рмин и Рмакс), м²	Рмин = — Рмакс = —
7.	Вид (виды) разрешенного использования	Под объект торговли
7.1.	Дополнительные сведения об использовании земельного участка	—
8.	Кадастровый или иной государственный учетный номер (инвентарный) здания, сооружения, объекта незавершенного строительства, расположенного на земельном участке	—
9.	Сведения о земельных участках (землях общего пользования, территории общего пользования), посредством которых обеспечивается доступ	—
10.	Иные сведения	—
4. Пояснения к сведениям об уточняемом земельном участке с кадастровым номером		56:19:0502001:613 :
1.	—	

1. Сведения о характерных точках границ уточняемого земельного участка с кадастровым номером _____:

Система координат _____ Зона № _____

Обозначение характерных точек границ	Координаты, м				Метод определения координат	Формулы, примененные для расчета средней квадратической погрешности определения координат характерных точек границ (Mt), с подставленными в такие формулы значениями и итоговые (вычисленные) значения Mt, м	Описание закрепления точки
	содержатся в Едином государственном реестре недвижимости		определены в результате выполнения комплексных кадастровых работ				
	X	Y	X	Y			
1	2	3	4	5	6	7	8

2. Сведения о частях границ уточняемого земельного участка с кадастровым номером _____:

Обозначение части границ		Горизонтальное проложение (S), м	Описание прохождения части границ	Сведения о согласовании местоположения границ (согласовано/спорное)
от т.	до т.			
1	2	3	4	5

3. Сведения о характеристиках уточняемого земельного участка с кадастровым номером 56:19:0502001:1034:

№ п/п	Наименование характеристики земельного участка	Значение характеристики
1	2	3
1.	Адрес земельного участка	—
1.1.	Сведения о местоположении земельного участка (при отсутствии адреса) в структурированном в соответствии с федеральной информационной адресной системой виде	Российская Федерация, Оренбургская область, Новосергиевский р-н, Кулагино с, Зеленая ул, д 125, кв 2
1.2.	Дополнительные сведения о местоположении земельного участка	—
2.	Площадь земельного участка ± величина погрешности определения (вычисления) площади (Р ± ΔР), м²	0 ± 0,00
3.	Формула, примененная для вычисления предельной погрешности определения площади земельного участка, с подставленными значениями и итоговые (вычисленные) значения	3,5*0,1*√(0) = 0
4.	Площадь земельного участка согласно сведениям Единого государственного реестра недвижимости (Ркад), м²	693,00
5.	Оценка расхождения Р и Ркад (Р - Ркад), м²	693
6.	Предельный минимальный и максимальный размеры земельного участка (Рмин и Рмакс), м²	Рмин = — Рмакс = —

1	2	3
7.	Вид (виды) разрешенного использования	Малоэтажная многоквартирная жилая застройка
7.1.	Дополнительные сведения об использовании земельного участка	—
8.	Кадастровый или иной государственный учетный номер (инвентарный) здания, сооружения, объекта незавершенного строительства, расположенного на земельном участке	—
9.	Сведения о земельных участках (землях общего пользования, территории общего пользования), посредством которых обеспечивается доступ	—
10.	Иные сведения	—

4. Пояснения к сведениям об уточняемом земельном участке с кадастровым номером 56:19:0502001:1034 :

1.	—

1. Сведения о характерных точках границ уточняемого земельного участка с кадастровым номером :

Система координат Зона №

Обозначение характерных точек границ	Координаты, м				Метод определения координат	Формулы, примененные для расчета средней квадратической погрешности определения координат характерных точек границ (Mt), с подставленными в такие формулы значениями и итоговые (вычисленные) значения Mt, м	Описание закрепления точки
	содержатся в Едином государственном реестре недвижимости		определены в результате выполнения комплексных кадастровых работ				
	X	Y	X	Y			
1	2	3	4	5	6	7	8

2. Сведения о частях границ уточняемого земельного участка с кадастровым номером :

Обозначение части границ		Горизонтальное проложение (S), м	Описание прохождения части границ	Сведения о согласовании местоположения границ (согласовано/спорное)
от т.	до т.			
1	2	3	4	5

3. Сведения о характеристиках уточняемого земельного участка с кадастровым номером 56:19:0502001:1045 :

№ п/п	Наименование характеристики земельного участка	Значение характеристики
1	2	3

1	2	3
1.	Адрес земельного участка	—
1.1.	Сведения о местоположении земельного участка (при отсутствии адреса) в структурированном в соответствии с федеральной информационной адресной системой виде	Российская Федерация, Оренбургская область, Новосергиевский р-н, Кулагино с, Зеленая ул, д 125, кв 1
1.2.	Дополнительные сведения о местоположении земельного участка	—
2.	Площадь земельного участка ± величина погрешности определения (вычисления) площади (Р ± ΔР), м²	0 ± 0,00
3.	Формула, примененная для вычисления предельной погрешности определения площади земельного участка, с подставленными значениями и итоговые (вычисленные) значения	3,5*0,1*√(0) = 0
4.	Площадь земельного участка согласно сведениям Единого государственного реестра недвижимости (Ркад), м²	399,00
5.	Оценка расхождения Р и Ркад (Р - Ркад), м²	399
6.	Предельный минимальный и максимальный размеры земельного участка (Рмин и Рмакс), м²	Рмин = — Рмакс = —
7.	Вид (виды) разрешенного использования	Малоэтажная многоквартирная жилая застройка
7.1.	Дополнительные сведения об использовании земельного участка	—
8.	Кадастровый или иной государственный учетный номер (инвентарный) здания, сооружения, объекта незавершенного строительства, расположенного на земельном участке	—
9.	Сведения о земельных участках (землях общего пользования, территории общего пользования), посредством которых обеспечивается доступ	—
10.	Иные сведения	—
4. Пояснения к сведениям об уточняемом земельном участке с кадастровым номером		56:19:0502001:1045 :
1.	—	

1. Сведения о характерных точках границ уточняемого земельного участка с кадастровым номером 56:19:0502001:617 :

Система координат МСК - субъект 56, зона 2 Зона № 2

Обозначение характерных точек границ	Координаты, м				Метод определения координат	Формулы, примененные для расчета средней квадратической погрешности определения координат характерных точек границ (Mt), с подставленными в такие формулы значениями и итоговые (вычисленные) значения Mt, м	Описание закрепления точки
	содержатся в Едином государственном реестре недвижимости		определены в результате выполнения комплексных кадастровых работ				
	X	Y	X	Y			
1	2	3	4	5	6	7	8
н1985У	—	—	441 971,60	2 203 719,05	Метод спутниковых геодезических измерений (определений)	Mt = 0,10	—
н1986У	—	—	441 960,26	2 203 764,90	Аналитический метод		
н1987У	—	—	441 959,67	2 203 767,33	Метод спутниковых геодезических измерений (определений)		
н1988У	—	—	441 947,85	2 203 764,39			
н1989У	—	—	441 948,06	2 203 763,18			
н1990У	—	—	441 943,93	2 203 762,22			
н1995У	—	—	441 957,92	2 203 719,37			
н1996У	—	—	441 962,82	2 203 720,63			
н1997У	—	—	441 963,88	2 203 716,72			
н1985У	—	—	441 971,60	2 203 719,05			

2. Сведения о частях границ уточняемого земельного участка с кадастровым номером 56:19:0502001:617 :

Обозначение части границ		Горизонтальное проложение (S), м	Описание прохождения части границ	Сведения о согласовании местоположения границ (согласовано/спорное)
от т.	до т.			
1	2	3	4	5
н1985У	н1986У	47,23	—	согласовано

1	2	3	4	5
н1986У	н1987У	2,50	—	согласовано
н1987У	н1988У	12,18		
н1988У	н1989У	1,23		
н1989У	н1990У	4,24		
н1990У	н1995У	45,08		
н1995У	н1996У	5,06		
н1996У	н1997У	4,05		
н1997У	н1985У	8,06		

3. Сведения о характеристиках уточняемого земельного участка с кадастровым номером 56:19:0502001:617 :

№ п/п	Наименование характеристики земельного участка	Значение характеристики
1	2	3
1.	Адрес земельного участка	—
1.1.	Сведения о местоположении земельного участка (при отсутствии адреса) в структурированном в соответствии с федеральной информационной адресной системой виде	Российская Федерация, Оренбургская область, Новосергиевский р-н, Кулагино с, Зеленая ул, д 141
1.2.	Дополнительные сведения о местоположении земельного участка	—
2.	Площадь земельного участка ± величина погрешности определения (вычисления) площади (Р ± ΔР), м²	712 ± 9,00
3.	Формула, примененная для вычисления предельной погрешности определения площади земельного участка, с подставленными значениями и итоговые (вычисленные) значения	3,5*0,1*√(712) = 9
4.	Площадь земельного участка согласно сведениям Единого государственного реестра недвижимости (Ркад), м²	700,00
5.	Оценка расхождения Р и Ркад (Р - Ркад), м²	12
6.	Предельный минимальный и максимальный размеры земельного участка (Рмин и Рмакс), м²	Рмин = — Рмакс = —
7.	Вид (виды) разрешенного использования	Личное подсобное хозяйство
7.1.	Дополнительные сведения об использовании земельного участка	—
8.	Кадастровый или иной государственный учетный номер (инвентарный) здания, сооружения, объекта незавершенного строительства, расположенного на земельном участке	—

1	2	3
9.	Сведения о земельных участках (землях общего пользования, территории общего пользования), посредством которых обеспечивается доступ	—
10.	Иные сведения	—

4. Пояснения к сведениям об уточняемом земельном участке с кадастровым номером 56:19:0502001:617 :

1.	—

1. Сведения о характерных точках границ уточняемого земельного участка с кадастровым номером 56:19:0502001:1019 :

Система координат МСК - субъект 56, зона 2 Зона № 2

Обозначение характерных точек границ	Координаты, м				Метод определения координат	Формулы, примененные для расчета средней квадратической погрешности определения координат характерных точек границ (Mt), с подставленными в такие формулы значениями и итоговые (вычисленные) значения Mt, м	Описание закрепления точки
	содержатся в Едином государственном реестре недвижимости		определены в результате выполнения комплексных кадастровых работ				
	X	Y	X	Y			
1	2	3	4	5	6	7	8
н1998У	—	—	442 051,96	2 203 747,71	Метод спутниковых геодезических измерений (определений)	Mt = 0,10	—
н1999У	—	—	442 050,05	2 203 756,46			
н2000У	—	—	442 058,12	2 203 759,22			
н2001У	—	—	442 049,09	2 203 786,56			
н2002У	—	—	442 051,61	2 203 787,38			
н2003У	—	—	442 048,53	2 203 796,86			
н2004У	—	—	442 040,17	2 203 794,17			
н2005У	—	—	442 040,92	2 203 791,82			

1	2	3	4	5	6	7	8
н2006У	—	—	442 035,18	2 203 789,85	Метод спутниковых геодезических измерений (определений)	Mt = 0,10	—
н2007У	—	—	442 034,54	2 203 791,58			
н2010У	—	—	442 017,31	2 203 785,70	Аналитический метод		
н2009У	—	—	442 027,95	2 203 763,51	Метод спутниковых геодезических измерений (определений)		
н2008У	—	—	442 040,11	2 203 741,95			
н1998У	—	—	442 051,96	2 203 747,71			

2. Сведения о частях границ уточняемого земельного участка с кадастровым номером 56:19:0502001:1019 :

Обозначение части границ		Горизонтальное проложение (S), м	Описание прохождения части границ	Сведения о согласовании местоположения границ (согласовано/спорное)
от т.	до т.			
1	2	3	4	5
н1998У	н1999У	8,96	—	согласовано
н1999У	н2000У	8,53		
н2000У	н2001У	28,79		
н2001У	н2002У	2,65		
н2002У	н2003У	9,97		
н2003У	н2004У	8,78		
н2004У	н2005У	2,47		
н2005У	н2006У	6,07		
н2006У	н2007У	1,84		
н2007У	н2010У	18,21		
н2010У	н2009У	24,61		
н2009У	н2008У	24,75		
н2008У	н1998У	13,18		

3. Сведения о характеристиках уточняемого земельного участка с кадастровым номером 56:19:0502001:1019 :

№ п/п	Наименование характеристики земельного участка	Значение характеристики
1	2	3

1	2	3
1.	Адрес земельного участка	—
1.1.	Сведения о местоположении земельного участка (при отсутствии адреса) в структурированном в соответствии с федеральной информационной адресной системой виде	
1.2.	Дополнительные сведения о местоположении земельного участка	—
2.	Площадь земельного участка ± величина погрешности определения (вычисления) площади (Р ± ΔР), м²	1 225 ± 12,00
3.	Формула, примененная для вычисления предельной погрешности определения площади земельного участка, с подставленными значениями и итоговые (вычисленные) значения	3,5*0,1*√(1225) = 12
4.	Площадь земельного участка согласно сведениям Единого государственного реестра недвижимости (Ркад), м²	1 000,00
5.	Оценка расхождения Р и Ркад (Р - Ркад), м²	225
6.	Предельный минимальный и максимальный размеры земельного участка (Рмин и Рмакс), м²	Рмин = Рмин = 600 Рмакс = Рмакс = 2 000
7.	Вид (виды) разрешенного использования	Для ведения личного подсобного хозяйства
7.1.	Дополнительные сведения об использовании земельного участка	—
8.	Кадастровый или иной государственный учетный номер (инвентарный) здания, сооружения, объекта незавершенного строительства, расположенного на земельном участке	56:19:0502001:1043
9.	Сведения о земельных участках (землях общего пользования, территории общего пользования), посредством которых обеспечивается доступ	—
10.	Иные сведения	—
4. Пояснения к сведениям об уточняемом земельном участке с кадастровым номером	56:19:0502001:1019 :	
1.	—	

1. Сведения о характерных точках границ уточняемого земельного участка с кадастровым номером 56:19:0502001:620 :

Система координат МСК - субъект 56, зона 2 Зона № 2

Обозначение характерных точек границ	Координаты, м				Метод определения координат	Формулы, примененные для расчета средней квадратической погрешности определения координат характерных точек границ (Mt), с подставленными в такие формулы значениями и итоговые (вычисленные) значения Mt, м	Описание закрепления точки
	содержатся в Едином государственном реестре недвижимости		определены в результате выполнения комплексных кадастровых работ				
	X	Y	X	Y			
1	2	3	4	5	6	7	8
н2017У	—	—	441 873,41	2 203 730,64	Метод спутниковых геодезических измерений (определений)	Mt = 0,10	—
н2018У	—	—	441 868,94	2 203 760,58	Аналитический метод		
н2019У	—	—	441 849,56	2 203 759,78	Метод спутниковых геодезических измерений (определений)		
н2020У	—	—	441 854,02	2 203 728,48			
н2017У	—	—	441 873,41	2 203 730,64			

2. Сведения о частях границ уточняемого земельного участка с кадастровым номером 56:19:0502001:620 :

Обозначение части границ		Горизонтальное проложение (S), м	Описание прохождения части границ	Сведения о согласовании местоположения границ (согласовано/спорное)
от т.	до т.			
1	2	3	4	5
н2017У	н2018У	30,27	—	согласовано
н2018У	н2019У	19,40		
н2019У	н2020У	31,62		
н2020У	н2017У	19,51		

3. Сведения о характеристиках уточняемого земельного участка с кадастровым номером 56:19:0502001:620 :

№ п/п	Наименование характеристики земельного участка	Значение характеристики
1	2	3

1	2	3
1.	Адрес земельного участка	—
1.1.	Сведения о местоположении земельного участка (при отсутствии адреса) в структурированном в соответствии с федеральной информационной адресной системой виде	Российская Федерация, Оренбургская область, Новосергиевский р-н, Кулагино с, Зеленая ул, 147
1.2.	Дополнительные сведения о местоположении земельного участка	—
2.	Площадь земельного участка ± величина погрешности определения (вычисления) площади (Р ± ΔР), м²	600 ± 9,00
3.	Формула, примененная для вычисления предельной погрешности определения площади земельного участка, с подставленными значениями и итоговые (вычисленные) значения	3,5*0,1*√(600) = 9
4.	Площадь земельного участка согласно сведениям Единого государственного реестра недвижимости (Ркад), м²	600,00
5.	Оценка расхождения Р и Ркад (Р - Ркад), м²	0
6.	Предельный минимальный и максимальный размеры земельного участка (Рмин и Рмакс), м²	Рмин = — Рмакс = —
7.	Вид (виды) разрешенного использования	Личное подсобное хозяйство
7.1.	Дополнительные сведения об использовании земельного участка	—
8.	Кадастровый или иной государственный учетный номер (инвентарный) здания, сооружения, объекта незавершенного строительства, расположенного на земельном участке	—
9.	Сведения о земельных участках (землях общего пользования, территории общего пользования), посредством которых обеспечивается доступ	—
10.	Иные сведения	—
4. Пояснения к сведениям об уточняемом земельном участке с кадастровым номером	56:19:0502001:620 :	
1.	—	

1. Сведения о характерных точках границ уточняемого земельного участка с кадастровым номером 56:19:0502001:621 :

Система координат МСК - субъект 56, зона 2 Зона № 2

Обозначение характерных точек границ	Координаты, м				Метод определения координат	Формулы, примененные для расчета средней квадратической погрешности определения координат характерных точек границ (Mt), с подставленными в такие формулы значениями и итоговые (вычисленные) значения Mt, м	Описание закрепления точки
	содержатся в Едином государственном реестре недвижимости		определены в результате выполнения комплексных кадастровых работ				
	X	Y	X	Y			
1	2	3	4	5	6	7	8
н2066У	—	—	441 784,41	2 203 726,91	Метод спутниковых геодезических измерений (определений)	Mt = 0,10	—
н2067У	—	—	441 795,51	2 203 730,19			
2050	—	—	441 792,62	2 203 741,68			
2049	—	—	441 794,31	2 203 741,93			
2048	—	—	441 792,80	2 203 751,88			
2047	—	—	441 790,91	2 203 751,48			
2046	—	—	441 789,84	2 203 762,51			
н2068У	—	—	441 762,76	2 203 759,95			
н2073У	—	—	441 763,17	2 203 754,05			
н2070У	—	—	441 762,86	2 203 743,42			
н2071У	—	—	441 765,73	2 203 715,41			
н2076У	—	—	441 785,75	2 203 718,58			

1	2	3	4	5	6	7	8
н2066У	—	—	441 784,41	2 203 726,91	Метод спутниковых геодезических измерений (определений)	Mt = 0,10	—

2. Сведения о частях границ уточняемого земельного участка с кадастровым номером 56:19:0502001:621 :

Обозначение части границ		Горизонтальное проложение (S), м	Описание прохождения части границ	Сведения о согласовании местоположения границ (согласовано/спорное)
от т.	до т.			
1	2	3	4	5
н2066У	н2067У	11,57	—	согласовано
н2067У	2050	11,85		
2050	2049	1,71		
2049	2048	10,06		
2048	2047	1,93		
2047	2046	11,08		
2046	н2068У	27,20		
н2068У	н2073У	5,91		
н2073У	н2070У	10,63		
н2070У	н2071У	28,16		
н2071У	н2076У	20,27		
н2076У	н2066У	8,44		

3. Сведения о характеристиках уточняемого земельного участка с кадастровым номером 56:19:0502001:621 :

№ п/п	Наименование характеристики земельного участка	Значение характеристики
1	2	3
1.	Адрес земельного участка	—
1.1.	Сведения о местоположении земельного участка (при отсутствии адреса) в структурированном в соответствии с федеральной информационной адресной системой виде	Российская Федерация, Оренбургская область, Новосергиевский р-н, Кулагино с, Зеленая ул, д 155
1.2.	Дополнительные сведения о местоположении земельного участка	—
2.	Площадь земельного участка ± величина погрешности определения (вычисления) площади (Р ± ΔР), м²	1 201 ± 12,00
3.	Формула, примененная для вычисления предельной погрешности определения площади земельного участка, с подставленными значениями и итоговые (вычисленные) значения	3,5*0,1*√(1201) = 12

1	2	3
4.	Площадь земельного участка согласно сведениям Единого государственного реестра недвижимости (Ркад), м²	1 200,00
5.	Оценка расхождения Р и Ркад (Р - Ркад), м²	1
6.	Предельный минимальный и максимальный размеры земельного участка (Рмин и Рмакс), м²	Рмин = — Рмакс = —
7.	Вид (виды) разрешенного использования	Личное подсобное хозяйство
7.1.	Дополнительные сведения об использовании земельного участка	—
8.	Кадастровый или иной государственный учетный номер (инвентарный) здания, сооружения, объекта незавершенного строительства, расположенного на земельном участке	—
9.	Сведения о земельных участках (землях общего пользования, территории общего пользования), посредством которых обеспечивается доступ	—
10.	Иные сведения	—

4. Пояснения к сведениям об уточняемом земельном участке с кадастровым номером 56:19:0502001:621 :

1.	—

1. Сведения о характерных точках границ уточняемого земельного участка с кадастровым номером 56:19:0502001:594 :

Система координат МСК - субъект 56, зона 2 Зона № 2

Обозначение характерных точек границ	Координаты, м				Метод определения координат	Формулы, примененные для расчета средней квадратической погрешности определения координат характерных точек границ (Mt), с подставленными в такие формулы значениями и итоговые (вычисленные) значения Mt, м	Описание закрепления точки
	содержатся в Едином государственном реестре недвижимости		определены в результате выполнения комплексных кадастровых работ				
	X	Y	X	Y			
1	2	3	4	5	6	7	8
н2085У	—	—	441 709,99	2 203 784,39	Метод спутниковых геодезических измерений (определений)	Mt = 0,10	—
н2086У	—	—	441 724,86	2 203 784,92			
н2087У	—	—	441 723,40	2 203 823,63			

1	2	3	4	5	6	7	8
н2088У	—	—	441 706,46	2 203 822,21	Метод спутниковых геодезических измерений (определений)	Mt = 0,10	—
н2085У	—	—	441 709,99	2 203 784,39			

2. Сведения о частях границ уточняемого земельного участка с кадастровым номером 56:19:0502001:594 :

Обозначение части границ		Горизонтальное проложение (S), м	Описание прохождения части границ	Сведения о согласовании местоположения границ (согласовано/спорное)
от т.	до т.			
1	2	3	4	5
н2085У	н2086У	14,88	—	согласовано
н2086У	н2087У	38,74		
н2087У	н2088У	17,00		
н2088У	н2085У	37,98		

3. Сведения о характеристиках уточняемого земельного участка с кадастровым номером 56:19:0502001:594 :

№ п/п	Наименование характеристики земельного участка	Значение характеристики
1	2	3
1.	Адрес земельного участка	Российская Федерация, Оренбургская область, Новосергиевский р-н, Кулагино с, Зеленая ул, д 152
1.1.	Сведения о местоположении земельного участка (при отсутствии адреса) в структурированном в соответствии с федеральной информационной адресной системой виде	—
1.2.	Дополнительные сведения о местоположении земельного участка	—
2.	Площадь земельного участка ± величина погрешности определения (вычисления) площади (Р ± ΔР), м²	611 ± 9,00
3.	Формула, примененная для вычисления предельной погрешности определения площади земельного участка, с подставленными значениями и итоговые (вычисленные) значения	3,5*0,1*√(611) = 9
4.	Площадь земельного участка согласно сведениям Единого государственного реестра недвижимости (Ркад), м²	600,00
5.	Оценка расхождения Р и Ркад (Р - Ркад), м²	11
6.	Предельный минимальный и максимальный размеры земельного участка (Рмин и Рмакс), м²	Рмин = — Рмакс = —
7.	Вид (виды) разрешенного использования	Личное подсобное хозяйство

1	2	3
7.1.	Дополнительные сведения об использовании земельного участка	—
8.	Кадастровый или иной государственный учетный номер (инвентарный) здания, сооружения, объекта незавершенного строительства, расположенного на земельном участке	56:19:0502001:1260
9.	Сведения о земельных участках (землях общего пользования, территории общего пользования), посредством которых обеспечивается доступ	—
10.	Иные сведения	—

4. Пояснения к сведениям об уточняемом земельном участке с кадастровым номером 56:19:0502001:594 :

1.	—

1. Сведения о характерных точках границ уточняемого земельного участка с кадастровым номером 56:19:0502001:89 :

Система координат МСК - субъект 56, зона 2 Зона № 2

Обозначение характерных точек границ	Координаты, м				Метод определения координат	Формулы, примененные для расчета средней квадратической погрешности определения координат характерных точек границ (Mt), с подставленными в такие формулы значениями и итоговые (вычисленные) значения Mt, м	Описание закрепления точки
	содержатся в Едином государственном реестре недвижимости		определены в результате выполнения комплексных кадастровых работ				
	X	Y	X	Y			
1	2	3	4	5	6	7	8
56:19:0502001:89(1)							
н2093У	—	—	441 793,46	2 203 786,07	Метод спутниковых геодезических измерений (определений)	Mt = 0,10	—
н2097У	—	—	441 791,67	2 203 828,30			
н2096У	—	—	441 777,16	2 203 827,06			
н2095У	—	—	441 780,95	2 203 785,88			
н2093У	—	—	441 793,46	2 203 786,07			
56:19:0502001:89(2)							

1	2	3	4	5	6	7	8
н2089У	—	—	441 776,60	2 203 832,41	Метод спутниковых геодезических измерений (определений)	Mt = 0,10	—
н2090У	—	—	441 790,94	2 203 834,65			
н2091У	—	—	441 788,06	2 203 855,29			
н2092У	—	—	441 773,65	2 203 853,16			
н2089У	—	—	441 776,60	2 203 832,41			

2. Сведения о частях границ уточняемого земельного участка с кадастровым номером 56:19:0502001:89 :

Обозначение части границ		Горизонтальное проложение (S), м	Описание прохождения части границ	Сведения о согласовании местоположения границ (согласовано/спорное)
от т.	до т.			
1	2	3	4	5
56:19:0502001:89(1)				
н2093У	н2097У	42,27	—	согласовано
н2097У	н2096У	14,56		
н2096У	н2095У	41,35		
н2095У	н2093У	12,51		
56:19:0502001:89(2)				
н2089У	н2090У	14,51	—	согласовано
н2090У	н2091У	20,84		
н2091У	н2092У	14,57		
н2092У	н2089У	20,96		

3. Сведения о характеристиках уточняемого земельного участка с кадастровым номером 56:19:0502001:89 :

№ п/п	Наименование характеристики земельного участка	Значение характеристики
1	2	3
1.	Адрес земельного участка	Российская Федерация, Оренбургская область, Новосергиевский р-н, Кулагино с, Зеленая ул, д 146
1.1.	Сведения о местоположении земельного участка (при отсутствии адреса) в структурированном в соответствии с федеральной информационной адресной системой виде	—
1.2.	Дополнительные сведения о местоположении земельного участка	—

1	2	3
2.	Площадь земельного участка ± величина погрешности определения (вычисления) площади (Р ± ΔР), м²	869 ± 14,00, 56:19:0502001:89(1) 565,43 ± 8,32, 56:19:0502001:89(2) 303,86 ± 6,10
3.	Формула, примененная для вычисления предельной погрешности определения площади земельного участка, с подставленными значениями и итоговые (вычисленные) значения	8,32 + 6,10 = 14
4.	Площадь земельного участка согласно сведениям Единого государственного реестра недвижимости (Ркад), м²	869,00
5.	Оценка расхождения Р и Ркад (Р - Ркад), м²	0
6.	Предельный минимальный и максимальный размеры земельного участка (Рмин и Рмакс), м²	Рмин = — Рмакс = —
7.	Вид (виды) разрешенного использования	Для ведения личного подсобного хозяйства
7.1.	Дополнительные сведения об использовании земельного участка	—
8.	Кадастровый или иной государственный учетный номер (инвентарный) здания, сооружения, объекта незавершенного строительства, расположенного на земельном участке	56:19:0502001:942
9.	Сведения о земельных участках (землях общего пользования, территории общего пользования), посредством которых обеспечивается доступ	—
10.	Иные сведения	Иные ограничения (обременения) прав. Обременение возникает на основании: Постановление Тоцкого районного отделения судебных приставов Управления Федеральной службы судебных приставов России по Оренбургской области (pdf) № 80540107/5637, от 13 июня 2021 г., документ выдан Тоцкое районное отделение судебных приставов Управления Федеральной службы судебных приставов России по Оренбургской области. Постановление Тоцкого районного отделения судебных приставов Управления Федеральной службы судебных приставов России по Оренбургской области (xml) № 80540107/5637, от 13 июня 2021 г., документ выдан Тоцкое районное отделение судебных приставов Управления Федеральной службы судебных приставов России по Оренбургской области
4. Пояснения к сведениям об уточняемом земельном участке с кадастровым номером 56:19:0502001:89 :		
1.	—	

1. Сведения о характерных точках границ уточняемого земельного участка с кадастровым номером _____:

Система координат _____ Зона № _____

Обозначение характерных точек границ	Координаты, м				Метод определения координат	Формулы, примененные для расчета средней квадратической погрешности определения координат характерных точек границ (Mt), с подставленными в такие формулы значениями и итоговые (вычисленные) значения Mt, м	Описание закрепления точки
	содержатся в Едином государственном реестре недвижимости		определены в результате выполнения комплексных кадастровых работ				
	X	Y	X	Y			
1	2	3	4	5	6	7	8

2. Сведения о частях границ уточняемого земельного участка с кадастровым номером _____:

Обозначение части границ		Горизонтальное проложение (S), м	Описание прохождения части границ	Сведения о согласовании местоположения границ (согласовано/спорное)
от т.	до т.			
1	2	3	4	5

3. Сведения о характеристиках уточняемого земельного участка с кадастровым номером 56:19:0502001:592 :

№ п/п	Наименование характеристики земельного участка	Значение характеристики
1	2	3
1.	Адрес земельного участка	—
1.1.	Сведения о местоположении земельного участка (при отсутствии адреса) в структурированном в соответствии с федеральной информационной адресной системой виде	Российская Федерация, Оренбургская область, Новосергиевский р-н, Кулагино с, Зеленая ул, 136
1.2.	Дополнительные сведения о местоположении земельного участка	—
2.	Площадь земельного участка ± величина погрешности определения (вычисления) площади (Р ± ΔР), м²	0 ± 0,00
3.	Формула, примененная для вычисления предельной погрешности определения площади земельного участка, с подставленными значениями и итоговые (вычисленные) значения	3,5*0,1*√(0) = 0
4.	Площадь земельного участка согласно сведениям Единого государственного реестра недвижимости (Ркад), м²	1 000,00
5.	Оценка расхождения Р и Ркад (Р - Ркад), м²	1 000
6.	Предельный минимальный и максимальный размеры земельного участка (Рмин и Рмакс), м²	Рмин = — Рмакс = —

1	2	3
7.	Вид (виды) разрешенного использования	Личное подсобное хозяйство
7.1.	Дополнительные сведения об использовании земельного участка	—
8.	Кадастровый или иной государственный учетный номер (инвентарный) здания, сооружения, объекта незавершенного строительства, расположенного на земельном участке	—
9.	Сведения о земельных участках (землях общего пользования, территории общего пользования), посредством которых обеспечивается доступ	—
10.	Иные сведения	—

4. Пояснения к сведениям об уточняемом земельном участке с кадастровым номером 56:19:0502001:592 :

1.	—

1. Сведения о характерных точках границ уточняемого земельного участка с кадастровым номером 56:19:0502001:591 :

Система координат МСК - субъект 56, зона 2 Зона № 2

Обозначение характерных точек границ	Координаты, м				Метод определения координат	Формулы, примененные для расчета средней квадратической погрешности определения координат характерных точек границ (Mt), с подставленными в такие формулы значениями и итоговые (вычисленные) значения Mt, м	Описание закрепления точки
	содержатся в Едином государственном реестре недвижимости		определены в результате выполнения комплексных кадастровых работ				
	X	Y	X	Y			
1	2	3	4	5	6	7	8
н2107У	—	—	441 914,12	2 203 785,37	Метод спутниковых геодезических измерений (определений)	0,10	—
н2108У	—	—	441 913,33	2 203 802,38			
н2109У	—	—	441 907,93	2 203 826,24			
н2110У	—	—	441 884,54	2 203 822,97			
н2111У	—	—	441 885,89	2 203 801,63			

1	2	3	4	5	6	7	8
н2112У	—	—	441 888,56	2 203 801,80	Метод спутниковых геодезических измерений (определений)	0,10	—
н2113У	—	—	441 889,47	2 203 787,30			
н2114У	—	—	441 899,16	2 203 787,29			
н2115У	—	—	441 899,16	2 203 785,38			
н2107У	—	—	441 914,12	2 203 785,37			

2. Сведения о частях границ уточняемого земельного участка с кадастровым номером 56:19:0502001:591 :

Обозначение части границ		Горизонтальное проложение (S), м	Описание прохождения части границ	Сведения о согласовании местоположения границ (согласовано/спорное)
от т.	до т.			
1	2	3	4	5
н2107У	н2108У	17,03	—	согласовано
н2108У	н2109У	24,46		
н2109У	н2110У	23,62		
н2110У	н2111У	21,38		
н2111У	н2112У	2,68		
н2112У	н2113У	14,53		
н2113У	н2114У	9,69		
н2114У	н2115У	1,91		
н2115У	н2107У	14,96		

3. Сведения о характеристиках уточняемого земельного участка с кадастровым номером 56:19:0502001:591 :

№ п/п	Наименование характеристики земельного участка	Значение характеристики
1	2	3
1.	Адрес земельного участка	—
1.1.	Сведения о местоположении земельного участка (при отсутствии адреса) в структурированном в соответствии с федеральной информационной адресной системой виде	Российская Федерация, Оренбургская область, Новосергиевский р-н, Кулагино с, Зеленая ул, 134
1.2.	Дополнительные сведения о местоположении земельного участка	—
2.	Площадь земельного участка ± величина погрешности определения (вычисления) площади (Р ± ΔР), м²	974 ± 11,00

1	2	3
3.	Формула, примененная для вычисления предельной погрешности определения площади земельного участка, с подставленными значениями и итоговые (вычисленные) значения	3,5*0,1*√(974) = 11
4.	Площадь земельного участка согласно сведениям Единого государственного реестра недвижимости (Ркад), м²	600,00
5.	Оценка расхождения Р и Ркад (Р - Ркад), м²	374
6.	Предельный минимальный и максимальный размеры земельного участка (Рмин и Рмакс), м²	Рмин = — Рмакс = —
7.	Вид (виды) разрешенного использования	Личное подсобное хозяйство
7.1.	Дополнительные сведения об использовании земельного участка	—
8.	Кадастровый или иной государственный учетный номер (инвентарный) здания, сооружения, объекта незавершенного строительства, расположенного на земельном участке	—
9.	Сведения о земельных участках (землях общего пользования, территории общего пользования), посредством которых обеспечивается доступ	—
10.	Иные сведения	—

4. Пояснения к сведениям об уточняемом земельном участке с кадастровым номером 56:19:0502001:591 :

1.	—

1. Сведения о характерных точках границ уточняемого земельного участка с кадастровым номером 56:19:0502001:590 :

Система координат МСК - субъект 56, зона 2 Зона № 2

Обозначение характерных точек границ	Координаты, м				Метод определения координат	Формулы, примененные для расчета средней квадратической погрешности определения координат характерных точек границ (Mt), с подставленными в такие формулы значениями и итоговые (вычисленные) значения Mt, м	Описание закрепления точки
	содержатся в Едином государственном реестре недвижимости		определены в результате выполнения комплексных кадастровых работ				
	X	Y	X	Y			
1	2	3	4	5	6	7	8
н2116У	—	—	441 946,67	2 203 788,51	Метод спутниковых геодезических измерений (определений)	Mt = 0,10	—

1	2	3	4	5	6	7	8
н2117У	—	—	441 944,61	2 203 799,43	Метод спутниковых геодезических измерений (определений)	Mt = 0,10	—
н2118У	—	—	441 943,37	2 203 804,07			
н2119У	—	—	441 942,05	2 203 805,81			
н2120У	—	—	441 940,20	2 203 822,81			
н2129У	—	—	441 938,17	2 203 837,71			
н2124У	—	—	441 916,32	2 203 835,24			
н2125У	—	—	441 917,18	2 203 825,17			
н2126У	—	—	441 921,88	2 203 803,31			
н2127У	—	—	441 922,90	2 203 794,93			
н2128У	—	—	441 923,72	2 203 785,13			
н2116У	—	—	441 946,67	2 203 788,51			

2. Сведения о частях границ уточняемого земельного участка с кадастровым номером 56:19:0502001:590 :

Обозначение части границ		Горизонтальное проложение (S), м	Описание прохождения части границ	Сведения о согласовании местоположения границ (согласовано/спорное)
от т.	до т.			
1	2	3	4	5
н2116У	н2117У	11,11	—	согласовано
н2117У	н2118У	4,80		
н2118У	н2119У	2,18		
н2119У	н2120У	17,10		
н2120У	н2129У	15,04		
н2129У	н2124У	21,99		
н2124У	н2125У	10,11		
н2125У	н2126У	22,36		
н2126У	н2127У	8,44		

1	2	3	4	5
н2127У	н2128У	9,83	—	согласовано
н2128У	н2116У	23,20		

3. Сведения о характеристиках уточняемого земельного участка с кадастровым номером 56:19:0502001:590 :

№ п/п	Наименование характеристики земельного участка	Значение характеристики
1	2	3
1.	Адрес земельного участка	—
1.1.	Сведения о местоположении земельного участка (при отсутствии адреса) в структурированном в соответствии с федеральной информационной адресной системой виде	Российская Федерация, Оренбургская область, Новосергиевский р-н, Кулагино с, Зеленая ул, 130
1.2.	Дополнительные сведения о местоположении земельного участка	—
2.	Площадь земельного участка ± величина погрешности определения (вычисления) площади (Р ± ΔР), м²	1 100 ± 12,00
3.	Формула, примененная для вычисления предельной погрешности определения площади земельного участка, с подставленными значениями и итоговые (вычисленные) значения	3,5*0,1*√(1100) = 12
4.	Площадь земельного участка согласно сведениям Единого государственного реестра недвижимости (Ркад), м²	1 100,00
5.	Оценка расхождения Р и Ркад (Р - Ркад), м²	0
6.	Предельный минимальный и максимальный размеры земельного участка (Рмин и Рмакс), м²	Рмин = — Рмакс = —
7.	Вид (виды) разрешенного использования	Личное подсобное хозяйство
7.1.	Дополнительные сведения об использовании земельного участка	—
8.	Кадастровый или иной государственный учетный номер (инвентарный) здания, сооружения, объекта незавершенного строительства, расположенного на земельном участке	—
9.	Сведения о земельных участках (землях общего пользования, территории общего пользования), посредством которых обеспечивается доступ	—
10.	Иные сведения	—

4. Пояснения к сведениям об уточняемом земельном участке с кадастровым номером 56:19:0502001:590 :

1.	—

1. Сведения о характерных точках границ уточняемого земельного участка с кадастровым номером 56:19:0502001:747 :

Система координат МСК - субъект 56, зона 2 Зона № 2

Обозначение характерных точек границ	Координаты, м				Метод определения координат	Формулы, примененные для расчета средней квадратической погрешности определения координат характерных точек границ (Mt), с подставленными в такие формулы значениями и итоговые (вычисленные) значения Mt, м	Описание закрепления точки
	содержатся в Едином государственном реестре недвижимости		определены в результате выполнения комплексных кадастровых работ				
	X	Y	X	Y			
1	2	3	4	5	6	7	8
н2116У	—	—	441 946,67	2 203 788,51	Метод спутниковых геодезических измерений (определений)	Mt = 0,10	—
н2131У	—	—	441 963,01	2 203 791,75			
н2132У	—	—	441 950,99	2 203 828,46			
2137	—	—	441 948,94	2 203 836,92		0,10	
н2133У	—	—	441 947,77	2 203 841,27		Mt = 0,10	
н2129У	—	—	441 938,17	2 203 837,71			
н2120У	—	—	441 940,20	2 203 822,81			
н2119У	—	—	441 942,05	2 203 805,81			
н2118У	—	—	441 943,37	2 203 804,07			
н2117У	—	—	441 944,61	2 203 799,43			
н2116У	—	—	441 946,67	2 203 788,51			

2. Сведения о частях границ уточняемого земельного участка с кадастровым номером 56:19:0502001:747 :

Обозначение части границ		Горизонтальное проложение (S), м	Описание прохождения части границ	Сведения о согласовании местоположения границ (согласовано/спорное)
от т.	до т.			
1	2	3	4	5
н2116У	н2131У	16,66	—	согласовано
н2131У	н2132У	38,63		
н2132У	2137	8,70		
2137	н2133У	4,50		
н2133У	н2129У	10,24		
н2129У	н2120У	15,04		
н2120У	н2119У	17,10		
н2119У	н2118У	2,18		
н2118У	н2117У	4,80		
н2117У	н2116У	11,11		

3. Сведения о характеристиках уточняемого земельного участка с кадастровым номером 56:19:0502001:747 :

№ п/п	Наименование характеристики земельного участка	Значение характеристики
1	2	3
1.	Адрес земельного участка	—
1.1.	Сведения о местоположении земельного участка (при отсутствии адреса) в структурированном в соответствии с федеральной информационной адресной системой виде	Российская Федерация, Оренбургская область, Новосергиевский р-н, Кулагино с, Зеленая ул, д 126
1.2.	Дополнительные сведения о местоположении земельного участка	—
2.	Площадь земельного участка ± величина погрешности определения (вычисления) площади (Р ± ΔР), м²	690 ± 9,00
3.	Формула, примененная для вычисления предельной погрешности определения площади земельного участка, с подставленными значениями и итоговые (вычисленные) значения	3,5*0,1*√(690) = 9
4.	Площадь земельного участка согласно сведениям Единого государственного реестра недвижимости (Ркад), м²	700,00
5.	Оценка расхождения Р и Ркад (Р - Ркад), м²	10
6.	Предельный минимальный и максимальный размеры земельного участка (Рмин и Рмакс), м²	Рмин = — Рмакс = —
7.	Вид (виды) разрешенного использования	Личное подсобное хозяйство

1	2	3
7.1.	Дополнительные сведения об использовании земельного участка	—
8.	Кадастровый или иной государственный учетный номер (инвентарный) здания, сооружения, объекта незавершенного строительства, расположенного на земельном участке	—
9.	Сведения о земельных участках (землях общего пользования, территории общего пользования), посредством которых обеспечивается доступ	—
10.	Иные сведения	—

4. Пояснения к сведениям об уточняемом земельном участке с кадастровым номером 56:19:0502001:747 :

1.	—

1. Сведения о характерных точках границ уточняемого земельного участка с кадастровым номером 56:19:0502001:589 :

Система координат МСК - субъект 56, зона 2 Зона № 2

Обозначение характерных точек границ	Координаты, м				Метод определения координат	Формулы, примененные для расчета средней квадратической погрешности определения координат характерных точек границ (Mt), с подставленными в такие формулы значениями и итоговые (вычисленные) значения Mt, м	Описание закрепления точки
	содержатся в Едином государственном реестре недвижимости		определены в результате выполнения комплексных кадастровых работ				
	X	Y	X	Y			
1	2	3	4	5	6	7	8
н2131У	—	—	441 963,01	2 203 791,75	Метод спутниковых геодезических измерений (определений)	Mt = 0,10	—
2134	—	—	441 975,66	2 203 795,89		0,10	
2135	—	—	441 975,15	2 203 797,89			
2136	—	—	441 959,63	2 203 840,55			
2137	—	—	441 948,94	2 203 836,92			
н2132У	—	—	441 950,99	2 203 828,46		Mt = 0,10	

1	2	3	4	5	6	7	8
н2131У	—	—	441 963,01	2 203 791,75	Метод спутниковых геодезических измерений (определений)	Mt = 0,10	—

2. Сведения о частях границ уточняемого земельного участка с кадастровым номером 56:19:0502001:589 :

Обозначение части границ		Горизонтальное проложение (S), м	Описание прохождения части границ	Сведения о согласовании местоположения границ (согласовано/спорное)
от т.	до т.			
1	2	3	4	5
н2131У	2134	13,31	—	согласовано
2134	2135	2,06		
2135	2136	45,40		
2136	2137	11,29		
2137	н2132У	8,70		
н2132У	н2131У	38,63		

3. Сведения о характеристиках уточняемого земельного участка с кадастровым номером 56:19:0502001:589 :

№ п/п	Наименование характеристики земельного участка	Значение характеристики
1	2	3
1.	Адрес земельного участка	—
1.1.	Сведения о местоположении земельного участка (при отсутствии адреса) в структурированном в соответствии с федеральной информационной адресной системой виде	Российская Федерация, Оренбургская область, Новосергиевский р-н, Кулагино с, Зеленая ул, д 124
1.2.	Дополнительные сведения о местоположении земельного участка	—
2.	Площадь земельного участка ± величина погрешности определения (вычисления) площади (Р ± ΔР), м²	600 ± 9,00
3.	Формула, примененная для вычисления предельной погрешности определения площади земельного участка, с подставленными значениями и итоговые (вычисленные) значения	3,5*0,1*√(600) = 9
4.	Площадь земельного участка согласно сведениям Единого государственного реестра недвижимости (Ркад), м²	600,00
5.	Оценка расхождения Р и Ркад (Р - Ркад), м²	0
6.	Предельный минимальный и максимальный размеры земельного участка (Рмин и Рмакс), м²	Рмин = Рмин = 600 Рмакс = Рмакс = 2 000
7.	Вид (виды) разрешенного использования	Личное подсобное хозяйство

1	2	3
7.1.	Дополнительные сведения об использовании земельного участка	—
8.	Кадастровый или иной государственный учетный номер (инвентарный) здания, сооружения, объекта незавершенного строительства, расположенного на земельном участке	—
9.	Сведения о земельных участках (землях общего пользования, территории общего пользования), посредством которых обеспечивается доступ	—
10.	Иные сведения	—

4. Пояснения к сведениям об уточняемом земельном участке с кадастровым номером 56:19:0502001:589 :

1.	—

1. Сведения о характерных точках границ уточняемого земельного участка с кадастровым номером 56:19:0502001:107 :

Система координат МСК - субъект 56, зона 2 Зона № 2

Обозначение характерных точек границ	Координаты, м				Метод определения координат	Формулы, примененные для расчета средней квадратической погрешности определения координат характерных точек границ (Mt), с подставленными в такие формулы значениями и итоговые (вычисленные) значения Mt, м	Описание закрепления точки
	содержатся в Едином государственном реестре недвижимости		определены в результате выполнения комплексных кадастровых работ				
	X	Y	X	Y			
1	2	3	4	5	6	7	8
н2142У	—	—	442 055,13	2 203 824,13	Метод спутниковых геодезических измерений (определений)	Mt = 0,10	—
н2143У	—	—	442 046,92	2 203 841,57			
н2144У	—	—	442 042,82	2 203 852,30			
н2145У	—	—	442 043,25	2 203 852,46			
н2146У	—	—	442 041,61	2 203 857,55			
н2147У	—	—	442 039,44	2 203 860,50			

1	2	3	4	5	6	7	8
н2148У	—	—	442 029,43	2 203 889,85	Метод спутниковых геодезических измерений (определений)	Mt = 0,10	—
н2149У	—	—	442 012,61	2 203 885,38			
н2150У	—	—	442 023,33	2 203 853,19			
н2151У	—	—	442 020,56	2 203 851,90			
н2156У	—	—	442 022,19	2 203 847,99			
н2155У	—	—	442 022,97	2 203 848,41			
н2152У	—	—	442 025,15	2 203 843,74			
н2153У	—	—	442 026,87	2 203 832,97			
н2154У	—	—	442 034,49	2 203 816,07			
н2142У	—	—	442 055,13	2 203 824,13			

2. Сведения о частях границ уточняемого земельного участка с кадастровым номером 56:19:0502001:107 :

Обозначение части границ		Горизонтальное проложение (S), м	Описание прохождения части границ	Сведения о согласовании местоположения границ (согласовано/спорное)
от т.	до т.			
1	2	3	4	5
н2142У	н2143У	19,28	—	согласовано
н2143У	н2144У	11,49		
н2144У	н2145У	0,46		
н2145У	н2146У	5,35		
н2146У	н2147У	3,66		
н2147У	н2148У	31,01		
н2148У	н2149У	17,40		
н2149У	н2150У	33,93		
н2150У	н2151У	3,06		
н2151У	н2156У	4,24		

1	2	3	4	5
н2156У	н2155У	0,89	—	согласовано
н2155У	н2152У	5,15		
н2152У	н2153У	10,91		
н2153У	н2154У	18,54		
н2154У	н2142У	22,16		

3. Сведения о характеристиках уточняемого земельного участка с кадастровым номером 56:19:0502001:107 :

№ п/п	Наименование характеристики земельного участка	Значение характеристики
1	2	3
1.	Адрес земельного участка	—
1.1.	Сведения о местоположении земельного участка (при отсутствии адреса) в структурированном в соответствии с федеральной информационной адресной системой виде	Российская Федерация, Оренбургская область, Новосергиевский р-н, Кулагино с, Зеленая ул, д 116
1.2.	Дополнительные сведения о местоположении земельного участка	—
2.	Площадь земельного участка ± величина погрешности определения (вычисления) площади (Р ± ΔР), м²	1 400 ± 13,00
3.	Формула, примененная для вычисления предельной погрешности определения площади земельного участка, с подставленными значениями и итоговые (вычисленные) значения	3,5*0,1*√(1400) = 13
4.	Площадь земельного участка согласно сведениям Единого государственного реестра недвижимости (Ркад), м²	1 400,00
5.	Оценка расхождения Р и Ркад (Р - Ркад), м²	0
6.	Предельный минимальный и максимальный размеры земельного участка (Рмин и Рмакс), м²	Рмин = — Рмакс = —
7.	Вид (виды) разрешенного использования	Для ведения личного подсобного хозяйства
7.1.	Дополнительные сведения об использовании земельного участка	—
8.	Кадастровый или иной государственный учетный номер (инвентарный) здания, сооружения, объекта незавершенного строительства, расположенного на земельном участке	—
9.	Сведения о земельных участках (землях общего пользования, территории общего пользования), посредством которых обеспечивается доступ	—
10.	Иные сведения	—

4. Пояснения к сведениям об уточняемом земельном участке с кадастровым номером 56:19:0502001:107 :

1.	—

1. Сведения о характерных точках границ уточняемого земельного участка с кадастровым номером 56:19:0502001:587 :

Система координат МСК - субъект 56, зона 2 Зона № 2

Обозначение характерных точек границ	Координаты, м				Метод определения координат	Формулы, примененные для расчета средней квадратической погрешности определения координат характерных точек границ (Mt), с подставленными в такие формулы значениями и итоговые (вычисленные) значения Mt, м	Описание закрепления точки
	содержатся в Едином государственном реестре недвижимости		определены в результате выполнения комплексных кадастровых работ				
	X	Y	X	Y			
1	2	3	4	5	6	7	8
н2157У	—	—	442 079,87	2 203 836,20	Аналитический метод	Mt = 0,10	—
н2158У	—	—	442 074,55	2 203 849,04			
н2159У	—	—	442 067,87	2 203 873,49			
н2160У	—	—	442 060,57	2 203 892,02			
н2161У	—	—	442 048,47	2 203 888,99	Метод спутниковых геодезических измерений (определений)		
н2166У	—	—	442 055,91	2 203 855,96			
н2165У	—	—	442 060,48	2 203 856,43			
н2164У	—	—	442 066,86	2 203 840,44			
н2163У	—	—	442 064,70	2 203 839,09			
н2162У	—	—	442 067,96	2 203 831,27			
н2157У	—	—	442 079,87	2 203 836,20	Аналитический метод		

2. Сведения о частях границ уточняемого земельного участка с кадастровым номером 56:19:0502001:587 :

Обозначение части границ		Горизонтальное проложение (S), м	Описание прохождения части границ	Сведения о согласовании местоположения границ (согласовано/спорное)
от т.	до т.			
1	2	3	4	5

1	2	3	4	5
н2157У	н2158У	13,90	—	согласовано
н2158У	н2159У	25,35		
н2159У	н2160У	19,92		
н2160У	н2161У	12,47		
н2161У	н2166У	33,86		
н2166У	н2165У	4,59		
н2165У	н2164У	17,22		
н2164У	н2163У	2,55		
н2163У	н2162У	8,47		
н2162У	н2157У	12,89		

3. Сведения о характеристиках уточняемого земельного участка с кадастровым номером 56:19:0502001:587 :

№ п/п	Наименование характеристики земельного участка	Значение характеристики
1	2	3
1.	Адрес земельного участка	—
1.1.	Сведения о местоположении земельного участка (при отсутствии адреса) в структурированном в соответствии с федеральной информационной адресной системой виде	Российская Федерация, Оренбургская область, Новосергиевский р-н, Кулагино с, Зеленая ул, д 112
1.2.	Дополнительные сведения о местоположении земельного участка	—
2.	Площадь земельного участка ± величина погрешности определения (вычисления) площади (Р ± ΔР), м²	800 ± 10,00
3.	Формула, примененная для вычисления предельной погрешности определения площади земельного участка, с подставленными значениями и итоговые (вычисленные) значения	3,5*0,1*√(800) = 10
4.	Площадь земельного участка согласно сведениям Единого государственного реестра недвижимости (Ркад), м²	800,00
5.	Оценка расхождения Р и Ркад (Р - Ркад), м²	0
6.	Предельный минимальный и максимальный размеры земельного участка (Рмин и Рмакс), м²	Рмин = — Рмакс = —
7.	Вид (виды) разрешенного использования	Личное подсобное хозяйство
7.1.	Дополнительные сведения об использовании земельного участка	—

1	2	3
8.	Кадастровый или иной государственный учетный номер (инвентарный) здания, сооружения, объекта незавершенного строительства, расположенного на земельном участке	—
9.	Сведения о земельных участках (землях общего пользования, территории общего пользования), посредством которых обеспечивается доступ	—
10.	Иные сведения	—

4. Пояснения к сведениям об уточняемом земельном участке с кадастровым номером 56:19:0502001:587 :

1.	—

1. Сведения о характерных точках границ уточняемого земельного участка с кадастровым номером 56:19:0502001:586 :

Система координат МСК - субъект 56, зона 2 Зона № 2

Обозначение характерных точек границ	Координаты, м				Метод определения координат	Формулы, примененные для расчета средней квадратической погрешности определения координат характерных точек границ (Mt), с подставленными в такие формулы значениями и итоговые (вычисленные) значения Mt, м	Описание закрепления точки
	содержатся в Едином государственном реестре недвижимости		определены в результате выполнения комплексных кадастровых работ				
	X	Y	X	Y			
1	2	3	4	5	6	7	8
2167	—	—	442 114,77	2 203 851,21	Аналитический метод	0,10	—
2168	—	—	442 107,46	2 203 874,05			
2169	—	—	442 107,66	2 203 875,73			
2170	—	—	442 103,51	2 203 892,17			
2171	—	—	442 103,16	2 203 893,57			
2172	—	—	442 078,08	2 203 892,27			
2173	—	—	442 081,86	2 203 881,94			
2174	—	—	442 086,02	2 203 874,38			
2175	—	—	442 090,36	2 203 861,11			
2176	—	—	442 090,96	2 203 852,93			
2177	—	—	442 095,07	2 203 843,26			
2178	—	—	442 104,93	2 203 847,93	Метод спутниковых геодезических измерений (определений)		

1	2	3	4	5	6	7	8
2179	—	—	442 105,17	2 203 847,47	Метод спутниковых геодезических измерений (определений)	0,10	—
2167	—	—	442 114,77	2 203 851,21	Аналитический метод		

2. Сведения о частях границ уточняемого земельного участка с кадастровым номером 56:19:0502001:586 :

Обозначение части границ		Горизонтальное проложение (S), м	Описание прохождения части границ	Сведения о согласовании местоположения границ (согласовано/спорное)
от т.	до т.			
1	2	3	4	5
2167	2168	23,98	—	согласовано
2168	2169	1,69		
2169	2170	16,96		
2170	2171	1,44		
2171	2172	25,11		
2172	2173	11,00		
2173	2174	8,63		
2174	2175	13,96		
2175	2176	8,20		
2176	2177	10,51		
2177	2178	10,91		
2178	2179	0,52		
2179	2167	10,30		

3. Сведения о характеристиках уточняемого земельного участка с кадастровым номером 56:19:0502001:586 :

№ п/п	Наименование характеристики земельного участка	Значение характеристики
1	2	3
1.	Адрес земельного участка	—
1.1.	Сведения о местоположении земельного участка (при отсутствии адреса) в структурированном в соответствии с федеральной информационной адресной системой виде	Российская Федерация, Оренбургская область, Новосергиевский р-н, Кулагино с, Зеленая ул, 108
1.2.	Дополнительные сведения о местоположении земельного участка	—
2.	Площадь земельного участка ± величина погрешности определения (вычисления) площади (P ± ΔP), м²	1 039 ± 11,00

1	2	3
3.	Формула, примененная для вычисления предельной погрешности определения площади земельного участка, с подставленными значениями и итоговые (вычисленные) значения	3,5*0,1*√(1039) = 11
4.	Площадь земельного участка согласно сведениям Единого государственного реестра недвижимости (Ркад), м²	1 000,00
5.	Оценка расхождения Р и Ркад (Р - Ркад), м²	39
6.	Предельный минимальный и максимальный размеры земельного участка (Рмин и Рмакс), м²	Рмин = Рмин = 600 Рмакс = Рмакс = 2 000
7.	Вид (виды) разрешенного использования	Личное подсобное хозяйство
7.1.	Дополнительные сведения об использовании земельного участка	—
8.	Кадастровый или иной государственный учетный номер (инвентарный) здания, сооружения, объекта незавершенного строительства, расположенного на земельном участке	—
9.	Сведения о земельных участках (землях общего пользования, территории общего пользования), посредством которых обеспечивается доступ	—
10.	Иные сведения	—

4. Пояснения к сведениям об уточняемом земельном участке с кадастровым номером 56:19:0502001:586 :

1.	—

1. Сведения о характерных точках границ уточняемого земельного участка с кадастровым номером 56:19:0502001:115 :

Система координат МСК - субъект 56, зона 2 Зона № 2

Обозначение характерных точек границ	Координаты, м				Метод определения координат	Формулы, примененные для расчета средней квадратической погрешности определения координат характерных точек границ (Mt), с подставленными в такие формулы значениями и итоговые (вычисленные) значения Mt, м	Описание закрепления точки
	содержатся в Едином государственном реестре недвижимости		определены в результате выполнения комплексных кадастровых работ				
	X	Y	X	Y			
1	2	3	4	5	6	7	8
н2180У	—	—	442 186,89	2 203 882,75	Метод спутниковых геодезических измерений (определений)	Mt = 0,10	—

1	2	3	4	5	6	7	8
н2181У	—	—	442 183,12	2 203 892,43	Метод спутниковых геодезических измерений (определений)	Mt = 0,10	—
н2182У	—	—	442 184,07	2 203 892,80			
н2183У	—	—	442 178,77	2 203 905,64			
н2184У	—	—	442 178,29	2 203 905,45			
н2185У	—	—	442 175,13	2 203 913,12			
н2186У	—	—	442 165,29	2 203 909,60			
н2187У	—	—	442 165,63	2 203 908,67			
н2188У	—	—	442 155,31	2 203 905,66			
н2189У	—	—	442 167,47	2 203 875,80			
н2190У	—	—	442 179,68	2 203 880,64			
н2191У	—	—	442 180,00	2 203 879,90			
н2180У	—	—	442 186,89	2 203 882,75			

2. Сведения о частях границ уточняемого земельного участка с кадастровым номером 56:19:0502001:115 :

Обозначение части границ		Горизонтальное проложение (S), м	Описание прохождения части границ	Сведения о согласовании местоположения границ (согласовано/спорное)
от т.	до т.			
1	2	3	4	5
н2180У	н2181У	10,39	—	согласовано
н2181У	н2182У	1,02		
н2182У	н2183У	13,89		
н2183У	н2184У	0,52		
н2184У	н2185У	8,30		
н2185У	н2186У	10,45		
н2186У	н2187У	0,99		

1	2	3	4	5
н2187У	н2188У	10,75	—	согласовано
н2188У	н2189У	32,24		
н2189У	н2190У	13,13		
н2190У	н2191У	0,81		
н2191У	н2180У	7,46		

3. Сведения о характеристиках уточняемого земельного участка с кадастровым номером 56:19:0502001:115 :

№ п/п	Наименование характеристики земельного участка	Значение характеристики
1	2	3
1.	Адрес земельного участка	—
1.1.	Сведения о местоположении земельного участка (при отсутствии адреса) в структурированном в соответствии с федеральной информационной адресной системой виде	Российская Федерация, Оренбургская область, Новосергиевский р-н, Кулагино с, Зеленая ул, уч 100
1.2.	Дополнительные сведения о местоположении земельного участка	—
2.	Площадь земельного участка ± величина погрешности определения (вычисления) площади (Р ± ΔР), м²	684 ± 9,00
3.	Формула, примененная для вычисления предельной погрешности определения площади земельного участка, с подставленными значениями и итоговые (вычисленные) значения	3,5*0,1*√(684) = 9
4.	Площадь земельного участка согласно сведениям Единого государственного реестра недвижимости (Ркад), м²	600,00
5.	Оценка расхождения Р и Ркад (Р - Ркад), м²	84
6.	Предельный минимальный и максимальный размеры земельного участка (Рмин и Рмакс), м²	Рмин = Рмин = 600 Рмакс = Рмакс = 2 000
7.	Вид (виды) разрешенного использования	Для ведения личного подсобного хозяйства
7.1.	Дополнительные сведения об использовании земельного участка	—
8.	Кадастровый или иной государственный учетный номер (инвентарный) здания, сооружения, объекта незавершенного строительства, расположенного на земельном участке	—
9.	Сведения о земельных участках (землях общего пользования, территории общего пользования), посредством которых обеспечивается доступ	—
10.	Иные сведения	—

4. Пояснения к сведениям об уточняемом земельном участке с кадастровым номером 56:19:0502001:115 :

1.	—

1. Сведения о характерных точках границ уточняемого земельного участка с кадастровым номером 56:19:0502001:584 :

Система координат МСК - субъект 56, зона 2 Зона № 2

Обозначение характерных точек границ	Координаты, м				Метод определения координат	Формулы, примененные для расчета средней квадратической погрешности определения координат характерных точек границ (Mt), с подставленными в такие формулы значениями и итоговые (вычисленные) значения Mt, м	Описание закрепления точки
	содержатся в Едином государственном реестре недвижимости		определены в результате выполнения комплексных кадастровых работ				
	X	Y	X	Y			
1	2	3	4	5	6	7	8
н2211У	—	—	442 234,75	2 203 903,93	Метод спутниковых геодезических измерений (определений)	Mt = 0,10	—
н2212У	—	—	442 209,08	2 203 954,99			
н2217У	—	—	442 202,46	2 203 947,19			
н2213У	—	—	442 200,13	2 203 941,14			
н2214У	—	—	442 218,47	2 203 909,69			
н2215У	—	—	442 220,42	2 203 910,72			
н2216У	—	—	442 225,66	2 203 900,06			
н2211У	—	—	442 234,75	2 203 903,93			

2. Сведения о частях границ уточняемого земельного участка с кадастровым номером 56:19:0502001:584 :

Обозначение части границ		Горизонтальное проложение (S), м	Описание прохождения части границ	Сведения о согласовании местоположения границ (согласовано/спорное)
от т.	до т.			
1	2	3	4	5
н2211У	н2212У	57,15	—	согласовано
н2212У	н2217У	10,23		

1	2	3	4	5
н2217У	н2213У	6,48	—	согласовано
н2213У	н2214У	36,41		
н2214У	н2215У	2,21		
н2215У	н2216У	11,88		
н2216У	н2211У	9,88		

3. Сведения о характеристиках уточняемого земельного участка с кадастровым номером 56:19:0502001:584 :

№ п/п	Наименование характеристики земельного участка	Значение характеристики
1	2	3
1.	Адрес земельного участка	—
1.1.	Сведения о местоположении земельного участка (при отсутствии адреса) в структурированном в соответствии с федеральной информационной адресной системой виде	Российская Федерация, Оренбургская область, Новосергиевский р-н, Кулагино с, Зеленая ул, д 94
1.2.	Дополнительные сведения о местоположении земельного участка	—
2.	Площадь земельного участка ± величина погрешности определения (вычисления) площади (Р ± ΔР), м²	665 ± 9,00
3.	Формула, примененная для вычисления предельной погрешности определения площади земельного участка, с подставленными значениями и итоговые (вычисленные) значения	3,5*0,1*√(665) = 9
4.	Площадь земельного участка согласно сведениям Единого государственного реестра недвижимости (Ркад), м²	700,00
5.	Оценка расхождения Р и Ркад (Р - Ркад), м²	35
6.	Предельный минимальный и максимальный размеры земельного участка (Рмин и Рмакс), м²	Рмин = Рмин = 600 Рмакс = Рмакс = 2 000
7.	Вид (виды) разрешенного использования	Личное подсобное хозяйство
7.1.	Дополнительные сведения об использовании земельного участка	—
8.	Кадастровый или иной государственный учетный номер (инвентарный) здания, сооружения, объекта незавершенного строительства, расположенного на земельном участке	—
9.	Сведения о земельных участках (землях общего пользования, территории общего пользования), посредством которых обеспечивается доступ	—
10.	Иные сведения	—

4. Пояснения к сведениям об уточняемом земельном участке с кадастровым номером 56:19:0502001:584 :

1.	—

1. Сведения о характерных точках границ уточняемого земельного участка с кадастровым номером 56:19:0502001:489 :

Система координат МСК - субъект 56, зона 2 Зона № 2

Обозначение характерных точек границ	Координаты, м				Метод определения координат	Формулы, примененные для расчета средней квадратической погрешности определения координат характерных точек границ (Mt), с подставленными в такие формулы значениями и итоговые (вычисленные) значения Mt, м	Описание закрепления точки
	содержатся в Едином государственном реестре недвижимости		определены в результате выполнения комплексных кадастровых работ				
	X	Y	X	Y			
1	2	3	4	5	6	7	8
н2256У	—	—	442 590,64	2 204 042,74	Метод спутниковых геодезических измерений (определений)	Mt = 0,10	—
н2257У	—	—	442 579,35	2 204 096,04			
н2258У	—	—	442 563,99	2 204 092,43			
н2259У	—	—	442 576,82	2 204 041,42			
н2260У	—	—	442 577,15	2 204 040,08			
н2256У	—	—	442 590,64	2 204 042,74			

2. Сведения о частях границ уточняемого земельного участка с кадастровым номером 56:19:0502001:489 :

Обозначение части границ		Горизонтальное проложение (S), м	Описание прохождения части границ	Сведения о согласовании местоположения границ (согласовано/спорное)
от т.	до т.			
1	2	3	4	5
н2256У	н2257У	54,48	—	согласовано
н2257У	н2258У	15,78		
н2258У	н2259У	52,60		
н2259У	н2260У	1,38		
н2260У	н2256У	13,75		

3. Сведения о характеристиках уточняемого земельного участка с кадастровым номером 56:19:0502001:489 :		
№ п/п	Наименование характеристики земельного участка	Значение характеристики
1	2	3
1.	Адрес земельного участка	461228, Российская Федерация, Оренбургская область, Новосергиевский р-н, Кулагино с, Зеленая ул, д 62
1.1.	Сведения о местоположении земельного участка (при отсутствии адреса) в структурированном в соответствии с федеральной информационной адресной системой виде	—
1.2.	Дополнительные сведения о местоположении земельного участка	—
2.	Площадь земельного участка ± величина погрешности определения (вычисления) площади (Р ± ΔР), м²	800 ± 10,00
3.	Формула, примененная для вычисления предельной погрешности определения площади земельного участка, с подставленными значениями и итоговые (вычисленные) значения	3,5*0,1*√(800) = 10
4.	Площадь земельного участка согласно сведениям Единого государственного реестра недвижимости (Ркад), м²	800,00
5.	Оценка расхождения Р и Ркад (Р - Ркад), м²	0
6.	Предельный минимальный и максимальный размеры земельного участка (Рмин и Рмакс), м²	Рмин = — Рмакс = —
7.	Вид (виды) разрешенного использования	Личное подсобное хозяйство
7.1.	Дополнительные сведения об использовании земельного участка	—
8.	Кадастровый или иной государственный учетный номер (инвентарный) здания, сооружения, объекта незавершенного строительства, расположенного на земельном участке	56:19:0502001:1558
9.	Сведения о земельных участках (землях общего пользования, территории общего пользования), посредством которых обеспечивается доступ	—
10.	Иные сведения	—
4. Пояснения к сведениям об уточняемом земельном участке с кадастровым номером 56:19:0502001:489 :		
1.	—	

1. Сведения о характерных точках границ уточняемого земельного участка с кадастровым номером 56:19:0502001:159 :

Система координат МСК - субъект 56, зона 2 Зона № 2

Обозначение характерных точек границ	Координаты, м				Метод определения координат	Формулы, примененные для расчета средней квадратической погрешности определения координат характерных точек границ (Mt), с подставленными в такие формулы значениями и итоговые (вычисленные) значения Mt, м	Описание закрепления точки
	содержатся в Едином государственном реестре недвижимости		определены в результате выполнения комплексных кадастровых работ				
	X	Y	X	Y			
1	2	3	4	5	6	7	8
2283	46,90	43,95	442 661,57	2 204 050,62	Метод спутниковых геодезических измерений (определений)	Mt = 0,10	—
2284	51,12	44,41	442 665,72	2 204 051,55			
2285	51,77	42,10	442 666,62	2 204 049,33			
2286	66,28	44,44	442 680,78	2 204 053,28			
2294	63,44	61,98	—	—	—	—	
2295	60,94	61,40	—	—			
н2291У	—	—	442 679,27	2 204 057,18	Аналитический метод	Mt = 0,10	
н2292У	—	—	442 657,31	2 204 104,95			
2289	46,67	108,31	442 651,36	2 204 117,85	Метод спутниковых геодезических измерений (определений)		
2290	33,20	105,93	442 639,00	2 204 112,79			
н2293У	—	—	442 655,14	2 204 071,31			
2283	46,90	43,95	442 661,57	2 204 050,62			

2. Сведения о частях границ уточняемого земельного участка с кадастровым номером 56:19:0502001:159 :

Обозначение части границ		Горизонтальное проложение (S), м	Описание прохождения части границ	Сведения о согласовании местоположения границ (согласовано/спорное)
от т.	до т.			
1	2	3	4	5

1	2	3	4	5
2283	2284	4,25	—	согласовано
2284	2285	2,40		
2285	2286	14,70		
2286	н2291У	4,18		
н2291У	н2292У	52,58		
н2292У	2289	14,21		
2289	2290	13,36		
2290	н2293У	44,51		
н2293У	2283	21,67		

3. Сведения о характеристиках уточняемого земельного участка с кадастровым номером 56:19:0502001:159 :

№ п/п	Наименование характеристики земельного участка	Значение характеристики
1	2	3
1.	Адрес земельного участка	
1.1.	Сведения о местоположении земельного участка (при отсутствии адреса) в структурированном в соответствии с федеральной информационной адресной системой виде	—
1.2.	Дополнительные сведения о местоположении земельного участка	—
2.	Площадь земельного участка ± величина погрешности определения (вычисления) площади (Р ± ΔР), м²	1 090 ± 12,00
3.	Формула, примененная для вычисления предельной погрешности определения площади земельного участка, с подставленными значениями и итоговые (вычисленные) значения	3,5*0,1*√(1090) = 12
4.	Площадь земельного участка согласно сведениям Единого государственного реестра недвижимости (Ркад), м²	1 090,00
5.	Оценка расхождения Р и Ркад (Р - Ркад), м²	0
6.	Предельный минимальный и максимальный размеры земельного участка (Рмин и Рмакс), м²	Рмин = — Рмакс = —
7.	Вид (виды) разрешенного использования	Для ведения личного подсобного хозяйства
7.1.	Дополнительные сведения об использовании земельного участка	—
8.	Кадастровый или иной государственный учетный номер (инвентарный) здания, сооружения, объекта незавершенного строительства, расположенного на земельном участке	56:19:0502001:919

1	2	3
9.	Сведения о земельных участках (землях общего пользования, территории общего пользования), посредством которых обеспечивается доступ	—
10.	Иные сведения	—

4. Пояснения к сведениям об уточняемом земельном участке с кадастровым номером 56:19:0502001:159 :

1.	—

1. Сведения о характерных точках границ уточняемого земельного участка с кадастровым номером 56:19:0502001:574 :

Система координат МСК - субъект 56, зона 2 Зона № 2

Обозначение характерных точек границ	Координаты, м				Метод определения координат	Формулы, примененные для расчета средней квадратической погрешности определения координат характерных точек границ (Mt), с подставленными в такие формулы значениями и итоговые (вычисленные) значения Mt, м	Описание закрепления точки
	содержатся в Едином государственном реестре недвижимости		определены в результате выполнения комплексных кадастровых работ				
	X	Y	X	Y			
1	2	3	4	5	6	7	8
н2376У	—	—	442 825,47	2 204 297,58	Метод спутниковых геодезических измерений (определений)	Mt = 0,10	—
н2377У	—	—	442 801,66	2 204 331,17			
н2378У	—	—	442 793,31	2 204 325,35			
н2379У	—	—	442 817,41	2 204 292,68			
н2376У	—	—	442 825,47	2 204 297,58			

2. Сведения о частях границ уточняемого земельного участка с кадастровым номером 56:19:0502001:574 :

Обозначение части границ		Горизонтальное проложение (S), м	Описание прохождения части границ	Сведения о согласовании местоположения границ (согласовано/спорное)
от т.	до т.			
1	2	3	4	5
н2376У	н2377У	41,17	—	согласовано
н2377У	н2378У	10,18		

1	2	3	4	5
н2378У	н2379У	40,60	—	согласовано
н2379У	н2376У	9,43		

3. Сведения о характеристиках уточняемого земельного участка с кадастровым номером 56:19:0502001:574 :

№ п/п	Наименование характеристики земельного участка	Значение характеристики
1	2	3
1.	Адрес земельного участка	—
1.1.	Сведения о местоположении земельного участка (при отсутствии адреса) в структурированном в соответствии с федеральной информационной адресной системой виде	Российская Федерация, Оренбургская область, Новосергиевский р-н, Кулагино с, Зеленая ул, д 28
1.2.	Дополнительные сведения о местоположении земельного участка	—
2.	Площадь земельного участка ± величина погрешности определения (вычисления) площади (Р ± ΔР), м²	400 ± 7,00
3.	Формула, примененная для вычисления предельной погрешности определения площади земельного участка, с подставленными значениями и итоговые (вычисленные) значения	3,5*0,1*√(400) = 7
4.	Площадь земельного участка согласно сведениям Единого государственного реестра недвижимости (Ркад), м²	400,00
5.	Оценка расхождения Р и Ркад (Р - Ркад), м²	0
6.	Предельный минимальный и максимальный размеры земельного участка (Рмин и Рмакс), м²	Рмин = — Рмакс = —
7.	Вид (виды) разрешенного использования	Личное подсобное хозяйство
7.1.	Дополнительные сведения об использовании земельного участка	—
8.	Кадастровый или иной государственный учетный номер (инвентарный) здания, сооружения, объекта незавершенного строительства, расположенного на земельном участке	—
9.	Сведения о земельных участках (землях общего пользования, территории общего пользования), посредством которых обеспечивается доступ	—
10.	Иные сведения	—

4. Пояснения к сведениям об уточняемом земельном участке с кадастровым номером 56:19:0502001:574 :

1.	—

1. Сведения о характерных точках границ уточняемого земельного участка с кадастровым номером 56:19:0502001:572 :

Система координат МСК - субъект 56, зона 2 Зона № 2

Обозначение характерных точек границ	Координаты, м				Метод определения координат	Формулы, примененные для расчета средней квадратической погрешности определения координат характерных точек границ (Mt), с подставленными в такие формулы значениями и итоговые (вычисленные) значения Mt, м	Описание закрепления точки
	содержатся в Едином государственном реестре недвижимости		определены в результате выполнения комплексных кадастровых работ				
	X	Y	X	Y			
1	2	3	4	5	6	7	8
н2380У	—	—	442 864,44	2 204 332,40	Метод спутниковых геодезических измерений (определений)	Mt = 0,10	—
н2381У	—	—	442 869,46	2 204 336,96			
н2382У	—	—	442 871,13	2 204 335,13			
н2383У	—	—	442 878,07	2 204 341,46			
н2384У	—	—	442 866,69	2 204 353,94			
н2385У	—	—	442 867,64	2 204 354,81			
н2386У	—	—	442 858,47	2 204 367,03			
н2387У	—	—	442 857,29	2 204 366,14			
н2388У	—	—	442 852,12	2 204 372,20			
н2389У	—	—	442 841,85	2 204 363,41			
н2380У	—	—	442 864,44	2 204 332,40			

2. Сведения о частях границ уточняемого земельного участка с кадастровым номером 56:19:0502001:572 :

Обозначение части границ		Горизонтальное проложение (S), м	Описание прохождения части границ	Сведения о согласовании местоположения границ (согласовано/спорное)
от т.	до т.			
1	2	3	4	5
н2380У	н2381У	6,78	—	согласовано
н2381У	н2382У	2,48		
н2382У	н2383У	9,39		
н2383У	н2384У	16,89		
н2384У	н2385У	1,29		
н2385У	н2386У	15,28		
н2386У	н2387У	1,48		
н2387У	н2388У	7,97		
н2388У	н2389У	13,52		
н2389У	н2380У	38,37		

3. Сведения о характеристиках уточняемого земельного участка с кадастровым номером 56:19:0502001:572 :

№ п/п	Наименование характеристики земельного участка	Значение характеристики
1	2	3
1.	Адрес земельного участка	—
1.1.	Сведения о местоположении земельного участка (при отсутствии адреса) в структурированном в соответствии с федеральной информационной адресной системой виде	Российская Федерация, Оренбургская область, Новосергиевский р-н, Кулагино с, Зеленая ул, д 22
1.2.	Дополнительные сведения о местоположении земельного участка	—
2.	Площадь земельного участка ± величина погрешности определения (вычисления) площади (Р ± ΔР), м²	600 ± 9,00
3.	Формула, примененная для вычисления предельной погрешности определения площади земельного участка, с подставленными значениями и итоговые (вычисленные) значения	3,5*0,1*√(600) = 9
4.	Площадь земельного участка согласно сведениям Единого государственного реестра недвижимости (Ркад), м²	600,00
5.	Оценка расхождения Р и Ркад (Р - Ркад), м²	0
6.	Предельный минимальный и максимальный размеры земельного участка (Рмин и Рмакс), м²	Рмин = — Рмакс = —
7.	Вид (виды) разрешенного использования	Личное подсобное хозяйство

1	2	3
7.1.	Дополнительные сведения об использовании земельного участка	—
8.	Кадастровый или иной государственный учетный номер (инвентарный) здания, сооружения, объекта незавершенного строительства, расположенного на земельном участке	—
9.	Сведения о земельных участках (землях общего пользования, территории общего пользования), посредством которых обеспечивается доступ	—
10.	Иные сведения	—

4. Пояснения к сведениям об уточняемом земельном участке с кадастровым номером 56:19:0502001:572 :

1.	—

1. Сведения о характерных точках границ уточняемого земельного участка с кадастровым номером 56:19:0502001:187 :

Система координат МСК - субъект 56, зона 2 Зона № 2

Обозначение характерных точек границ	Координаты, м				Метод определения координат	Формулы, примененные для расчета средней квадратической погрешности определения координат характерных точек границ (Mt), с подставленными в такие формулы значениями и итоговые (вычисленные) значения Mt, м	Описание закрепления точки
	содержатся в Едином государственном реестре недвижимости		определены в результате выполнения комплексных кадастровых работ				
	X	Y	X	Y			
1	2	3	4	5	6	7	8
н2390У	—	—	443 150,62	2 204 549,73	Метод спутниковых геодезических измерений (определений)	Mt = 0,10	—
н2391У	—	—	443 158,10	2 204 552,59			
н2392У	—	—	443 153,25	2 204 568,05			
н2393У	—	—	443 162,45	2 204 570,46			
н2394У	—	—	443 156,41	2 204 590,49			
н2395У	—	—	443 139,38	2 204 586,42			

1	2	3	4	5	6	7	8
н2390У	—	—	443 150,62	2 204 549,73	Метод спутниковых геодезических измерений (определений)	Mt = 0,10	—

2. Сведения о частях границ уточняемого земельного участка с кадастровым номером 56:19:0502001:187 :

Обозначение части границ		Горизонтальное проложение (S), м	Описание прохождения части границ	Сведения о согласовании местоположения границ (согласовано/спорное)
от т.	до т.			
1	2	3	4	5
н2390У	н2391У	8,01	—	согласовано
н2391У	н2392У	16,20		
н2392У	н2393У	9,51		
н2393У	н2394У	20,92		
н2394У	н2395У	17,51		
н2395У	н2390У	38,37		

3. Сведения о характеристиках уточняемого земельного участка с кадастровым номером 56:19:0502001:187 :

№ п/п	Наименование характеристики земельного участка	Значение характеристики
1	2	3
1.	Адрес земельного участка	—
1.1.	Сведения о местоположении земельного участка (при отсутствии адреса) в структурированном в соответствии с федеральной информационной адресной системой виде	Российская Федерация, Оренбургская область, Новосергиевский р-н, Кулагино с, Зеленая ул, д 6
1.2.	Дополнительные сведения о местоположении земельного участка	—
2.	Площадь земельного участка ± величина погрешности определения (вычисления) площади (Р ± ΔР), м²	500 ± 8,00
3.	Формула, примененная для вычисления предельной погрешности определения площади земельного участка, с подставленными значениями и итоговые (вычисленные) значения	3,5*0,1*√(500) = 8
4.	Площадь земельного участка согласно сведениям Единого государственного реестра недвижимости (Ркад), м²	500,00
5.	Оценка расхождения Р и Ркад (Р - Ркад), м²	0
6.	Предельный минимальный и максимальный размеры земельного участка (Рмин и Рмакс), м²	Рмин = — Рмакс = —
7.	Вид (виды) разрешенного использования	Для ведения личного подсобного хозяйства

1	2	3
7.1.	Дополнительные сведения об использовании земельного участка	—
8.	Кадастровый или иной государственный учетный номер (инвентарный) здания, сооружения, объекта незавершенного строительства, расположенного на земельном участке	—
9.	Сведения о земельных участках (землях общего пользования, территории общего пользования), посредством которых обеспечивается доступ	—
10.	Иные сведения	—

4. Пояснения к сведениям об уточняемом земельном участке с кадастровым номером 56:19:0502001:187 :

1.	—

1. Сведения о характерных точках границ уточняемого земельного участка с кадастровым номером 56:19:0502001:499 :

Система координат МСК - субъект 56, зона 2 Зона № 2

Обозначение характерных точек границ	Координаты, м				Метод определения координат	Формулы, примененные для расчета средней квадратической погрешности определения координат характерных точек границ (Mt), с подставленными в такие формулы значениями и итоговые (вычисленные) значения Mt, м	Описание закрепления точки
	содержатся в Едином государственном реестре недвижимости		определены в результате выполнения комплексных кадастровых работ				
	X	Y	X	Y			
1	2	3	4	5	6	7	8
н2396У	—	—	443 203,07	2 204 567,51	Метод спутниковых геодезических измерений (определений)	Mt = 0,10	—
н2397У	—	—	443 210,94	2 204 571,62			
н2398У	—	—	443 210,71	2 204 572,07			
н2399У	—	—	443 213,27	2 204 573,42			
н2400У	—	—	443 206,30	2 204 586,70			
н2401У	—	—	443 203,34	2 204 585,14			

1	2	3	4	5	6	7	8
н2402У	—	—	443 199,85	2 204 592,82	Метод спутниковых геодезических измерений (определений)	Mt = 0,10	—
н2403У	—	—	443 180,31	2 204 583,24			
н2404У	—	—	443 188,35	2 204 567,48			
н2405У	—	—	443 201,20	2 204 571,10			
н2396У	—	—	443 203,07	2 204 567,51			

2. Сведения о частях границ уточняемого земельного участка с кадастровым номером 56:19:0502001:499 :

Обозначение части границ		Горизонтальное проложение (S), м	Описание прохождения части границ	Сведения о согласовании местоположения границ (согласовано/спорное)
от т.	до т.			
1	2	3	4	5
н2396У	н2397У	8,88	—	согласовано
н2397У	н2398У	0,51		
н2398У	н2399У	2,89		
н2399У	н2400У	15,00		
н2400У	н2401У	3,35		
н2401У	н2402У	8,44		
н2402У	н2403У	21,76		
н2403У	н2404У	17,69		
н2404У	н2405У	13,35		
н2405У	н2396У	4,05		

3. Сведения о характеристиках уточняемого земельного участка с кадастровым номером 56:19:0502001:499 :

№ п/п	Наименование характеристики земельного участка	Значение характеристики
1	2	3
1.	Адрес земельного участка	Российская Федерация, Оренбургская область, Новосергиевский р-н, Кулагино с, Зеленая ул, д 4
1.1.	Сведения о местоположении земельного участка (при отсутствии адреса) в структурированном в соответствии с федеральной информационной адресной системой виде	—
1.2.	Дополнительные сведения о местоположении земельного участка	—

1	2	3
2.	Площадь земельного участка ± величина погрешности определения (вычисления) площади (Р ± ΔР), м²	500 ± 8,00
3.	Формула, примененная для вычисления предельной погрешности определения площади земельного участка, с подставленными значениями и итоговые (вычисленные) значения	3,5*0,1*√(500) = 8
4.	Площадь земельного участка согласно сведениям Единого государственного реестра недвижимости (Ркад), м²	500,00
5.	Оценка расхождения Р и Ркад (Р - Ркад), м²	0
6.	Предельный минимальный и максимальный размеры земельного участка (Рмин и Рмакс), м²	Рмин = — Рмакс = —
7.	Вид (виды) разрешенного использования	Личное подсобное хозяйство
7.1.	Дополнительные сведения об использовании земельного участка	—
8.	Кадастровый или иной государственный учетный номер (инвентарный) здания, сооружения, объекта незавершенного строительства, расположенного на земельном участке	56:19:0502001:937
9.	Сведения о земельных участках (землях общего пользования, территории общего пользования), посредством которых обеспечивается доступ	—
10.	Иные сведения	—

4. Пояснения к сведениям об уточняемом земельном участке с кадастровым номером 56:19:0502001:499 :

1.	—

1. Сведения о характерных точках границ уточняемого земельного участка с кадастровым номером 56:19:0502001:189 :

Система координат МСК - субъект 56, зона 2 Зона № 2

Обозначение характерных точек границ	Координаты, м				Метод определения координат	Формулы, примененные для расчета средней квадратической погрешности определения координат характерных точек границ (Mt), с подставленными в такие формулы значениями и итоговые (вычисленные) значения Mt, м	Описание закрепления точки
	содержатся в Едином государственном реестре недвижимости		определены в результате выполнения комплексных кадастровых работ				
	X	Y	X	Y			
1	2	3	4	5	6	7	8

1	2	3	4	5	6	7	8
н2414У	—	—	443 234,85	2 204 555,70	Метод спутниковых геодезических измерений (определений)	Mt = 0,10	—
н2415У	—	—	443 253,26	2 204 561,33			
н2416У	—	—	443 248,07	2 204 577,77			
н2419У	—	—	443 225,10	2 204 574,09			
н2417У	—	—	443 217,93	2 204 566,94			
н2420У	—	—	443 223,90	2 204 561,48			
н2418У	—	—	443 234,09	2 204 557,58			
н2414У	—	—	443 234,85	2 204 555,70			

2. Сведения о частях границ уточняемого земельного участка с кадастровым номером 56:19:0502001:189 :

Обозначение части границ		Горизонтальное проложение (S), м	Описание прохождения части границ	Сведения о согласовании местоположения границ (согласовано/спорное)
от т.	до т.			
1	2	3	4	5
н2414У	н2415У	19,25	—	согласовано
н2415У	н2416У	17,24		
н2416У	н2419У	23,26		
н2419У	н2417У	10,13		
н2417У	н2420У	8,09		
н2420У	н2418У	10,91		
н2418У	н2414У	2,03		

3. Сведения о характеристиках уточняемого земельного участка с кадастровым номером 56:19:0502001:189 :

№ п/п	Наименование характеристики земельного участка	Значение характеристики
1	2	3

1	2	3
1.	Адрес земельного участка	
1.1.	Сведения о местоположении земельного участка (при отсутствии адреса) в структурированном в соответствии с федеральной информационной адресной системой виде	—
1.2.	Дополнительные сведения о местоположении земельного участка	—
2.	Площадь земельного участка ± величина погрешности определения (вычисления) площади (Р ± ΔР), м²	500 ± 8,00
3.	Формула, примененная для вычисления предельной погрешности определения площади земельного участка, с подставленными значениями и итоговые (вычисленные) значения	3,5*0,1*√(500) = 8
4.	Площадь земельного участка согласно сведениям Единого государственного реестра недвижимости (Ркад), м²	500,00
5.	Оценка расхождения Р и Ркад (Р - Ркад), м²	0
6.	Предельный минимальный и максимальный размеры земельного участка (Рмин и Рмакс), м²	Рмин = — Рмакс = —
7.	Вид (виды) разрешенного использования	Для ведения личного подсобного хозяйства
7.1.	Дополнительные сведения об использовании земельного участка	—
8.	Кадастровый или иной государственный учетный номер (инвентарный) здания, сооружения, объекта незавершенного строительства, расположенного на земельном участке	—
9.	Сведения о земельных участках (землях общего пользования, территории общего пользования), посредством которых обеспечивается доступ	—
10.	Иные сведения	—
4. Пояснения к сведениям об уточняемом земельном участке с кадастровым номером		56:19:0502001:189 :
1.	—	

1. Сведения о характерных точках границ уточняемого земельного участка с кадастровым номером 56:19:0502001:672 :

Система координат МСК - субъект 56, зона 2 Зона № 2

Обозначение характерных точек границ	Координаты, м				Метод определения координат	Формулы, примененные для расчета средней квадратической погрешности определения координат характерных точек границ (Mt), с подставленными в такие формулы значениями и итоговые (вычисленные) значения Mt, м	Описание закрепления точки
	содержатся в Едином государственном реестре недвижимости		определены в результате выполнения комплексных кадастровых работ				
	X	Y	X	Y			
1	2	3	4	5	6	7	8
2421	—	—	441 362,94	2 203 702,56	Метод спутниковых геодезических измерений (определений)	0,10	—
н2422У	—	—	441 361,21	2 203 734,64		Mt = 0,09	
2423	—	—	441 324,97	2 203 731,57		0,10	
2424	—	—	441 326,42	2 203 703,67			
2426	—	—	441 341,94	2 203 702,78			
2425	—	—	441 342,07	2 203 703,83			
2421	—	—	441 362,94	2 203 702,56			

2. Сведения о частях границ уточняемого земельного участка с кадастровым номером 56:19:0502001:672 :

Обозначение части границ		Горизонтальное проложение (S), м	Описание прохождения части границ	Сведения о согласовании местоположения границ (согласовано/спорное)
от т.	до т.			
1	2	3	4	5
2421	н2422У	32,13	—	согласовано
н2422У	2423	36,37		
2423	2424	27,94		
2424	2426	15,55		
2426	2425	1,06		
2425	2421	20,91		

3. Сведения о характеристиках уточняемого земельного участка с кадастровым номером 56:19:0502001:672 :		
№ п/п	Наименование характеристики земельного участка	Значение характеристики
1	2	3
1.	Адрес земельного участка	—
1.1.	Сведения о местоположении земельного участка (при отсутствии адреса) в структурированном в соответствии с федеральной информационной адресной системой виде	Российская Федерация, Оренбургская область, Новосергиевский р-н, Кулагино с, Бригадный пер, д 5
1.2.	Дополнительные сведения о местоположении земельного участка	—
2.	Площадь земельного участка ± величина погрешности определения (вычисления) площади (Р ± ΔР), м²	1 089 ± 12,00
3.	Формула, примененная для вычисления предельной погрешности определения площади земельного участка, с подставленными значениями и итоговые (вычисленные) значения	3,5*0,1*√(1089) = 12
4.	Площадь земельного участка согласно сведениям Единого государственного реестра недвижимости (Ркад), м²	900,00
5.	Оценка расхождения Р и Ркад (Р - Ркад), м²	189
6.	Предельный минимальный и максимальный размеры земельного участка (Рмин и Рмакс), м²	Рмин = — Рмакс = —
7.	Вид (виды) разрешенного использования	Личное подсобное хозяйство
7.1.	Дополнительные сведения об использовании земельного участка	—
8.	Кадастровый или иной государственный учетный номер (инвентарный) здания, сооружения, объекта незавершенного строительства, расположенного на земельном участке	—
9.	Сведения о земельных участках (землях общего пользования, территории общего пользования), посредством которых обеспечивается доступ	—
10.	Иные сведения	—
4. Пояснения к сведениям об уточняемом земельном участке с кадастровым номером 56:19:0502001:672 :		
1.	—	

1. Сведения о характерных точках границ уточняемого земельного участка с кадастровым номером 56:19:0502001:670 :

Система координат МСК - субъект 56, зона 2 Зона № 2

Обозначение характерных точек границ	Координаты, м				Метод определения координат	Формулы, примененные для расчета средней квадратической погрешности определения координат характерных точек границ (Mt), с подставленными в такие формулы значениями и итоговые (вычисленные) значения Mt, м	Описание закрепления точки
	содержатся в Едином государственном реестре недвижимости		определены в результате выполнения комплексных кадастровых работ				
	X	Y	X	Y			
1	2	3	4	5	6	7	8
н2430У	—	—	441 363,85	2 203 761,36	Метод спутниковых геодезических измерений (определений)	Mt = 0,10	—
н2439У	—	—	441 361,62	2 203 795,56			
н2443У	—	—	441 343,36	2 203 794,77			
н2449У	—	—	441 343,29	2 203 785,86			
н2444У	—	—	441 333,42	2 203 785,97			
н2446У	—	—	441 332,72	2 203 768,57			
н2448У	—	—	441 333,35	2 203 755,50			
н2430У	—	—	441 363,85	2 203 761,36			

2. Сведения о частях границ уточняемого земельного участка с кадастровым номером 56:19:0502001:670 :

Обозначение части границ		Горизонтальное проложение (S), м	Описание прохождения части границ	Сведения о согласовании местоположения границ (согласовано/спорное)
от т.	до т.			
1	2	3	4	5
н2430У	н2439У	34,27	—	согласовано
н2439У	н2443У	18,28		
н2443У	н2449У	8,91		
н2449У	н2444У	9,87		

1	2	3	4	5
н2444У	н2446У	17,41	—	согласовано
н2446У	н2448У	13,09		
н2448У	н2430У	31,06		

3. Сведения о характеристиках уточняемого земельного участка с кадастровым номером 56:19:0502001:670 :

№ п/п	Наименование характеристики земельного участка	Значение характеристики
1	2	3
1.	Адрес земельного участка	—
1.1.	Сведения о местоположении земельного участка (при отсутствии адреса) в структурированном в соответствии с федеральной информационной адресной системой виде	Российская Федерация, Оренбургская область, Новосергиевский р-н, Кулагино с, Бригадный пер, д 1
1.2.	Дополнительные сведения о местоположении земельного участка	—
2.	Площадь земельного участка ± величина погрешности определения (вычисления) площади (Р ± ΔР), м²	1 000 ± 11,00
3.	Формула, примененная для вычисления предельной погрешности определения площади земельного участка, с подставленными значениями и итоговые (вычисленные) значения	3,5*0,1*√(1000) = 11
4.	Площадь земельного участка согласно сведениям Единого государственного реестра недвижимости (Ркад), м²	1 000,00
5.	Оценка расхождения Р и Ркад (Р - Ркад), м²	0
6.	Предельный минимальный и максимальный размеры земельного участка (Рмин и Рмакс), м²	Рмин = — Рмакс = —
7.	Вид (виды) разрешенного использования	Личное подсобное хозяйство
7.1.	Дополнительные сведения об использовании земельного участка	—
8.	Кадастровый или иной государственный учетный номер (инвентарный) здания, сооружения, объекта незавершенного строительства, расположенного на земельном участке	—
9.	Сведения о земельных участках (землях общего пользования, территории общего пользования), посредством которых обеспечивается доступ	—
10.	Иные сведения	—

4. Пояснения к сведениям об уточняемом земельном участке с кадастровым номером 56:19:0502001:670 :

1.	—

1. Сведения о характерных точках границ уточняемого земельного участка с кадастровым номером 56:19:0502001:674 :

Система координат МСК - субъект 56, зона 2 Зона № 2

Обозначение характерных точек границ	Координаты, м				Метод определения координат	Формулы, примененные для расчета средней квадратической погрешности определения координат характерных точек границ (Mt), с подставленными в такие формулы значениями и итоговые (вычисленные) значения Mt, м	Описание закрепления точки
	содержатся в Едином государственном реестре недвижимости		определены в результате выполнения комплексных кадастровых работ				
	X	Y	X	Y			
1	2	3	4	5	6	7	8
н2464У	—	—	441 391,12	2 203 737,65	Аналитический метод	Mt = 0,10	—
н2465У	—	—	441 422,30	2 203 747,13	Метод спутниковых геодезических измерений (определений)		
н2450У	—	—	441 415,94	2 203 773,27			
н2467У	—	—	441 385,42	2 203 766,75			
н2464У	—	—	441 391,12	2 203 737,65	Аналитический метод		

2. Сведения о частях границ уточняемого земельного участка с кадастровым номером 56:19:0502001:674 :

Обозначение части границ		Горизонтальное проложение (S), м	Описание прохождения части границ	Сведения о согласовании местоположения границ (согласовано/спорное)
от т.	до т.			
1	2	3	4	5
н2464У	н2465У	32,59	—	согласовано
н2465У	н2450У	26,90		
н2450У	н2467У	31,21		
н2467У	н2464У	29,65		

3. Сведения о характеристиках уточняемого земельного участка с кадастровым номером 56:19:0502001:674 :

№ п/п	Наименование характеристики земельного участка	Значение характеристики
1	2	3

1	2	3
1.	Адрес земельного участка	—
1.1.	Сведения о местоположении земельного участка (при отсутствии адреса) в структурированном в соответствии с федеральной информационной адресной системой виде	Российская Федерация, Оренбургская область, Новосергиевский р-н, Кулагино с, Бригадный пер, д 4
1.2.	Дополнительные сведения о местоположении земельного участка	—
2.	Площадь земельного участка ± величина погрешности определения (вычисления) площади (Р ± ΔР), м²	900 ± 11,00
3.	Формула, примененная для вычисления предельной погрешности определения площади земельного участка, с подставленными значениями и итоговые (вычисленные) значения	3,5*0,1*√(900) = 11
4.	Площадь земельного участка согласно сведениям Единого государственного реестра недвижимости (Ркад), м²	900,00
5.	Оценка расхождения Р и Ркад (Р - Ркад), м²	0
6.	Предельный минимальный и максимальный размеры земельного участка (Рмин и Рмакс), м²	Рмин = — Рмакс = —
7.	Вид (виды) разрешенного использования	Личное подсобное хозяйство
7.1.	Дополнительные сведения об использовании земельного участка	—
8.	Кадастровый или иной государственный учетный номер (инвентарный) здания, сооружения, объекта незавершенного строительства, расположенного на земельном участке	—
9.	Сведения о земельных участках (землях общего пользования, территории общего пользования), посредством которых обеспечивается доступ	—
10.	Иные сведения	—
4. Пояснения к сведениям об уточняемом земельном участке с кадастровым номером	56:19:0502001:674 :	
1.	—	

1. Сведения о характерных точках границ уточняемого земельного участка с кадастровым номером 56:19:0502001:676 :

Система координат МСК - субъект 56, зона 2 Зона № 2

Обозначение характерных точек границ	Координаты, м				Метод определения координат	Формулы, примененные для расчета средней квадратической погрешности определения координат характерных точек границ (Mt), с подставленными в такие формулы значениями и итоговые (вычисленные) значения Mt, м	Описание закрепления точки
	содержатся в Едином государственном реестре недвижимости		определены в результате выполнения комплексных кадастровых работ				
	X	Y	X	Y			
1	2	3	4	5	6	7	8
н2487У	—	—	441 506,18	2 203 709,47	Метод спутниковых геодезических измерений (определений)	Mt = 0,10	—
н2488У	—	—	441 502,85	2 203 740,80			
н2480У	—	—	441 483,46	2 203 738,96			
н2479У	—	—	441 487,53	2 203 713,82			
н2478У	—	—	441 488,54	2 203 706,32			
н2487У	—	—	441 506,18	2 203 709,47			

2. Сведения о частях границ уточняемого земельного участка с кадастровым номером 56:19:0502001:676 :

Обозначение части границ		Горизонтальное проложение (S), м	Описание прохождения части границ	Сведения о согласовании местоположения границ (согласовано/спорное)
от т.	до т.			
1	2	3	4	5
н2487У	н2488У	31,51	—	согласовано
н2488У	н2480У	19,48		
н2480У	н2479У	25,47		
н2479У	н2478У	7,57		
н2478У	н2487У	17,92		

3. Сведения о характеристиках уточняемого земельного участка с кадастровым номером 56:19:0502001:676 :

№ п/п	Наименование характеристики земельного участка	Значение характеристики
1	2	3

1	2	3
1.	Адрес земельного участка	—
1.1.	Сведения о местоположении земельного участка (при отсутствии адреса) в структурированном в соответствии с федеральной информационной адресной системой виде	Российская Федерация, Оренбургская область, Новосергиевский р-н, Кулагино с, Бригадный пер, д 10
1.2.	Дополнительные сведения о местоположении земельного участка	—
2.	Площадь земельного участка ± величина погрешности определения (вычисления) площади (Р ± ΔР), м²	600 ± 9,00
3.	Формула, примененная для вычисления предельной погрешности определения площади земельного участка, с подставленными значениями и итоговые (вычисленные) значения	3,5*0,1*√(600) = 9
4.	Площадь земельного участка согласно сведениям Единого государственного реестра недвижимости (Ркад), м²	600,00
5.	Оценка расхождения Р и Ркад (Р - Ркад), м²	0
6.	Предельный минимальный и максимальный размеры земельного участка (Рмин и Рмакс), м²	Рмин = — Рмакс = —
7.	Вид (виды) разрешенного использования	Личное подсобное хозяйство
7.1.	Дополнительные сведения об использовании земельного участка	—
8.	Кадастровый или иной государственный учетный номер (инвентарный) здания, сооружения, объекта незавершенного строительства, расположенного на земельном участке	—
9.	Сведения о земельных участках (землях общего пользования, территории общего пользования), посредством которых обеспечивается доступ	—
10.	Иные сведения	—
4. Пояснения к сведениям об уточняемом земельном участке с кадастровым номером	56:19:0502001:676 :	
1.	—	

1. Сведения о характерных точках границ уточняемого земельного участка с кадастровым номером 56:19:0502001:675 :

Система координат МСК - субъект 56, зона 2 Зона № 2

Обозначение характерных точек границ	Координаты, м				Метод определения координат	Формулы, примененные для расчета средней квадратической погрешности определения координат характерных точек границ (Mt), с подставленными в такие формулы значениями и итоговые (вычисленные) значения Mt, м	Описание закрепления точки
	содержатся в Едином государственном реестре недвижимости		определены в результате выполнения комплексных кадастровых работ				
	X	Y	X	Y			
1	2	3	4	5	6	7	8
н2478У	—	—	441 488,54	2 203 706,32	Метод спутниковых геодезических измерений (определений)	Mt = 0,10	—
н2479У	—	—	441 487,53	2 203 713,82			
н2480У	—	—	441 483,46	2 203 738,96			
н2481У	—	—	441 482,03	2 203 739,43			
н2482У	—	—	441 481,36	2 203 743,96			
н2483У	—	—	441 459,83	2 203 740,78			
н2484У	—	—	441 460,44	2 203 737,29			
н2485У	—	—	441 454,77	2 203 736,26			
н2486У	—	—	441 459,37	2 203 701,37			
н2478У	—	—	441 488,54	2 203 706,32			

2. Сведения о частях границ уточняемого земельного участка с кадастровым номером 56:19:0502001:675 :

Обозначение части границ		Горизонтальное проложение (S), м	Описание прохождения части границ	Сведения о согласовании местоположения границ (согласовано/спорное)
от т.	до т.			
1	2	3	4	5

1	2	3	4	5
н2478У	н2479У	7,57	—	согласовано
н2479У	н2480У	25,47		
н2480У	н2481У	1,51		
н2481У	н2482У	4,58		
н2482У	н2483У	21,76		
н2483У	н2484У	3,54		
н2484У	н2485У	5,76		
н2485У	н2486У	35,19		
н2486У	н2478У	29,59		

3. Сведения о характеристиках уточняемого земельного участка с кадастровым номером 56:19:0502001:675 :

№ п/п	Наименование характеристики земельного участка	Значение характеристики
1	2	3
1.	Адрес земельного участка	—
1.1.	Сведения о местоположении земельного участка (при отсутствии адреса) в структурированном в соответствии с федеральной информационной адресной системой виде	Российская Федерация, Оренбургская область, Новосергиевский р-н, Кулагино с, Бригадный пер, д 10
1.2.	Дополнительные сведения о местоположении земельного участка	—
2.	Площадь земельного участка ± величина погрешности определения (вычисления) площади (Р ± ΔР), м²	1 100 ± 12,00
3.	Формула, примененная для вычисления предельной погрешности определения площади земельного участка, с подставленными значениями и итоговые (вычисленные) значения	3,5*0,1*√(1100) = 12
4.	Площадь земельного участка согласно сведениям Единого государственного реестра недвижимости (Ркад), м²	1 100,00
5.	Оценка расхождения Р и Ркад (Р - Ркад), м²	0
6.	Предельный минимальный и максимальный размеры земельного участка (Рмин и Рмакс), м²	Рмин = — Рмакс = —
7.	Вид (виды) разрешенного использования	Личное подсобное хозяйство
7.1.	Дополнительные сведения об использовании земельного участка	—
8.	Кадастровый или иной государственный учетный номер (инвентарный) здания, сооружения, объекта незавершенного строительства, расположенного на земельном участке	—

1	2	3
9.	Сведения о земельных участках (землях общего пользования, территории общего пользования), посредством которых обеспечивается доступ	—
10.	Иные сведения	—

4. Пояснения к сведениям об уточняемом земельном участке с кадастровым номером 56:19:0502001:675 :

1.	—

1. Сведения о характерных точках границ уточняемого земельного участка с кадастровым номером 56:19:0502001:641 :

Система координат МСК - субъект 56, зона 2 Зона № 2

Обозначение характерных точек границ	Координаты, м				Метод определения координат	Формулы, примененные для расчета средней квадратической погрешности определения координат характерных точек границ (Mt), с подставленными в такие формулы значениями и итоговые (вычисленные) значения Mt, м	Описание закрепления точки
	содержатся в Едином государственном реестре недвижимости		определены в результате выполнения комплексных кадастровых работ				
	X	Y	X	Y			
1	2	3	4	5	6	7	8
н2494У	—	—	441 524,95	2 203 813,81	Метод спутниковых геодезических измерений (определений)	Mt = 0,10	—
н2501У	—	—	441 530,65	2 203 833,47			
н2495У	—	—	441 532,06	2 203 840,99			
н2496У	—	—	441 529,79	2 203 841,38			
н2497У	—	—	441 530,53	2 203 846,68			
н2498У	—	—	441 514,27	2 203 845,99			
2499	—	—	441 513,34	2 203 830,74	Аналитический метод	0,10	
2500	—	—	441 510,20	2 203 817,73			
н2494У	—	—	441 524,95	2 203 813,81	Метод спутниковых геодезических измерений (определений)	Mt = 0,10	

2. Сведения о частях границ уточняемого земельного участка с кадастровым номером 56:19:0502001:641 :

Обозначение части границ		Горизонтальное проложение (S), м	Описание прохождения части границ	Сведения о согласовании местоположения границ (согласовано/спорное)
от т.	до т.			
1	2	3	4	5
н2494У	н2501У	20,47	—	согласовано
н2501У	н2495У	7,65		
н2495У	н2496У	2,30		
н2496У	н2497У	5,35		
н2497У	н2498У	16,27		
н2498У	2499	15,28		
2499	2500	13,38		
2500	н2494У	15,26		

3. Сведения о характеристиках уточняемого земельного участка с кадастровым номером 56:19:0502001:641 :

№ п/п	Наименование характеристики земельного участка	Значение характеристики
1	2	3
1.	Адрес земельного участка	—
1.1.	Сведения о местоположении земельного участка (при отсутствии адреса) в структурированном в соответствии с федеральной информационной адресной системой виде	Российская Федерация, Оренбургская область, Новосергиевский р-н, Кулагино с, Рязанова ул, д 1
1.2.	Дополнительные сведения о местоположении земельного участка	—
2.	Площадь земельного участка ± величина погрешности определения (вычисления) площади (Р ± ΔР), м²	506 ± 8,00
3.	Формула, примененная для вычисления предельной погрешности определения площади земельного участка, с подставленными значениями и итоговые (вычисленные) значения	3,5*0,1*√(506) = 8
4.	Площадь земельного участка согласно сведениям Единого государственного реестра недвижимости (Ркад), м²	500,00
5.	Оценка расхождения Р и Ркад (Р - Ркад), м²	6
6.	Предельный минимальный и максимальный размеры земельного участка (Рмин и Рмакс), м²	Рмин = — Рмакс = —
7.	Вид (виды) разрешенного использования	Личное подсобное хозяйство
7.1.	Дополнительные сведения об использовании земельного участка	—

1	2	3
8.	Кадастровый или иной государственный учетный номер (инвентарный) здания, сооружения, объекта незавершенного строительства, расположенного на земельном участке	—
9.	Сведения о земельных участках (землях общего пользования, территории общего пользования), посредством которых обеспечивается доступ	—
10.	Иные сведения	—

4. Пояснения к сведениям об уточняемом земельном участке с кадастровым номером 56:19:0502001:641 :

1.	—

1. Сведения о характерных точках границ уточняемого земельного участка с кадастровым номером 56:19:0502001:646 :

Система координат МСК - субъект 56, зона 2 Зона № 2

Обозначение характерных точек границ	Координаты, м				Метод определения координат	Формулы, примененные для расчета средней квадратической погрешности определения координат характерных точек границ (Mt), с подставленными в такие формулы значениями и итоговые (вычисленные) значения Mt, м	Описание закрепления точки
	содержатся в Едином государственном реестре недвижимости		определены в результате выполнения комплексных кадастровых работ				
	X	Y	X	Y			
1	2	3	4	5	6	7	8
2563	—	—	441 343,18	2 203 803,31	Метод спутниковых геодезических измерений (определений)	Mt = 0,10	—
2564	—	—	441 339,57	2 203 871,63			
н2580У	—	—	441 330,67	2 203 871,28			
н2579У	—	—	441 330,64	2 203 868,38			
н2578У	—	—	441 326,71	2 203 867,72			
н2444У	—	—	441 333,42	2 203 785,97			
н2449У	—	—	441 343,29	2 203 785,86			

1	2	3	4	5	6	7	8
н2443У	—	—	441 343,36	2 203 794,77	Метод спутниковых геодезических измерений (определений)	Mt = 0,10	—
2563	—	—	441 343,18	2 203 803,31			

2. Сведения о частях границ уточняемого земельного участка с кадастровым номером 56:19:0502001:646 :

Обозначение части границ		Горизонтальное проложение (S), м	Описание прохождения части границ	Сведения о согласовании местоположения границ (согласовано/спорное)
от т.	до т.			
1	2	3	4	5
2563	2564	68,42	—	согласовано
2564	н2580У	8,91		
н2580У	н2579У	2,90		
н2579У	н2578У	3,99		
н2578У	н2444У	82,02		
н2444У	н2449У	9,87		
н2449У	н2443У	8,91		
н2443У	2563	8,54		

3. Сведения о характеристиках уточняемого земельного участка с кадастровым номером 56:19:0502001:646 :

№ п/п	Наименование характеристики земельного участка	Значение характеристики
1	2	3
1.	Адрес земельного участка	—
1.1.	Сведения о местоположении земельного участка (при отсутствии адреса) в структурированном в соответствии с федеральной информационной адресной системой виде	Российская Федерация, Оренбургская область, Новосергиевский р-н, Кулагино с, Рязанова ул, д 25
1.2.	Дополнительные сведения о местоположении земельного участка	—
2.	Площадь земельного участка ± величина погрешности определения (вычисления) площади (Р ± ΔР), м²	1 000 ± 11,00
3.	Формула, примененная для вычисления предельной погрешности определения площади земельного участка, с подставленными значениями и итоговые (вычисленные) значения	3,5*0,1*√(1000) = 11
4.	Площадь земельного участка согласно сведениям Единого государственного реестра недвижимости (Ркад), м²	1 000,00
5.	Оценка расхождения Р и Ркад (Р - Ркад), м²	0

1	2	3
6.	Предельный минимальный и максимальный размеры земельного участка (Рмин и Рмакс), м²	Рмин = Рмин = 600 Рмакс = Рмакс = 2 000
7.	Вид (виды) разрешенного использования	Личное подсобное хозяйство
7.1.	Дополнительные сведения об использовании земельного участка	—
8.	Кадастровый или иной государственный учетный номер (инвентарный) здания, сооружения, объекта незавершенного строительства, расположенного на земельном участке	—
9.	Сведения о земельных участках (землях общего пользования, территории общего пользования), посредством которых обеспечивается доступ	—
10.	Иные сведения	—

4. Пояснения к сведениям об уточняемом земельном участке с кадастровым номером 56:19:0502001:646 :

1.	—

1. Сведения о характерных точках границ уточняемого земельного участка с кадастровым номером 56:19:0502001:648 :

Система координат МСК - субъект 56, зона 2 Зона № 2

Обозначение характерных точек границ	Координаты, м				Метод определения координат	Формулы, примененные для расчета средней квадратической погрешности определения координат характерных точек границ (Mt), с подставленными в такие формулы значениями и итоговые (вычисленные) значения Mt, м	Описание закрепления точки
	содержатся в Едином государственном реестре недвижимости		определены в результате выполнения комплексных кадастровых работ				
	X	Y	X	Y			
1	2	3	4	5	6	7	8
н2585У	—	—	441 278,16	2 203 816,34	Метод спутниковых геодезических измерений (определений)	Mt = 0,10	—
н2587У	—	—	441 273,18	2 203 862,55			
н2590У	—	—	441 264,14	2 203 861,31			
н2591У	—	—	441 264,38	2 203 858,52			

1	2	3	4	5	6	7	8
н2588У	—	—	441 259,79	2 203 858,04	Метод спутниковых геодезических измерений (определений)	Mt = 0,10	—
н2589У	—	—	441 265,71	2 203 814,81			
н2585У	—	—	441 278,16	2 203 816,34			

2. Сведения о частях границ уточняемого земельного участка с кадастровым номером 56:19:0502001:648 :

Обозначение части границ		Горизонтальное проложение (S), м	Описание прохождения части границ	Сведения о согласовании местоположения границ (согласовано/спорное)
от т.	до т.			
1	2	3	4	5
н2585У	н2587У	46,48	—	согласовано
н2587У	н2590У	9,12		
н2590У	н2591У	2,80		
н2591У	н2588У	4,62		
н2588У	н2589У	43,63		
н2589У	н2585У	12,54		

3. Сведения о характеристиках уточняемого земельного участка с кадастровым номером 56:19:0502001:648 :

№ п/п	Наименование характеристики земельного участка	Значение характеристики
1	2	3
1.	Адрес земельного участка	—
1.1.	Сведения о местоположении земельного участка (при отсутствии адреса) в структурированном в соответствии с федеральной информационной адресной системой виде	Российская Федерация, Оренбургская область, Новосергиевский р-н, Кулагино с, Рязанова ул, д 33
1.2.	Дополнительные сведения о местоположении земельного участка	—
2.	Площадь земельного участка ± величина погрешности определения (вычисления) площади (Р ± ΔР), м²	600 ± 9,00
3.	Формула, примененная для вычисления предельной погрешности определения площади земельного участка, с подставленными значениями и итоговые (вычисленные) значения	3,5*0,1*√(600) = 9
4.	Площадь земельного участка согласно сведениям Единого государственного реестра недвижимости (Ркад), м²	600,00
5.	Оценка расхождения Р и Ркад (Р - Ркад), м²	0

1	2	3
6.	Предельный минимальный и максимальный размеры земельного участка (Рмин и Рмакс), м²	Рмин = — Рмакс = —
7.	Вид (виды) разрешенного использования	Личное подсобное хозяйство
7.1.	Дополнительные сведения об использовании земельного участка	—
8.	Кадастровый или иной государственный учетный номер (инвентарный) здания, сооружения, объекта незавершенного строительства, расположенного на земельном участке	—
9.	Сведения о земельных участках (землях общего пользования, территории общего пользования), посредством которых обеспечивается доступ	—
10.	Иные сведения	—

4. Пояснения к сведениям об уточняемом земельном участке с кадастровым номером 56:19:0502001:648 :

1.	—

1. Сведения о характерных точках границ уточняемого земельного участка с кадастровым номером 56:19:0502001:469 :

Система координат МСК - субъект 56, зона 2 Зона № 2

Обозначение характерных точек границ	Координаты, м				Метод определения координат	Формулы, примененные для расчета средней квадратической погрешности определения координат характерных точек границ (Mt), с подставленными в такие формулы значениями и итоговые (вычисленные) значения Mt, м	Описание закрепления точки
	содержатся в Едином государственном реестре недвижимости		определены в результате выполнения комплексных кадастровых работ				
	X	Y	X	Y			
1	2	3	4	5	6	7	8
2602	441 243,49	2 203 780,58	441 245,09	2 203 785,72	Метод спутниковых геодезических измерений (определений)	Mt = 0,10	—
2603	441 241,54	2 203 790,82	441 243,10	2 203 799,14			
2598/н2598	441 231,31	2 203 852,26	441 231,31	2 203 852,26			Долговременный межевой знак
2604	441 230,64	2 203 854,42	441 230,21	2 203 855,47			—

1	2	3	4	5	6	7	8
2605	441 223,22	2 203 852,55	441 222,49	2 203 853,50	Метод спутниковых геодезических измерений (определений)	Mt = 0,10	—
2606	441 223,84	2 203 849,70	441 223,17	2 203 850,89			
2607	441 217,50	2 203 848,12	441 217,42	2 203 849,82			
2608	441 229,78	2 203 783,27	441 229,78	2 203 783,27			
2602	441 243,49	2 203 780,58	441 245,09	2 203 785,72			

2. Сведения о частях границ уточняемого земельного участка с кадастровым номером 56:19:0502001:469 :

Обозначение части границ		Горизонтальное проложение (S), м	Описание прохождения части границ	Сведения о согласовании местоположения границ (согласовано/спорное)
от т.	до т.			
1	2	3	4	5
2602	2603	13,57	—	согласовано
2603	н2598	54,41		
н2598	2604	3,39		
2604	2605	7,97		
2605	2606	2,70		
2606	2607	5,85		
2607	2608	67,69		
2608	2602	15,50		

3. Сведения о характеристиках уточняемого земельного участка с кадастровым номером 56:19:0502001:469 :

№ п/п	Наименование характеристики земельного участка	Значение характеристики
1	2	3
1.	Адрес земельного участка	—
1.1.	Сведения о местоположении земельного участка (при отсутствии адреса) в структурированном в соответствии с федеральной информационной адресной системой виде	Российская Федерация, Оренбургская область, Новосергиевский р-н, Кулагино с, Рязанова ул, д 39
1.2.	Дополнительные сведения о местоположении земельного участка	—
2.	Площадь земельного участка ± величина погрешности определения (вычисления) площади (Р ± ΔР), м²	1 055 ± 11,00

1	2	3
3.	Формула, примененная для вычисления предельной погрешности определения площади земельного участка, с подставленными значениями и итоговые (вычисленные) значения	3,5*0,1*√(1055) = 11
4.	Площадь земельного участка согласно сведениям Единого государственного реестра недвижимости (Ркад), м²	1 055,00
5.	Оценка расхождения Р и Ркад (Р - Ркад), м²	0
6.	Предельный минимальный и максимальный размеры земельного участка (Рмин и Рмакс), м²	Рмин = — Рмакс = —
7.	Вид (виды) разрешенного использования	Для ведения личного подсобного хозяйства
7.1.	Дополнительные сведения об использовании земельного участка	—
8.	Кадастровый или иной государственный учетный номер (инвентарный) здания, сооружения, объекта незавершенного строительства, расположенного на земельном участке	—
9.	Сведения о земельных участках (землях общего пользования, территории общего пользования), посредством которых обеспечивается доступ	—
10.	Иные сведения	—

4. Пояснения к сведениям об уточняемом земельном участке с кадастровым номером 56:19:0502001:469 :

1.	—

1. Сведения о характерных точках границ уточняемого земельного участка с кадастровым номером 56:19:0502001:557 :

Система координат МСК - субъект 56, зона 2 Зона № 2

Обозначение характерных точек границ	Координаты, м				Метод определения координат	Формулы, примененные для расчета средней квадратической погрешности определения координат характерных точек границ (Mt), с подставленными в такие формулы значениями и итоговые (вычисленные) значения Mt, м	Описание закрепления точки
	содержатся в Едином государственном реестре недвижимости		определены в результате выполнения комплексных кадастровых работ				
	X	Y	X	Y			
1	2	3	4	5	6	7	8
н2647У	—	—	441 170,00	2 203 782,28	Метод спутниковых геодезических измерений (определений)	Mt = 0,10	—

1	2	3	4	5	6	7	8
н2646У	—	—	441 160,77	2 203 812,66	Метод спутниковых геодезических измерений (определений)	Mt = 0,10	—
н2645У	—	—	441 155,13	2 203 827,02			
н2653У	—	—	441 140,89	2 203 822,07			
н2654У	—	—	441 147,65	2 203 806,06			
н2655У	—	—	441 159,33	2 203 764,64			
н2656У	—	—	441 172,42	2 203 766,97			
н2647У	—	—	441 170,00	2 203 782,28			

2. Сведения о частях границ уточняемого земельного участка с кадастровым номером 56:19:0502001:557 :

Обозначение части границ		Горизонтальное проложение (S), м	Описание прохождения части границ	Сведения о согласовании местоположения границ (согласовано/спорное)
от т.	до т.			
1	2	3	4	5
н2647У	н2646У	31,75	—	согласовано
н2646У	н2645У	15,43		
н2645У	н2653У	15,08		
н2653У	н2654У	17,38		
н2654У	н2655У	43,04		
н2655У	н2656У	13,30		
н2656У	н2647У	15,50		

3. Сведения о характеристиках уточняемого земельного участка с кадастровым номером 56:19:0502001:557 :

№ п/п	Наименование характеристики земельного участка	Значение характеристики
1	2	3
1.	Адрес земельного участка	—
1.1.	Сведения о местоположении земельного участка (при отсутствии адреса) в структурированном в соответствии с федеральной информационной адресной системой виде	Российская Федерация, Оренбургская область, Новосергиевский р-н, Кулагино с, Рязанова ул, д 47
1.2.	Дополнительные сведения о местоположении земельного участка	—

1	2	3
2.	Площадь земельного участка ± величина погрешности определения (вычисления) площади (Р ± ΔР), м²	900 ± 11,00
3.	Формула, примененная для вычисления предельной погрешности определения площади земельного участка, с подставленными значениями и итоговые (вычисленные) значения	3,5*0,1*√(900) = 11
4.	Площадь земельного участка согласно сведениям Единого государственного реестра недвижимости (Ркад), м²	900,00
5.	Оценка расхождения Р и Ркад (Р - Ркад), м²	0
6.	Предельный минимальный и максимальный размеры земельного участка (Рмин и Рмакс), м²	Рмин = — Рмакс = —
7.	Вид (виды) разрешенного использования	Личное подсобное хозяйство
7.1.	Дополнительные сведения об использовании земельного участка	—
8.	Кадастровый или иной государственный учетный номер (инвентарный) здания, сооружения, объекта незавершенного строительства, расположенного на земельном участке	—
9.	Сведения о земельных участках (землях общего пользования, территории общего пользования), посредством которых обеспечивается доступ	—
10.	Иные сведения	—

4. Пояснения к сведениям об уточняемом земельном участке с кадастровым номером 56:19:0502001:557 :

1.	—

1. Сведения о характерных точках границ уточняемого земельного участка с кадастровым номером 56:19:0502001:64 :

Система координат МСК - субъект 56, зона 2 Зона № 2

Обозначение характерных точек границ	Координаты, м				Метод определения координат	Формулы, примененные для расчета средней квадратической погрешности определения координат характерных точек границ (Mt), с подставленными в такие формулы значениями и итоговые (вычисленные) значения Mt, м	Описание закрепления точки
	содержатся в Едином государственном реестре недвижимости		определены в результате выполнения комплексных кадастровых работ				
	X	Y	X	Y			
1	2	3	4	5	6	7	8

1	2	3	4	5	6	7	8
2707/н2707У	68,10	97,30	441 081,96	2 203 802,17	Метод спутниковых геодезических измерений (определений)	Mt = 0,10	—
н2711У	—	—	441 087,91	2 203 784,08			
2708	85,41	7,01	441 103,27	2 203 713,61			
2713	100,43	9,92	—	—	—	—	
н2712У	—	—	441 118,74	2 203 717,31	Метод спутниковых геодезических измерений (определений)	Mt = 0,10	
н2689У	—	—	441 117,56	2 203 722,30			
н2693У	—	—	441 103,91	2 203 777,71			
н2692У	—	—	441 104,75	2 203 778,04			
2710	82,24	99,87	441 095,75	2 203 806,23			
2707/н2707У	68,10	97,30	441 081,96	2 203 802,17			

2. Сведения о частях границ уточняемого земельного участка с кадастровым номером 56:19:0502001:64 :

Обозначение части границ		Горизонтальное проложение (S), м	Описание прохождения части границ	Сведения о согласовании местоположения границ (согласовано/спорное)
от т.	до т.			
1	2	3	4	5
н2707У	н2711У	19,04	—	согласовано
н2711У	2708	72,12		
2708	н2712У	15,91		
н2712У	н2689У	5,13		
н2689У	н2693У	57,07		
н2693У	н2692У	0,90		
н2692У	2710	29,59		
2710	н2707У	14,38		

3. Сведения о характеристиках уточняемого земельного участка с кадастровым номером 56:19:0502001:64 :

№ п/п	Наименование характеристики земельного участка	Значение характеристики
1	2	3

1	2	3
1.	Адрес земельного участка	Российская Федерация, Оренбургская область, Новосергиевский р-н, Кулагино с, Рязанова ул, д 55
1.1.	Сведения о местоположении земельного участка (при отсутствии адреса) в структурированном в соответствии с федеральной информационной адресной системой виде	—
1.2.	Дополнительные сведения о местоположении земельного участка	—
2.	Площадь земельного участка ± величина погрешности определения (вычисления) площади (Р ± ΔР), м²	1 363 ± 13,00
3.	Формула, примененная для вычисления предельной погрешности определения площади земельного участка, с подставленными значениями и итоговые (вычисленные) значения	3,5*0,1*√(1363) = 13
4.	Площадь земельного участка согласно сведениям Единого государственного реестра недвижимости (Ркад), м²	1 363,00
5.	Оценка расхождения Р и Ркад (Р - Ркад), м²	0
6.	Предельный минимальный и максимальный размеры земельного участка (Рмин и Рмакс), м²	Рмин = — Рмакс = —
7.	Вид (виды) разрешенного использования	Для ведения личного подсобного хозяйства
7.1.	Дополнительные сведения об использовании земельного участка	—
8.	Кадастровый или иной государственный учетный номер (инвентарный) здания, сооружения, объекта незавершенного строительства, расположенного на земельном участке	56:19:0502001:1097
9.	Сведения о земельных участках (землях общего пользования, территории общего пользования), посредством которых обеспечивается доступ	—
10.	Иные сведения	—
4. Пояснения к сведениям об уточняемом земельном участке с кадастровым номером	56:19:0502001:64 :	
1.	—	

1. Сведения о характерных точках границ уточняемого земельного участка с кадастровым номером 56:19:0502001:654 :

Система координат МСК - субъект 56, зона 2 Зона № 2

Обозначение характерных точек границ	Координаты, м				Метод определения координат	Формулы, примененные для расчета средней квадратической погрешности определения координат характерных точек границ (Mt), с подставленными в такие формулы значениями и итоговые (вычисленные) значения Mt, м	Описание закрепления точки
	содержатся в Едином государственном реестре недвижимости		определены в результате выполнения комплексных кадастровых работ				
	X	Y	X	Y			
1	2	3	4	5	6	7	8
н2711У	—	—	441 087,91	2 203 784,08	Метод спутниковых геодезических измерений (определений)	Mt = 0,10	—
н2707У	—	—	441 081,96	2 203 802,17			
н2718У	—	—	441 074,61	2 203 799,89			
н2719У	—	—	441 075,23	2 203 797,90			
н2720У	—	—	441 068,85	2 203 796,28			
н2721У	—	—	441 077,34	2 203 764,96			
н2722У	—	—	441 090,51	2 203 719,74			
н2723У	—	—	441 101,36	2 203 722,34			
н2711У	—	—	441 087,91	2 203 784,08			

2. Сведения о частях границ уточняемого земельного участка с кадастровым номером 56:19:0502001:654 :

Обозначение части границ		Горизонтальное проложение (S), м	Описание прохождения части границ	Сведения о согласовании местоположения границ (согласовано/спорное)
от т.	до т.			
1	2	3	4	5
н2711У	н2707У	19,04	—	согласовано
н2707У	н2718У	7,70		

1	2	3	4	5
н2718У	н2719У	2,08	—	согласовано
н2719У	н2720У	6,58		
н2720У	н2721У	32,45		
н2721У	н2722У	47,10		
н2722У	н2723У	11,16		
н2723У	н2711У	63,19		

3. Сведения о характеристиках уточняемого земельного участка с кадастровым номером 56:19:0502001:654 :

№ п/п	Наименование характеристики земельного участка	Значение характеристики
1	2	3
1.	Адрес земельного участка	—
1.1.	Сведения о местоположении земельного участка (при отсутствии адреса) в структурированном в соответствии с федеральной информационной адресной системой виде	Российская Федерация, Оренбургская область, Новосергиевский р-н, Кулагино с, Рязанова ул, д 57
1.2.	Дополнительные сведения о местоположении земельного участка	—
2.	Площадь земельного участка ± величина погрешности определения (вычисления) площади (Р ± ΔР), м²	1 100 ± 12,00
3.	Формула, примененная для вычисления предельной погрешности определения площади земельного участка, с подставленными значениями и итоговые (вычисленные) значения	3,5*0,1*√(1100) = 12
4.	Площадь земельного участка согласно сведениям Единого государственного реестра недвижимости (Ркад), м²	1 100,00
5.	Оценка расхождения Р и Ркад (Р - Ркад), м²	0
6.	Предельный минимальный и максимальный размеры земельного участка (Рмин и Рмакс), м²	Рмин = — Рмакс = —
7.	Вид (виды) разрешенного использования	Личное подсобное хозяйство
7.1.	Дополнительные сведения об использовании земельного участка	—
8.	Кадастровый или иной государственный учетный номер (инвентарный) здания, сооружения, объекта незавершенного строительства, расположенного на земельном участке	—
9.	Сведения о земельных участках (землях общего пользования, территории общего пользования), посредством которых обеспечивается доступ	—

1	2	3
10.	Иные сведения	—

4. Пояснения к сведениям об уточняемом земельном участке с кадастровым номером 56:19:0502001:654 :

1.	—

1. Сведения о характерных точках границ уточняемого земельного участка с кадастровым номером 56:19:0502001:655 :

Система координат МСК - субъект 56, зона 2 Зона № 2

Обозначение характерных точек границ	Координаты, м				Метод определения координат	Формулы, примененные для расчета средней квадратической погрешности определения координат характерных точек границ (Mt), с подставленными в такие формулы значениями и итоговые (вычисленные) значения Mt, м	Описание закрепления точки
	содержатся в Едином государственном реестре недвижимости		определены в результате выполнения комплексных кадастровых работ				
	X	Y	X	Y			
1	2	3	4	5	6	7	8
н2722У	—	—	441 090,51	2 203 719,74	Метод спутниковых геодезических измерений (определений)	Mt = 0,10	—
н2721У	—	—	441 077,34	2 203 764,96			
н2720У	—	—	441 068,85	2 203 796,28			
2724	—	—	441 068,48	2 203 797,88		0,10	
2725	—	—	441 062,87	2 203 796,18			
2726	—	—	441 063,37	2 203 794,52			
н2727У	—	—	441 058,85	2 203 793,37		Mt = 0,10	
н2728У	—	—	441 065,05	2 203 767,76			
н2729У	—	—	441 065,74	2 203 760,73			
н2730У	—	—	441 078,08	2 203 714,01			

1	2	3	4	5	6	7	8
н2722У	—	—	441 090,51	2 203 719,74	Метод спутниковых геодезических измерений (определений)	Mt = 0,10	—

2. Сведения о частях границ уточняемого земельного участка с кадастровым номером 56:19:0502001:655 :

Обозначение части границ		Горизонтальное проложение (S), м	Описание прохождения части границ	Сведения о согласовании местоположения границ (согласовано/спорное)
от т.	до т.			
1	2	3	4	5
н2722У	н2721У	47,10	—	согласовано
н2721У	н2720У	32,45		
н2720У	2724	1,64		
2724	2725	5,86		
2725	2726	1,73		
2726	н2727У	4,66		
н2727У	н2728У	26,35		
н2728У	н2729У	7,06		
н2729У	н2730У	48,32		
н2730У	н2722У	13,69		

3. Сведения о характеристиках уточняемого земельного участка с кадастровым номером 56:19:0502001:655 :

№ п/п	Наименование характеристики земельного участка	Значение характеристики
1	2	3
1.	Адрес земельного участка	—
1.1.	Сведения о местоположении земельного участка (при отсутствии адреса) в структурированном в соответствии с федеральной информационной адресной системой виде	Российская Федерация, Оренбургская область, Новосергиевский р-н, Кулагино с, Рязанова ул, д 59
1.2.	Дополнительные сведения о местоположении земельного участка	—
2.	Площадь земельного участка ± величина погрешности определения (вычисления) площади (Р ± ΔР), м²	985 ± 11,00
3.	Формула, примененная для вычисления предельной погрешности определения площади земельного участка, с подставленными значениями и итоговые (вычисленные) значения	3,5*0,1*√(985) = 11
4.	Площадь земельного участка согласно сведениям Единого государственного реестра недвижимости (Ркад), м²	1 000,00
5.	Оценка расхождения Р и Ркад (Р - Ркад), м²	15

1	2	3
6.	Предельный минимальный и максимальный размеры земельного участка (Рмин и Рмакс), м²	Рмин = Рмин = 600 Рмакс = Рмакс = 2 000
7.	Вид (виды) разрешенного использования	для ведения личного подсобного хоз-ва
7.1.	Дополнительные сведения об использовании земельного участка	—
8.	Кадастровый или иной государственный учетный номер (инвентарный) здания, сооружения, объекта незавершенного строительства, расположенного на земельном участке	—
9.	Сведения о земельных участках (землях общего пользования, территории общего пользования), посредством которых обеспечивается доступ	—
10.	Иные сведения	—

4. Пояснения к сведениям об уточняемом земельном участке с кадастровым номером 56:19:0502001:655 :

1.	—

1. Сведения о характерных точках границ уточняемого земельного участка с кадастровым номером 56:19:0502001:656 :

Система координат МСК - субъект 56, зона 2 Зона № 2

Обозначение характерных точек границ	Координаты, м				Метод определения координат	Формулы, примененные для расчета средней квадратической погрешности определения координат характерных точек границ (Mt), с подставленными в такие формулы значениями и итоговые (вычисленные) значения Mt, м	Описание закрепления точки
	содержатся в Едином государственном реестре недвижимости		определены в результате выполнения комплексных кадастровых работ				
	X	Y	X	Y			
1	2	3	4	5	6	7	8
н2730У	—	—	441 078,08	2 203 714,01	Метод спутниковых геодезических измерений (определений)	Mt = 0,10	—
н2729У	—	—	441 065,74	2 203 760,73			
н2728У	—	—	441 065,05	2 203 767,76			
н2727У	—	—	441 058,85	2 203 793,37			

1	2	3	4	5	6	7	8
н2744У	—	—	441 058,53	2 203 794,69	Метод спутниковых геодезических измерений (определений)	Mt = 0,10	—
н2745У	—	—	441 049,33	2 203 791,60			
н2746У	—	—	441 038,86	2 203 789,13			
н2742У	—	—	441 040,95	2 203 780,91			
н2741У	—	—	441 045,00	2 203 781,77			
н2743У	—	—	441 046,99	2 203 768,35			
н2740У	—	—	441 064,93	2 203 702,88			
2748	—	—	441 071,83	2 203 689,30		0,10	
2747	—	—	441 084,22	2 203 693,29			
н2730У	—	—	441 078,08	2 203 714,01		Mt = 0,10	

2. Сведения о частях границ уточняемого земельного участка с кадастровым номером 56:19:0502001:656 :

Обозначение части границ		Горизонтальное проложение (S), м	Описание прохождения части границ	Сведения о согласовании местоположения границ (согласовано/спорное)
от т.	до т.			
1	2	3	4	5
н2730У	н2729У	48,32	—	согласовано
н2729У	н2728У	7,06		
н2728У	н2727У	26,35		
н2727У	н2744У	1,36		
н2744У	н2745У	9,71		
н2745У	н2746У	10,76		
н2746У	н2742У	8,48		
н2742У	н2741У	4,14		
н2741У	н2743У	13,57		
н2743У	н2740У	67,88		

1	2	3	4	5
н2740У	2748	15,23	—	согласовано
2748	2747	13,02		
2747	н2730У	21,61		

3. Сведения о характеристиках уточняемого земельного участка с кадастровым номером 56:19:0502001:656 :

№ п/п	Наименование характеристики земельного участка	Значение характеристики
1	2	3
1.	Адрес земельного участка	—
1.1.	Сведения о местоположении земельного участка (при отсутствии адреса) в структурированном в соответствии с федеральной информационной адресной системой виде	Российская Федерация, Оренбургская область, Новосергиевский р-н, Кулагино с, Рязанова ул, д 61
1.2.	Дополнительные сведения о местоположении земельного участка	—
2.	Площадь земельного участка ± величина погрешности определения (вычисления) площади (Р ± ΔР), м²	1 700 ± 14,00
3.	Формула, примененная для вычисления предельной погрешности определения площади земельного участка, с подставленными значениями и итоговые (вычисленные) значения	3,5*0,1*√(1700) = 14
4.	Площадь земельного участка согласно сведениям Единого государственного реестра недвижимости (Ркад), м²	1 700,00
5.	Оценка расхождения Р и Ркад (Р - Ркад), м²	0
6.	Предельный минимальный и максимальный размеры земельного участка (Рмин и Рмакс), м²	Рмин = Рмин = 600 Рмакс = Рмакс = 2 000
7.	Вид (виды) разрешенного использования	Личное подсобное хозяйство
7.1.	Дополнительные сведения об использовании земельного участка	—
8.	Кадастровый или иной государственный учетный номер (инвентарный) здания, сооружения, объекта незавершенного строительства, расположенного на земельном участке	—
9.	Сведения о земельных участках (землях общего пользования, территории общего пользования), посредством которых обеспечивается доступ	—
10.	Иные сведения	—

4. Пояснения к сведениям об уточняемом земельном участке с кадастровым номером 56:19:0502001:656 :

1.	—

1. Сведения о характерных точках границ уточняемого земельного участка с кадастровым номером 56:19:0502001:659 :

Система координат МСК - субъект 56, зона 2 Зона № 2

Обозначение характерных точек границ	Координаты, м				Метод определения координат	Формулы, примененные для расчета средней квадратической погрешности определения координат характерных точек границ (Mt), с подставленными в такие формулы значениями и итоговые (вычисленные) значения Mt, м	Описание закрепления точки
	содержатся в Едином государственном реестре недвижимости		определены в результате выполнения комплексных кадастровых работ				
	X	Y	X	Y			
1	2	3	4	5	6	7	8
2769	—	—	441 030,49	2 203 687,15	Метод спутниковых геодезических измерений (определений)	0,10	—
н2762У	—	—	441 014,17	2 203 750,96		Mt = 0,10	
2755	—	—	441 004,76	2 203 778,94			
н2773У	—	—	441 004,53	2 203 779,68	—	Mt	
н2774У	—	—	440 995,37	2 203 776,82			
2770	—	—	440 988,65	2 203 774,13	Метод спутниковых геодезических измерений (определений)	0,10	
2771	—	—	440 998,81	2 203 741,45			
2772	—	—	441 014,17	2 203 682,21			
2769	—	—	441 030,49	2 203 687,15			

2. Сведения о частях границ уточняемого земельного участка с кадастровым номером 56:19:0502001:659 :

Обозначение части границ		Горизонтальное проложение (S), м	Описание прохождения части границ	Сведения о согласовании местоположения границ (согласовано/спорное)
от т.	до т.			
1	2	3	4	5
2769	н2762У	65,86	—	согласовано
н2762У	2755	29,52		
2755	н2773У	0,77		
н2773У	н2774У	9,60		

1	2	3	4	5
н2774У	2770	7,24	—	согласовано
2770	2771	34,22		
2771	2772	61,20		
2772	2769	17,05		

3. Сведения о характеристиках уточняемого земельного участка с кадастровым номером 56:19:0502001:659 :

№ п/п	Наименование характеристики земельного участка	Значение характеристики
1	2	3
1.	Адрес земельного участка	Российская Федерация, Оренбургская область, Новосергиевский р-н, Кулагино с, Рязанова ул, д 67
1.1.	Сведения о местоположении земельного участка (при отсутствии адреса) в структурированном в соответствии с федеральной информационной адресной системой виде	—
1.2.	Дополнительные сведения о местоположении земельного участка	—
2.	Площадь земельного участка ± величина погрешности определения (вычисления) площади (Р ± ΔР), м²	1 646 ± 14,00
3.	Формула, примененная для вычисления предельной погрешности определения площади земельного участка, с подставленными значениями и итоговые (вычисленные) значения	3,5*0,1*√(1646) = 14
4.	Площадь земельного участка согласно сведениям Единого государственного реестра недвижимости (Ркад), м²	1 666,00
5.	Оценка расхождения Р и Ркад (Р - Ркад), м²	20
6.	Предельный минимальный и максимальный размеры земельного участка (Рмин и Рмакс), м²	Рмин = Рмин = 600 Рмакс = Рмакс = 2 000
7.	Вид (виды) разрешенного использования	Личное подсобное хозяйство
7.1.	Дополнительные сведения об использовании земельного участка	—
8.	Кадастровый или иной государственный учетный номер (инвентарный) здания, сооружения, объекта незавершенного строительства, расположенного на земельном участке	56:19:0502001:1105
9.	Сведения о земельных участках (землях общего пользования, территории общего пользования), посредством которых обеспечивается доступ	—
10.	Иные сведения	—

4. Пояснения к сведениям об уточняемом земельном участке с кадастровым номером 56:19:0502001:659 :

1.	—

1. Сведения о характерных точках границ уточняемого земельного участка с кадастровым номером 56:19:0502001:70 :

Система координат МСК - субъект 56, зона 2 Зона № 2

Обозначение характерных точек границ	Координаты, м				Метод определения координат	Формулы, примененные для расчета средней квадратической погрешности определения координат характерных точек границ (Mt), с подставленными в такие формулы значениями и итоговые (вычисленные) значения Mt, м	Описание закрепления точки
	содержатся в Едином государственном реестре недвижимости		определены в результате выполнения комплексных кадастровых работ				
	X	Y	X	Y			
1	2	3	4	5	6	7	8
2791	440 973,32	2 203 767,44	440 972,08	2 203 769,19	Метод спутниковых геодезических измерений (определений)	Mt = 0,10	—
2792	440 972,55	2 203 769,32	440 970,77	2 203 772,50			
2793	440 964,75	2 203 766,76	440 962,97	2 203 769,94			
2794	440 965,79	2 203 763,21	440 964,01	2 203 766,39			
2795	440 965,26	2 203 762,93	440 963,48	2 203 766,11			
2796	440 965,29	2 203 762,38	440 963,51	2 203 765,56			
2797	440 959,94	2 203 760,61	440 958,16	2 203 763,79			
2798	440 987,79	2 203 665,43	440 987,26	2 203 669,20			
2799	441 005,25	2 203 671,97	441 004,77	2 203 675,49			
2791	440 973,32	2 203 767,44	440 972,08	2 203 769,19			

2. Сведения о частях границ уточняемого земельного участка с кадастровым номером 56:19:0502001:70 :

Обозначение части границ		Горизонтальное проложение (S), м	Описание прохождения части границ	Сведения о согласовании местоположения границ (согласовано/спорное)
от т.	до т.			
1	2	3	4	5
2791	2792	3,56	—	согласовано
2792	2793	8,21		
2793	2794	3,70		
2794	2795	0,60		
2795	2796	0,55		
2796	2797	5,64		
2797	2798	98,97		
2798	2799	18,61		
2799	2791	99,24		

3. Сведения о характеристиках уточняемого земельного участка с кадастровым номером 56:19:0502001:70 :

№ п/п	Наименование характеристики земельного участка	Значение характеристики
1	2	3
1.	Адрес земельного участка	—
1.1.	Сведения о местоположении земельного участка (при отсутствии адреса) в структурированном в соответствии с федеральной информационной адресной системой виде	Российская Федерация, Оренбургская область, Новосергиевский р-н, Кулагино с, Рязанова ул, д 71
1.2.	Дополнительные сведения о местоположении земельного участка	—
2.	Площадь земельного участка ± величина погрешности определения (вычисления) площади (Р ± ΔР), м²	1 691 ± 14,00
3.	Формула, примененная для вычисления предельной погрешности определения площади земельного участка, с подставленными значениями и итоговые (вычисленные) значения	3,5*0,1*√(1691) = 14
4.	Площадь земельного участка согласно сведениям Единого государственного реестра недвижимости (Ркад), м²	1 691,00
5.	Оценка расхождения Р и Ркад (Р - Ркад), м²	0
6.	Предельный минимальный и максимальный размеры земельного участка (Рмин и Рмакс), м²	Рмин = — Рмакс = —
7.	Вид (виды) разрешенного использования	Для ведения личного подсобного хозяйства

1	2	3
7.1.	Дополнительные сведения об использовании земельного участка	—
8.	Кадастровый или иной государственный учетный номер (инвентарный) здания, сооружения, объекта незавершенного строительства, расположенного на земельном участке	—
9.	Сведения о земельных участках (землях общего пользования, территории общего пользования), посредством которых обеспечивается доступ	—
10.	Иные сведения	—

4. Пояснения к сведениям об уточняемом земельном участке с кадастровым номером 56:19:0502001:70 :

1.	—

1. Сведения о характерных точках границ уточняемого земельного участка с кадастровым номером 56:19:0502001:71 :

Система координат МСК - субъект 56, зона 2 Зона № 2

Обозначение характерных точек границ	Координаты, м				Метод определения координат	Формулы, примененные для расчета средней квадратической погрешности определения координат характерных точек границ (Mt), с подставленными в такие формулы значениями и итоговые (вычисленные) значения Mt, м	Описание закрепления точки
	содержатся в Едином государственном реестре недвижимости		определены в результате выполнения комплексных кадастровых работ				
	X	Y	X	Y			
1	2	3	4	5	6	7	8
2806	440 958,58	2 203 764,33	440 958,16	2 203 763,79	Метод спутниковых геодезических измерений (определений)	Mt = 0,10	—
2807	440 944,34	2 203 760,85	440 943,92	2 203 760,31			
2808	440 943,78	2 203 763,73	440 943,36	2 203 763,19			
2809	440 934,59	2 203 761,14	440 934,17	2 203 760,60			
2810	440 935,29	2 203 757,40	440 934,87	2 203 756,86			
2811	440 930,99	2 203 756,31	440 930,65	2 203 755,56			

1	2	3	4	5	6	7	8
2812	440 930,13	2 203 759,49	440 929,82	2 203 758,50	Метод спутниковых геодезических измерений (определений)	Mt = 0,10	—
2813	440 927,05	2 203 758,30	440 926,10	2 203 757,29			
2814	440 927,74	2 203 755,44	440 927,12	2 203 754,09			
2815	440 950,06	2 203 669,96	440 949,21	2 203 671,11			
2816	440 983,40	2 203 678,94	440 983,54	2 203 681,22			
2806	440 958,58	2 203 764,33	440 958,16	2 203 763,79			

2. Сведения о частях границ уточняемого земельного участка с кадастровым номером 56:19:0502001:71 :

Обозначение части границ		Горизонтальное проложение (S), м	Описание прохождения части границ	Сведения о согласовании местоположения границ (согласовано/спорное)
от т.	до т.			
1	2	3	4	5
2806	2807	14,66	—	согласовано
2807	2808	2,93		
2808	2809	9,55		
2809	2810	3,80		
2810	2811	4,42		
2811	2812	3,05		
2812	2813	3,91		
2813	2814	3,36		
2814	2815	85,87		
2815	2816	35,79		
2816	2806	86,38		

3. Сведения о характеристиках уточняемого земельного участка с кадастровым номером 56:19:0502001:71 :

№ п/п	Наименование характеристики земельного участка	Значение характеристики
1	2	3

1	2	3
1.	Адрес земельного участка	—
1.1.	Сведения о местоположении земельного участка (при отсутствии адреса) в структурированном в соответствии с федеральной информационной адресной системой виде	Российская Федерация, Оренбургская область, Новосергиевский р-н, Кулагино с, Рязанова ул, д 73
1.2.	Дополнительные сведения о местоположении земельного участка	—
2.	Площадь земельного участка ± величина погрешности определения (вычисления) площади (Р ± ΔР), м²	3 000 ± 19,00
3.	Формула, примененная для вычисления предельной погрешности определения площади земельного участка, с подставленными значениями и итоговые (вычисленные) значения	3,5*0,1*√(3000) = 19
4.	Площадь земельного участка согласно сведениям Единого государственного реестра недвижимости (Ркад), м²	3 000,00
5.	Оценка расхождения Р и Ркад (Р - Ркад), м²	0
6.	Предельный минимальный и максимальный размеры земельного участка (Рмин и Рмакс), м²	Рмин = — Рмакс = —
7.	Вид (виды) разрешенного использования	Для ведения личного подсобного хозяйства
7.1.	Дополнительные сведения об использовании земельного участка	—
8.	Кадастровый или иной государственный учетный номер (инвентарный) здания, сооружения, объекта незавершенного строительства, расположенного на земельном участке	—
9.	Сведения о земельных участках (землях общего пользования, территории общего пользования), посредством которых обеспечивается доступ	—
10.	Иные сведения	—
4. Пояснения к сведениям об уточняемом земельном участке с кадастровым номером		56:19:0502001:71 :
1.	—	

1. Сведения о характерных точках границ уточняемого земельного участка с кадастровым номером 56:19:0502001:661 :

Система координат МСК - субъект 56, зона 2 Зона № 2

Обозначение характерных точек границ	Координаты, м				Метод определения координат	Формулы, примененные для расчета средней квадратической погрешности определения координат характерных точек границ (Mt), с подставленными в такие формулы значениями и итоговые (вычисленные) значения Mt, м	Описание закрепления точки
	содержатся в Едином государственном реестре недвижимости		определены в результате выполнения комплексных кадастровых работ				
	X	Y	X	Y			
1	2	3	4	5	6	7	8
2815	—	—	440 949,21	2 203 671,11	Метод спутниковых геодезических измерений (определений)	Mt = 0,10	—
2814	—	—	440 927,12	2 203 754,09			
н2823У	—	—	440 909,74	2 203 748,07			
н2824У	—	—	440 912,67	2 203 740,40			
н2825У	—	—	440 916,50	2 203 732,38			
н2826У	—	—	440 919,57	2 203 719,52			
н2827У	—	—	440 932,34	2 203 668,70			
2815	—	—	440 949,21	2 203 671,11			

2. Сведения о частях границ уточняемого земельного участка с кадастровым номером 56:19:0502001:661 :

Обозначение части границ		Горизонтальное проложение (S), м	Описание прохождения части границ	Сведения о согласовании местоположения границ (согласовано/спорное)
от т.	до т.			
1	2	3	4	5
2815	2814	85,87	—	согласовано
2814	н2823У	18,39		
н2823У	н2824У	8,21		
н2824У	н2825У	8,89		

1	2	3	4	5
н2825У	н2826У	13,22	—	согласовано
н2826У	н2827У	52,40		
н2827У	2815	17,04		

3. Сведения о характеристиках уточняемого земельного участка с кадастровым номером 56:19:0502001:661 :

№ п/п	Наименование характеристики земельного участка	Значение характеристики
1	2	3
1.	Адрес земельного участка	—
1.1.	Сведения о местоположении земельного участка (при отсутствии адреса) в структурированном в соответствии с федеральной информационной адресной системой виде	Российская Федерация, Оренбургская область, Новосергиевский р-н, Кулагино с, Рязанова ул, д 75
1.2.	Дополнительные сведения о местоположении земельного участка	—
2.	Площадь земельного участка ± величина погрешности определения (вычисления) площади (Р ± ΔР), м²	1 400 ± 13,00
3.	Формула, примененная для вычисления предельной погрешности определения площади земельного участка, с подставленными значениями и итоговые (вычисленные) значения	3,5*0,1*√(1400) = 13
4.	Площадь земельного участка согласно сведениям Единого государственного реестра недвижимости (Ркад), м²	1 400,00
5.	Оценка расхождения Р и Ркад (Р - Ркад), м²	0
6.	Предельный минимальный и максимальный размеры земельного участка (Рмин и Рмакс), м²	Рмин = — Рмакс = —
7.	Вид (виды) разрешенного использования	Личное подсобное хозяйство
7.1.	Дополнительные сведения об использовании земельного участка	—
8.	Кадастровый или иной государственный учетный номер (инвентарный) здания, сооружения, объекта незавершенного строительства, расположенного на земельном участке	—
9.	Сведения о земельных участках (землях общего пользования, территории общего пользования), посредством которых обеспечивается доступ	—
10.	Иные сведения	—

4. Пояснения к сведениям об уточняемом земельном участке с кадастровым номером 56:19:0502001:661 :

1.	—

1. Сведения о характерных точках границ уточняемого земельного участка с кадастровым номером 56:19:0502001:662 :

Система координат МСК - субъект 56, зона 2 Зона № 2

Обозначение характерных точек границ	Координаты, м				Метод определения координат	Формулы, примененные для расчета средней квадратической погрешности определения координат характерных точек границ (Mt), с подставленными в такие формулы значениями и итоговые (вычисленные) значения Mt, м	Описание закрепления точки
	содержатся в Едином государственном реестре недвижимости		определены в результате выполнения комплексных кадастровых работ				
	X	Y	X	Y			
1	2	3	4	5	6	7	8
н2827У	—	—	440 932,34	2 203 668,70	Метод спутниковых геодезических измерений (определений)	Mt = 0,10	—
н2826У	—	—	440 919,57	2 203 719,52			
н2825У	—	—	440 916,50	2 203 732,38			
н2824У	—	—	440 912,67	2 203 740,40			
н2823У	—	—	440 909,74	2 203 748,07			
н2828У	—	—	440 901,64	2 203 745,58			
н2829У	—	—	440 902,31	2 203 743,40			
н2830У	—	—	440 898,52	2 203 741,82			
н2831У	—	—	440 902,19	2 203 733,01			
н2832У	—	—	440 907,56	2 203 715,42			
н2833У	—	—	440 920,07	2 203 657,99			
н2834У	—	—	440 933,67	2 203 663,00			

1	2	3	4	5	6	7	8
н2827У	—	—	440 932,34	2 203 668,70	Метод спутниковых геодезических измерений (определений)	Mt = 0,10	—

2. Сведения о частях границ уточняемого земельного участка с кадастровым номером 56:19:0502001:662 :

Обозначение части границ		Горизонтальное проложение (S), м	Описание прохождения части границ	Сведения о согласовании местоположения границ (согласовано/спорное)
от т.	до т.			
1	2	3	4	5
н2827У	н2826У	52,40	—	согласовано
н2826У	н2825У	13,22		
н2825У	н2824У	8,89		
н2824У	н2823У	8,21		
н2823У	н2828У	8,47		
н2828У	н2829У	2,28		
н2829У	н2830У	4,11		
н2830У	н2831У	9,54		
н2831У	н2832У	18,39		
н2832У	н2833У	58,78		
н2833У	н2834У	14,49		
н2834У	н2827У	5,85		

3. Сведения о характеристиках уточняемого земельного участка с кадастровым номером 56:19:0502001:662 :

№ п/п	Наименование характеристики земельного участка	Значение характеристики
1	2	3
1.	Адрес земельного участка	—
1.1.	Сведения о местоположении земельного участка (при отсутствии адреса) в структурированном в соответствии с федеральной информационной адресной системой виде	Российская Федерация, Оренбургская область, Новосергиевский р-н, Кулагино с, Рязанова ул, д 77
1.2.	Дополнительные сведения о местоположении земельного участка	—
2.	Площадь земельного участка ± величина погрешности определения (вычисления) площади (Р ± ΔР), м²	1 175 ± 12,00
3.	Формула, примененная для вычисления предельной погрешности определения площади земельного участка, с подставленными значениями и итоговые (вычисленные) значения	3,5*0,1*√(1175) = 12

1	2	3
4.	Площадь земельного участка согласно сведениям Единого государственного реестра недвижимости (Ркад), м²	1 300,00
5.	Оценка расхождения Р и Ркад (Р - Ркад), м²	125
6.	Предельный минимальный и максимальный размеры земельного участка (Рмин и Рмакс), м²	Рмин = Рмин = 600 Рмакс = Рмакс = 2 000
7.	Вид (виды) разрешенного использования	Личное подсобное хозяйство
7.1.	Дополнительные сведения об использовании земельного участка	—
8.	Кадастровый или иной государственный учетный номер (инвентарный) здания, сооружения, объекта незавершенного строительства, расположенного на земельном участке	—
9.	Сведения о земельных участках (землях общего пользования, территории общего пользования), посредством которых обеспечивается доступ	—
10.	Иные сведения	—

4. Пояснения к сведениям об уточняемом земельном участке с кадастровым номером 56:19:0502001:662 :

1.	—

1. Сведения о характерных точках границ уточняемого земельного участка с кадастровым номером 56:19:0502001:663 :

Система координат МСК - субъект 56, зона 2 Зона № 2

Обозначение характерных точек границ	Координаты, м				Метод определения координат	Формулы, примененные для расчета средней квадратической погрешности определения координат характерных точек границ (Mt), с подставленными в такие формулы значениями и итоговые (вычисленные) значения Mt, м	Описание закрепления точки
	содержатся в Едином государственном реестре недвижимости		определены в результате выполнения комплексных кадастровых работ				
	X	Y	X	Y			
1	2	3	4	5	6	7	8
н2835У	—	—	440 770,50	2 203 660,97	Метод спутниковых геодезических измерений (определений)	Mt = 0,10	—
н2836У	—	—	440 757,93	2 203 692,24			
н2837У	—	—	440 742,70	2 203 684,98			

1	2	3	4	5	6	7	8
н2838У	—	—	440 754,24	2 203 663,58	Метод спутниковых геодезических измерений (определений)	Mt = 0,10	—
н2839У	—	—	440 756,69	2 203 656,17			
н2835У	—	—	440 770,50	2 203 660,97			

2. Сведения о частях границ уточняемого земельного участка с кадастровым номером 56:19:0502001:663 :

Обозначение части границ		Горизонтальное проложение (S), м	Описание прохождения части границ	Сведения о согласовании местоположения границ (согласовано/спорное)
от т.	до т.			
1	2	3	4	5
н2835У	н2836У	33,70	—	согласовано
н2836У	н2837У	16,87		
н2837У	н2838У	24,31		
н2838У	н2839У	7,80		
н2839У	н2835У	14,62		

3. Сведения о характеристиках уточняемого земельного участка с кадастровым номером 56:19:0502001:663 :

№ п/п	Наименование характеристики земельного участка	Значение характеристики
1	2	3
1.	Адрес земельного участка	—
1.1.	Сведения о местоположении земельного участка (при отсутствии адреса) в структурированном в соответствии с федеральной информационной адресной системой виде	Российская Федерация, Оренбургская область, Новосергиевский р-н, Кулагино с, Рязанова ул, д 83
1.2.	Дополнительные сведения о местоположении земельного участка	—
2.	Площадь земельного участка ± величина погрешности определения (вычисления) площади (Р ± ΔР), м²	500 ± 8,00
3.	Формула, примененная для вычисления предельной погрешности определения площади земельного участка, с подставленными значениями и итоговые (вычисленные) значения	3,5*0,1*√(500) = 8
4.	Площадь земельного участка согласно сведениям Единого государственного реестра недвижимости (Ркад), м²	500,00
5.	Оценка расхождения Р и Ркад (Р - Ркад), м²	0

1	2	3
6.	Предельный минимальный и максимальный размеры земельного участка (Рмин и Рмакс), м²	Рмин = — Рмакс = —
7.	Вид (виды) разрешенного использования	Личное подсобное хозяйство
7.1.	Дополнительные сведения об использовании земельного участка	—
8.	Кадастровый или иной государственный учетный номер (инвентарный) здания, сооружения, объекта незавершенного строительства, расположенного на земельном участке	—
9.	Сведения о земельных участках (землях общего пользования, территории общего пользования), посредством которых обеспечивается доступ	—
10.	Иные сведения	—

4. Пояснения к сведениям об уточняемом земельном участке с кадастровым номером 56:19:0502001:663 :

1.	—

1. Сведения о характерных точках границ уточняемого земельного участка с кадастровым номером 56:19:0502001:665 :

Система координат МСК - субъект 56, зона 2 Зона № 2

Обозначение характерных точек границ	Координаты, м				Метод определения координат	Формулы, примененные для расчета средней квадратической погрешности определения координат характерных точек границ (Mt), с подставленными в такие формулы значениями и итоговые (вычисленные) значения Mt, м	Описание закрепления точки
	содержатся в Едином государственном реестре недвижимости		определены в результате выполнения комплексных кадастровых работ				
	X	Y	X	Y			
1	2	3	4	5	6	7	8
н2843У	—	—	440 727,69	2 203 674,99	Аналитический метод	Mt = 0,10	—
н2845У	—	—	440 697,27	2 203 659,88	Метод спутниковых геодезических измерений (определений)		
н2846У	—	—	440 709,41	2 203 630,34			
н2847У	—	—	440 719,83	2 203 605,42			
н2848У	—	—	440 747,49	2 203 615,67			

1	2	3	4	5	6	7	8
н2841У	—	—	440 746,90	2 203 619,36	Аналитический метод	Mt = 0,10	—
н2842У	—	—	440 740,52	2 203 643,81			
н2843У	—	—	440 727,69	2 203 674,99			

2. Сведения о частях границ уточняемого земельного участка с кадастровым номером 56:19:0502001:665 :

Обозначение части границ		Горизонтальное проложение (S), м	Описание прохождения части границ	Сведения о согласовании местоположения границ (согласовано/спорное)
от т.	до т.			
1	2	3	4	5
н2843У	н2845У	33,97	—	согласовано
н2845У	н2846У	31,94		
н2846У	н2847У	27,01		
н2847У	н2848У	29,50		
н2848У	н2841У	3,74		
н2841У	н2842У	25,27		
н2842У	н2843У	33,72		

3. Сведения о характеристиках уточняемого земельного участка с кадастровым номером 56:19:0502001:665 :

№ п/п	Наименование характеристики земельного участка	Значение характеристики
1	2	3
1.	Адрес земельного участка	—
1.1.	Сведения о местоположении земельного участка (при отсутствии адреса) в структурированном в соответствии с федеральной информационной адресной системой виде	Российская Федерация, Оренбургская область, Новосергиевский р-н, Кулагино с, Рязанова ул, д 87
1.2.	Дополнительные сведения о местоположении земельного участка	—
2.	Площадь земельного участка ± величина погрешности определения (вычисления) площади (Р ± ΔР), м²	2 000 ± 16,00
3.	Формула, примененная для вычисления предельной погрешности определения площади земельного участка, с подставленными значениями и итоговые (вычисленные) значения	3,5*0,1*√(2000) = 16
4.	Площадь земельного участка согласно сведениям Единого государственного реестра недвижимости (Ркад), м²	2 000,00
5.	Оценка расхождения Р и Ркад (Р - Ркад), м²	0
6.	Предельный минимальный и максимальный размеры земельного участка (Рмин и Рмакс), м²	Рмин = Рмин = 600 Рмакс = Рмакс = 2 000

1	2	3
7.	Вид (виды) разрешенного использования	Личное подсобное хозяйство
7.1.	Дополнительные сведения об использовании земельного участка	—
8.	Кадастровый или иной государственный учетный номер (инвентарный) здания, сооружения, объекта незавершенного строительства, расположенного на земельном участке	—
9.	Сведения о земельных участках (землях общего пользования, территории общего пользования), посредством которых обеспечивается доступ	—
10.	Иные сведения	—

4. Пояснения к сведениям об уточняемом земельном участке с кадастровым номером 56:19:0502001:665 :

1.	—

1. Сведения о характерных точках границ уточняемого земельного участка с кадастровым номером 56:19:0502001:666 :

Система координат МСК - субъект 56, зона 2 Зона № 2

Обозначение характерных точек границ	Координаты, м				Метод определения координат	Формулы, примененные для расчета средней квадратической погрешности определения координат характерных точек границ (Mt), с подставленными в такие формулы значениями и итоговые (вычисленные) значения Mt, м	Описание закрепления точки
	содержатся в Едином государственном реестре недвижимости		определены в результате выполнения комплексных кадастровых работ				
	X	Y	X	Y			
1	2	3	4	5	6	7	8
н2849У	—	—	440 693,07	2 203 584,11	Метод спутниковых геодезических измерений (определений)	Mt = 0,10	—
н2850У	—	—	440 678,72	2 203 623,70			
н2853У	—	—	440 671,19	2 203 646,38			
н2854У	—	—	440 661,95	2 203 643,01			
н2855У	—	—	440 662,32	2 203 642,00			

1	2	3	4	5	6	7	8
н2856У	—	—	440 650,31	2 203 638,12	Метод спутниковых геодезических измерений (определений)	Mt = 0,10	—
н2863У	—	—	440 650,88	2 203 636,54			
н2857У	—	—	440 653,98	2 203 626,75			
н2858У	—	—	440 653,38	2 203 626,56			
н2859У	—	—	440 654,32	2 203 622,03			
н2860У	—	—	440 655,02	2 203 622,18			
н2861У	—	—	440 657,66	2 203 616,35			
н2871У	—	—	440 664,16	2 203 593,68			
н2862У	—	—	440 668,75	2 203 577,93			
н2849У	—	—	440 693,07	2 203 584,11			

2. Сведения о частях границ уточняемого земельного участка с кадастровым номером 56:19:0502001:666 :

Обозначение части границ		Горизонтальное проложение (S), м	Описание прохождения части границ	Сведения о согласовании местоположения границ (согласовано/спорное)
от т.	до т.			
1	2	3	4	5
н2849У	н2850У	42,11	—	согласовано
н2850У	н2853У	23,90		
н2853У	н2854У	9,84		
н2854У	н2855У	1,08		
н2855У	н2856У	12,62		
н2856У	н2863У	1,68		
н2863У	н2857У	10,27		
н2857У	н2858У	0,63		
н2858У	н2859У	4,63		
н2859У	н2860У	0,72		

1	2	3	4	5
н2860У	н2861У	6,40	—	согласовано
н2861У	н2871У	23,58		
н2871У	н2862У	16,41		
н2862У	н2849У	25,09		

3. Сведения о характеристиках уточняемого земельного участка с кадастровым номером 56:19:0502001:666 :

№ п/п	Наименование характеристики земельного участка	Значение характеристики
1	2	3
1.	Адрес земельного участка	—
1.1.	Сведения о местоположении земельного участка (при отсутствии адреса) в структурированном в соответствии с федеральной информационной адресной системой виде	Российская Федерация, Оренбургская область, Новосергиевский р-н, Кулагино с, Рязанова ул, д 89
1.2.	Дополнительные сведения о местоположении земельного участка	—
2.	Площадь земельного участка ± величина погрешности определения (вычисления) площади (Р ± ΔР), м²	1 500 ± 14,00
3.	Формула, примененная для вычисления предельной погрешности определения площади земельного участка, с подставленными значениями и итоговые (вычисленные) значения	3,5*0,1*√(1500) = 14
4.	Площадь земельного участка согласно сведениям Единого государственного реестра недвижимости (Ркад), м²	1 500,00
5.	Оценка расхождения Р и Ркад (Р - Ркад), м²	0
6.	Предельный минимальный и максимальный размеры земельного участка (Рмин и Рмакс), м²	Рмин = — Рмакс = —
7.	Вид (виды) разрешенного использования	Личное подсобное хозяйство
7.1.	Дополнительные сведения об использовании земельного участка	—
8.	Кадастровый или иной государственный учетный номер (инвентарный) здания, сооружения, объекта незавершенного строительства, расположенного на земельном участке	—
9.	Сведения о земельных участках (землях общего пользования, территории общего пользования), посредством которых обеспечивается доступ	—
10.	Иные сведения	—

4. Пояснения к сведениям об уточняемом земельном участке с кадастровым номером 56:19:0502001:666 :

1.	—

1. Сведения о характерных точках границ уточняемого земельного участка с кадастровым номером 56:19:0502001:667 :

Система координат МСК - субъект 56, зона 2 Зона № 2

Обозначение характерных точек границ	Координаты, м				Метод определения координат	Формулы, примененные для расчета средней квадратической погрешности определения координат характерных точек границ (Mt), с подставленными в такие формулы значениями и итоговые (вычисленные) значения Mt, м	Описание закрепления точки
	содержатся в Едином государственном реестре недвижимости		определены в результате выполнения комплексных кадастровых работ				
	X	Y	X	Y			
1	2	3	4	5	6	7	8
н2861У	—	—	440 657,66	2 203 616,35	Метод спутниковых геодезических измерений (определений)	Mt = 0,10	—
н2860У	—	—	440 655,02	2 203 622,18			
н2859У	—	—	440 654,32	2 203 622,03			
н2858У	—	—	440 653,38	2 203 626,56			
н2857У	—	—	440 653,98	2 203 626,75			
н2863У	—	—	440 650,88	2 203 636,54			
2864	—	—	440 618,54	2 203 623,43		0,10	
н2865У	—	—	440 621,79	2 203 614,92		Mt = 0,10	
н2866У	—	—	440 623,53	2 203 614,54			
н2867У	—	—	440 627,30	2 203 603,74			
н2868У	—	—	440 628,39	2 203 602,38			

1	2	3	4	5	6	7	8
н2869У	—	—	440 631,60	2 203 585,60	Метод спутниковых геодезических измерений (определений)	Mt = 0,10	—
н2870У	—	—	440 631,97	2 203 585,94			
н2871У	—	—	440 664,16	2 203 593,68			
н2861У	—	—	440 657,66	2 203 616,35			

2. Сведения о частях границ уточняемого земельного участка с кадастровым номером 56:19:0502001:667 :

Обозначение части границ		Горизонтальное проложение (S), м	Описание прохождения части границ	Сведения о согласовании местоположения границ (согласовано/спорное)
от т.	до т.			
1	2	3	4	5
н2861У	н2860У	6,40	—	согласовано
н2860У	н2859У	0,72		
н2859У	н2858У	4,63		
н2858У	н2857У	0,63		
н2857У	н2863У	10,27		
н2863У	2864	34,90		
2864	н2865У	9,11		
н2865У	н2866У	1,78		
н2866У	н2867У	11,44		
н2867У	н2868У	1,74		
н2868У	н2869У	17,08		
н2869У	н2870У	0,50		
н2870У	н2871У	33,11		
н2871У	н2861У	23,58		

3. Сведения о характеристиках уточняемого земельного участка с кадастровым номером 56:19:0502001:667 :

№ п/п	Наименование характеристики земельного участка	Значение характеристики
1	2	3

1	2	3
1.	Адрес земельного участка	—
1.1.	Сведения о местоположении земельного участка (при отсутствии адреса) в структурированном в соответствии с федеральной информационной адресной системой виде	Российская Федерация, Оренбургская область, Новосергиевский р-н, Кулагино с, Рязанова ул, д 91
1.2.	Дополнительные сведения о местоположении земельного участка	—
2.	Площадь земельного участка ± величина погрешности определения (вычисления) площади (Р ± ΔР), м²	1 400 ± 13,00
3.	Формула, примененная для вычисления предельной погрешности определения площади земельного участка, с подставленными значениями и итоговые (вычисленные) значения	3,5*0,1*√(1400) = 13
4.	Площадь земельного участка согласно сведениям Единого государственного реестра недвижимости (Ркад), м²	1 400,00
5.	Оценка расхождения Р и Ркад (Р - Ркад), м²	0
6.	Предельный минимальный и максимальный размеры земельного участка (Рмин и Рмакс), м²	Рмин = Рмин = 600 Рмакс = Рмакс = 2 000
7.	Вид (виды) разрешенного использования	Личное подсобное хозяйство
7.1.	Дополнительные сведения об использовании земельного участка	—
8.	Кадастровый или иной государственный учетный номер (инвентарный) здания, сооружения, объекта незавершенного строительства, расположенного на земельном участке	—
9.	Сведения о земельных участках (землях общего пользования, территории общего пользования), посредством которых обеспечивается доступ	—
10.	Иные сведения	—
4. Пояснения к сведениям об уточняемом земельном участке с кадастровым номером		56:19:0502001:667 :
1.	—	

1. Сведения о характерных точках границ уточняемого земельного участка с кадастровым номером 56:19:0502001:668 :

Система координат МСК - субъект 56, зона 2 Зона № 2

Обозначение характерных точек границ	Координаты, м				Метод определения координат	Формулы, примененные для расчета средней квадратической погрешности определения координат характерных точек границ (Mt), с подставленными в такие формулы значениями и итоговые (вычисленные) значения Mt, м	Описание закрепления точки
	содержатся в Едином государственном реестре недвижимости		определены в результате выполнения комплексных кадастровых работ				
	X	Y	X	Y			
1	2	3	4	5	6	7	8
2878	440 638,16	2 203 567,35	440 636,82	2 203 568,60	Метод спутниковых геодезических измерений (определений)	Mt = 0,30	—
1746	440 633,48	2 203 584,36	—	—	—	0,30	
1747	440 633,11	2 203 584,02	—	—			
1748	440 629,90	2 203 600,80	—	—			
1749	440 628,81	2 203 602,16	—	—			
1750	440 625,04	2 203 612,96	—	—			
1751	440 623,33	2 203 612,72	—	—			
н2870У	—	—	440 631,97	2 203 585,94	Метод спутниковых геодезических измерений (определений)	Mt = 0,10	
н2869У	—	—	440 631,60	2 203 585,60			
н2868У	—	—	440 628,39	2 203 602,38			
н2867У	—	—	440 627,30	2 203 603,74			
н2866У	—	—	440 623,53	2 203 614,54			
н2865У	—	—	440 621,79	2 203 614,92			
2879	440 618,33	2 203 625,17	440 617,15	2 203 626,81			
2880	440 610,98	2 203 622,10	440 609,47	2 203 623,68			

1	2	3	4	5	6	7	8
2881	440 612,86	2 203 617,59	440 611,40	2 203 618,58	Метод спутниковых геодезических измерений (определений)	Mt = 0,10	—
2882	440 607,19	2 203 615,37	440 606,29	2 203 616,61			
2883	440 605,39	2 203 618,45	440 605,17	2 203 619,57			
2884	440 599,43	2 203 615,92	440 598,06	2 203 616,98			
2885	440 600,45	2 203 612,73	440 598,94	2 203 614,31			
2886	440 603,00	2 203 606,51	440 601,49	2 203 608,09			
2887	440 602,67	2 203 605,30	440 601,16	2 203 606,88			
2888	440 606,31	2 203 589,67	440 604,80	2 203 591,25			
2889	440 605,22	2 203 589,34	440 603,71	2 203 590,92			
2890	440 606,00	2 203 587,40	440 604,49	2 203 588,98			
2891	440 607,16	2 203 586,92	440 605,65	2 203 588,50			
2892	440 613,17	2 203 560,77	440 613,14	2 203 561,64			
2878	440 638,16	2 203 567,35	440 636,82	2 203 568,60		Mt = 0,30	

2. Сведения о частях границ уточняемого земельного участка с кадастровым номером 56:19:0502001:668 :

Обозначение части границ		Горизонтальное проложение (S), м	Описание прохождения части границ	Сведения о согласовании местоположения границ (согласовано/спорное)
от т.	до т.			
1	2	3	4	5
2878	н2870У	18,01	—	согласовано
н2870У	н2869У	0,50		
н2869У	н2868У	17,08		
н2868У	н2867У	1,74		
н2867У	н2866У	11,44		

1	2	3	4	5
н2866У	н2865У	1,78	—	согласовано
н2865У	2879	12,76		
2879	2880	8,29		
2880	2881	5,45		
2881	2882	5,48		
2882	2883	3,16		
2883	2884	7,57		
2884	2885	2,81		
2885	2886	6,72		
2886	2887	1,25		
2887	2888	16,05		
2888	2889	1,14		
2889	2890	2,09		
2890	2891	1,26		
2891	2892	27,88		
2892	2878	24,68		

3. Сведения о характеристиках уточняемого земельного участка с кадастровым номером 56:19:0502001:668 :

№ п/п	Наименование характеристики земельного участка	Значение характеристики
1	2	3
1.	Адрес земельного участка	—
1.1.	Сведения о местоположении земельного участка (при отсутствии адреса) в структурированном в соответствии с федеральной информационной адресной системой виде	Российская Федерация, Оренбургская область, Новосергиевский р-н, Кулагино с, Рязанова ул, д 93
1.2.	Дополнительные сведения о местоположении земельного участка	—
2.	Площадь земельного участка ± величина погрешности определения (вычисления) площади (Р ± ΔР), м²	1 406 ± 13,00
3.	Формула, примененная для вычисления предельной погрешности определения площади земельного участка, с подставленными значениями и итоговые (вычисленные) значения	3,5*0,1*√(1406) = 13
4.	Площадь земельного участка согласно сведениям Единого государственного реестра недвижимости (Ркад), м²	1 406,00
5.	Оценка расхождения Р и Ркад (Р - Ркад), м²	0

1	2	3
6.	Предельный минимальный и максимальный размеры земельного участка (Рмин и Рмакс), м²	Рмин = Рмин = 600 Рмакс = Рмакс = 2 000
7.	Вид (виды) разрешенного использования	Для ведения личного подсобного хозяйства
7.1.	Дополнительные сведения об использовании земельного участка	—
8.	Кадастровый или иной государственный учетный номер (инвентарный) здания, сооружения, объекта незавершенного строительства, расположенного на земельном участке	—
9.	Сведения о земельных участках (землях общего пользования, территории общего пользования), посредством которых обеспечивается доступ	—
10.	Иные сведения	—

4. Пояснения к сведениям об уточняемом земельном участке с кадастровым номером 56:19:0502001:668 :

1.	—

1. Сведения о характерных точках границ уточняемого земельного участка с кадастровым номером 56:19:0502001:669 :

Система координат МСК - субъект 56, зона 2 Зона № 2

Обозначение характерных точек границ	Координаты, м				Метод определения координат	Формулы, примененные для расчета средней квадратической погрешности определения координат характерных точек границ (Mt), с подставленными в такие формулы значениями и итоговые (вычисленные) значения Mt, м	Описание закрепления точки
	содержатся в Едином государственном реестре недвижимости		определены в результате выполнения комплексных кадастровых работ				
	X	Y	X	Y			
1	2	3	4	5	6	7	8
н2912У	—	—	440 478,45	2 203 541,99	Метод спутниковых геодезических измерений (определений)	Mt = 0,10	—
н2911У	—	—	440 472,48	2 203 560,12			
2903	—	—	440 469,58	2 203 566,43			
2902	—	—	440 467,43	2 203 571,06			

1	2	3	4	5	6	7	8
н2915У	—	—	440 451,55	2 203 564,55	Метод спутниковых геодезических измерений (определений)	Mt = 0,10	—
н2916У	—	—	440 452,52	2 203 561,70			
н2917У	—	—	440 441,78	2 203 556,87			
н2918У	—	—	440 447,46	2 203 540,00			
н2919У	—	—	440 458,02	2 203 544,00			
н2923У	—	—	440 464,77	2 203 525,39			
н2920У	—	—	440 471,20	2 203 526,70			
2904	—	—	440 478,91	2 203 528,02			
н2912У	—	—	440 478,45	2 203 541,99			

2. Сведения о частях границ уточняемого земельного участка с кадастровым номером 56:19:0502001:669 :

Обозначение части границ		Горизонтальное проложение (S), м	Описание прохождения части границ	Сведения о согласовании местоположения границ (согласовано/спорное)
от т.	до т.			
1	2	3	4	5
н2912У	н2911У	19,09	—	согласовано
н2911У	2903	6,94		
2903	2902	5,10		
2902	н2915У	17,16		
н2915У	н2916У	3,01		
н2916У	н2917У	11,78		
н2917У	н2918У	17,80		
н2918У	н2919У	11,29		
н2919У	н2923У	19,80		
н2923У	н2920У	6,56		
н2920У	2904	7,82		
2904	н2912У	13,98		

3. Сведения о характеристиках уточняемого земельного участка с кадастровым номером 56:19:0502001:669 :		
№ п/п	Наименование характеристики земельного участка	Значение характеристики
1	2	3
1.	Адрес земельного участка	—
1.1.	Сведения о местоположении земельного участка (при отсутствии адреса) в структурированном в соответствии с федеральной информационной адресной системой виде	Российская Федерация, Оренбургская область, Новосергиевский р-н, Кулагино с, Рязанова ул, д 97
1.2.	Дополнительные сведения о местоположении земельного участка	—
2.	Площадь земельного участка ± величина погрешности определения (вычисления) площади (Р ± ΔР), м²	973 ± 11,00
3.	Формула, примененная для вычисления предельной погрешности определения площади земельного участка, с подставленными значениями и итоговые (вычисленные) значения	3,5*0,1*√(973) = 11
4.	Площадь земельного участка согласно сведениям Единого государственного реестра недвижимости (Ркад), м²	1 000,00
5.	Оценка расхождения Р и Ркад (Р - Ркад), м²	27
6.	Предельный минимальный и максимальный размеры земельного участка (Рмин и Рмакс), м²	Рмин = Рмин = 600 Рмакс = Рмакс = 2 000
7.	Вид (виды) разрешенного использования	Личное подсобное хозяйство
7.1.	Дополнительные сведения об использовании земельного участка	—
8.	Кадастровый или иной государственный учетный номер (инвентарный) здания, сооружения, объекта незавершенного строительства, расположенного на земельном участке	—
9.	Сведения о земельных участках (землях общего пользования, территории общего пользования), посредством которых обеспечивается доступ	—
10.	Иные сведения	—
4. Пояснения к сведениям об уточняемом земельном участке с кадастровым номером 56:19:0502001:669 :		
1.	—	

1. Сведения о характерных точках границ уточняемого земельного участка с кадастровым номером 56:19:0502001:640 :

Система координат МСК - субъект 56, зона 2 Зона № 2

Обозначение характерных точек границ	Координаты, м				Метод определения координат	Формулы, примененные для расчета средней квадратической погрешности определения координат характерных точек границ (Mt), с подставленными в такие формулы значениями и итоговые (вычисленные) значения Mt, м	Описание закрепления точки
	содержатся в Едином государственном реестре недвижимости		определены в результате выполнения комплексных кадастровых работ				
	X	Y	X	Y			
1	2	3	4	5	6	7	8
н2927У	—	—	440 461,26	2 203 596,78	Метод спутниковых геодезических измерений (определений)	Mt = 0,10	—
н2928У	—	—	440 447,51	2 203 631,50			
н2929У	—	—	440 424,37	2 203 621,63			
н2931У	—	—	440 438,46	2 203 590,35			
н2930У	—	—	440 439,34	2 203 588,12			
н2927У	—	—	440 461,26	2 203 596,78			

2. Сведения о частях границ уточняемого земельного участка с кадастровым номером 56:19:0502001:640 :

Обозначение части границ		Горизонтальное проложение (S), м	Описание прохождения части границ	Сведения о согласовании местоположения границ (согласовано/спорное)
от т.	до т.			
1	2	3	4	5
н2927У	н2928У	37,34	—	согласовано
н2928У	н2929У	25,16		
н2929У	н2931У	34,31		
н2931У	н2930У	2,40		
н2930У	н2927У	23,57		

3. Сведения о характеристиках уточняемого земельного участка с кадастровым номером 56:19:0502001:640 :

№ п/п	Наименование характеристики земельного участка	Значение характеристики
1	2	3

1	2	3
1.	Адрес земельного участка	—
1.1.	Сведения о местоположении земельного участка (при отсутствии адреса) в структурированном в соответствии с федеральной информационной адресной системой виде	Российская Федерация, Оренбургская область, Новосергиевский р-н, Кулагино с, Рязанова ул, д 90
1.2.	Дополнительные сведения о местоположении земельного участка	—
2.	Площадь земельного участка ± величина погрешности определения (вычисления) площади (Р ± ΔР), м²	900 ± 11,00
3.	Формула, примененная для вычисления предельной погрешности определения площади земельного участка, с подставленными значениями и итоговые (вычисленные) значения	3,5*0,1*√(900) = 11
4.	Площадь земельного участка согласно сведениям Единого государственного реестра недвижимости (Ркад), м²	900,00
5.	Оценка расхождения Р и Ркад (Р - Ркад), м²	0
6.	Предельный минимальный и максимальный размеры земельного участка (Рмин и Рмакс), м²	Рмин = Рмин = 600 Рмакс = Рмакс = 2 000
7.	Вид (виды) разрешенного использования	Личное подсобное хозяйство
7.1.	Дополнительные сведения об использовании земельного участка	—
8.	Кадастровый или иной государственный учетный номер (инвентарный) здания, сооружения, объекта незавершенного строительства, расположенного на земельном участке	—
9.	Сведения о земельных участках (землях общего пользования, территории общего пользования), посредством которых обеспечивается доступ	—
10.	Иные сведения	—
4. Пояснения к сведениям об уточняемом земельном участке с кадастровым номером		56:19:0502001:640 :
1.	—	

1. Сведения о характерных точках границ уточняемого земельного участка с кадастровым номером 56:19:0502001:18 :

Система координат МСК - субъект 56, зона 2 Зона № 2

Обозначение характерных точек границ	Координаты, м				Метод определения координат	Формулы, примененные для расчета средней квадратической погрешности определения координат характерных точек границ (Mt), с подставленными в такие формулы значениями и итоговые (вычисленные) значения Mt, м	Описание закрепления точки
	содержатся в Едином государственном реестре недвижимости		определены в результате выполнения комплексных кадастровых работ				
	X	Y	X	Y			
1	2	3	4	5	6	7	8
2924	440 488,72	2 203 606,41	440 487,84	2 203 607,31	Метод спутниковых геодезических измерений (определений)	Mt = 0,10	—
2925	440 455,16	2 203 673,83	440 454,28	2 203 674,73			
2926	440 434,51	2 203 665,68	440 433,63	2 203 666,58			
н2928У	—	—	440 447,51	2 203 631,50			
2927/н2 927У	440 462,14	2 203 595,88	440 461,26	2 203 596,78			
2924	440 488,72	2 203 606,41	440 487,84	2 203 607,31			

2. Сведения о частях границ уточняемого земельного участка с кадастровым номером 56:19:0502001:18 :

Обозначение части границ		Горизонтальное проложение (S), м	Описание прохождения части границ	Сведения о согласовании местоположения границ (согласовано/спорное)
от т.	до т.			
1	2	3	4	5
2924	2925	75,31	—	согласовано
2925	2926	22,20		
2926	н2928У	37,73		
н2928У	н2927У	37,34		
н2927У	2924	28,59		

3. Сведения о характеристиках уточняемого земельного участка с кадастровым номером 56:19:0502001:18 :

№ п/п	Наименование характеристики земельного участка	Значение характеристики
1	2	3

1	2	3
1.	Адрес земельного участка	—
1.1.	Сведения о местоположении земельного участка (при отсутствии адреса) в структурированном в соответствии с федеральной информационной адресной системой виде	Российская Федерация, Оренбургская область, Новосергиевский р-н, Кулагино с, Рязанова ул, д 90
1.2.	Дополнительные сведения о местоположении земельного участка	квартира 1
2.	Площадь земельного участка ± величина погрешности определения (вычисления) площади (Р ± ΔР), м²	1 906 ± 15,00
3.	Формула, примененная для вычисления предельной погрешности определения площади земельного участка, с подставленными значениями и итоговые (вычисленные) значения	3,5*0,1*√(1906) = 15
4.	Площадь земельного участка согласно сведениям Единого государственного реестра недвижимости (Ркад), м²	1 906,00
5.	Оценка расхождения Р и Ркад (Р - Ркад), м²	0
6.	Предельный минимальный и максимальный размеры земельного участка (Рмин и Рмакс), м²	Рмин = — Рмакс = —
7.	Вид (виды) разрешенного использования	Для ведения личного подсобного хозяйства
7.1.	Дополнительные сведения об использовании земельного участка	—
8.	Кадастровый или иной государственный учетный номер (инвентарный) здания, сооружения, объекта незавершенного строительства, расположенного на земельном участке	—
9.	Сведения о земельных участках (землях общего пользования, территории общего пользования), посредством которых обеспечивается доступ	—
10.	Иные сведения	—
4. Пояснения к сведениям об уточняемом земельном участке с кадастровым номером		56:19:0502001:18 :
1.	—	

1. Сведения о характерных точках границ уточняемого земельного участка с кадастровым номером 56:19:0502001:459 :

Система координат МСК - субъект 56, зона 2 Зона № 2

Обозначение характерных точек границ	Координаты, м				Метод определения координат	Формулы, примененные для расчета средней квадратической погрешности определения координат характерных точек границ (Mt), с подставленными в такие формулы значениями и итоговые (вычисленные) значения Mt, м	Описание закрепления точки
	содержатся в Едином государственном реестре недвижимости		определены в результате выполнения комплексных кадастровых работ				
	X	Y	X	Y			
1	2	3	4	5	6	7	8
н2950У	—	—	440 670,66	2 203 678,25	Метод спутниковых геодезических измерений (определений)	Mt = 0,10	—
н2951У	—	—	440 682,41	2 203 682,33			
н2952У	—	—	440 682,08	2 203 683,28			
н2953У	—	—	440 683,38	2 203 683,97			
н2954У	—	—	440 684,07	2 203 683,13			
н2955У	—	—	440 701,46	2 203 689,65			
н2956У	—	—	440 699,65	2 203 694,49			
н2957У	—	—	440 704,70	2 203 696,83			
н2958У	—	—	440 708,79	2 203 698,02			
н2959У	—	—	440 710,94	2 203 694,17			
н2960У	—	—	440 724,28	2 203 703,10			
н2961У	—	—	440 710,10	2 203 740,15			

1	2	3	4	5	6	7	8
н2967У	—	—	440 653,81	2 203 717,27	Метод спутниковых геодезических измерений (определений)	Mt = 0,10	—
н2950У	—	—	440 670,66	2 203 678,25			

2. Сведения о частях границ уточняемого земельного участка с кадастровым номером 56:19:0502001:459 :

Обозначение части границ		Горизонтальное проложение (S), м	Описание прохождения части границ	Сведения о согласовании местоположения границ (согласовано/спорное)
от т.	до т.			
1	2	3	4	5
н2950У	н2951У	12,44	—	согласовано
н2951У	н2952У	1,01		
н2952У	н2953У	1,47		
н2953У	н2954У	1,09		
н2954У	н2955У	18,57		
н2955У	н2956У	5,17		
н2956У	н2957У	5,57		
н2957У	н2958У	4,26		
н2958У	н2959У	4,41		
н2959У	н2960У	16,05		
н2960У	н2961У	39,67		
н2961У	н2967У	60,76		
н2967У	н2950У	42,50		

3. Сведения о характеристиках уточняемого земельного участка с кадастровым номером 56:19:0502001:459 :

№ п/п	Наименование характеристики земельного участка	Значение характеристики
1	2	3
1.	Адрес земельного участка	Российская Федерация, Оренбургская область, Новосергиевский р-н, Кулагино с, Рязанова ул, д 74
1.1.	Сведения о местоположении земельного участка (при отсутствии адреса) в структурированном в соответствии с федеральной информационной адресной системой виде	—
1.2.	Дополнительные сведения о местоположении земельного участка	—
2.	Площадь земельного участка ± величина погрешности определения (вычисления) площади (P ± ΔP), м²	2 500 ± 18,00

1	2	3
3.	Формула, примененная для вычисления предельной погрешности определения площади земельного участка, с подставленными значениями и итоговые (вычисленные) значения	3,5*0,1*√(2500) = 18
4.	Площадь земельного участка согласно сведениям Единого государственного реестра недвижимости (Ркад), м²	2 500,00
5.	Оценка расхождения Р и Ркад (Р - Ркад), м²	0
6.	Предельный минимальный и максимальный размеры земельного участка (Рмин и Рмакс), м²	Рмин = Рмин = 600 Рмакс = Рмакс = 2 000
7.	Вид (виды) разрешенного использования	Личное подсобное хозяйство
7.1.	Дополнительные сведения об использовании земельного участка	—
8.	Кадастровый или иной государственный учетный номер (инвентарный) здания, сооружения, объекта незавершенного строительства, расположенного на земельном участке	—
9.	Сведения о земельных участках (землях общего пользования, территории общего пользования), посредством которых обеспечивается доступ	—
10.	Иные сведения	—

4. Пояснения к сведениям об уточняемом земельном участке с кадастровым номером 56:19:0502001:459 :

1.	—

1. Сведения о характерных точках границ уточняемого земельного участка с кадастровым номером 56:19:0502001:788 :

Система координат МСК - субъект 56, зона 2 Зона № 2

Обозначение характерных точек границ	Координаты, м				Метод определения координат	Формулы, примененные для расчета средней квадратической погрешности определения координат характерных точек границ (Mt), с подставленными в такие формулы значениями и итоговые (вычисленные) значения Mt, м	Описание закрепления точки
	содержатся в Едином государственном реестре недвижимости		определены в результате выполнения комплексных кадастровых работ				
	X	Y	X	Y			
1	2	3	4	5	6	7	8
2968	440 956,10	2 203 780,64	440 954,27	2 203 785,18	Метод спутниковых геодезических измерений (определений)	Mt = 0,10	—

1	2	3	4	5	6	7	8
2969	440 964,20	2 203 784,18	440 962,72	2 203 787,58	Метод спутниковых геодезических измерений (определений)	Mt = 0,10	—
2970	440 961,79	2 203 791,55	440 961,79	2 203 791,55			
1705	440 958,74	2 203 793,55	—	—	—	0,30	
1706	440 957,60	2 203 793,18	—	—			
2985	—	—	440 959,76	2 203 798,21	Метод спутниковых геодезических измерений (определений)	Mt = 0,10	
2984	—	—	440 958,88	2 203 797,95			
2973	440 941,81	2 203 827,53	440 941,81	2 203 827,53			
2974	440 930,53	2 203 846,80	440 927,94	2 203 848,21			
2975	440 915,16	2 203 839,22	440 914,60	2 203 840,69			
2976	440 930,19	2 203 808,01	440 929,16	2 203 811,22			
2977	440 937,01	2 203 796,68	440 935,41	2 203 800,54			
2978	440 940,63	2 203 798,38	440 939,40	2 203 802,45			
2979	440 948,53	2 203 781,56	440 946,99	2 203 788,08			
2980	440 954,30	2 203 784,27	440 952,63	2 203 789,79			
2968	440 956,10	2 203 780,64	440 954,27	2 203 785,18			

2. Сведения о частях границ уточняемого земельного участка с кадастровым номером 56:19:0502001:788 :

Обозначение части границ		Горизонтальное проложение (S), м	Описание прохождения части границ	Сведения о согласовании местоположения границ (согласовано/спорное)
от т.	до т.			
1	2	3	4	5
2968	2969	8,78	—	согласовано
2969	2970	4,08		
2970	2985	6,96		

1	2	3	4	5
2985	2984	0,92	—	согласовано
2984	2973	34,15		
2973	2974	24,90		
2974	2975	15,31		
2975	2976	32,87		
2976	2977	12,37		
2977	2978	4,42		
2978	2979	16,25		
2979	2980	5,89		
2980	2968	4,89		

3. Сведения о характеристиках уточняемого земельного участка с кадастровым номером 56:19:0502001:788 :

№ п/п	Наименование характеристики земельного участка	Значение характеристики
1	2	3
1.	Адрес земельного участка	—
1.1.	Сведения о местоположении земельного участка (при отсутствии адреса) в структурированном в соответствии с федеральной информационной адресной системой виде	Российская Федерация, Оренбургская область, Новосергиевский р-н, Кулагино с, Рязанова ул, д 66
1.2.	Дополнительные сведения о местоположении земельного участка	—
2.	Площадь земельного участка ± величина погрешности определения (вычисления) площади (Р ± ΔР), м²	1 127 ± 12,00
3.	Формула, примененная для вычисления предельной погрешности определения площади земельного участка, с подставленными значениями и итоговые (вычисленные) значения	3,5*0,1*√(1127) = 12
4.	Площадь земельного участка согласно сведениям Единого государственного реестра недвижимости (Ркад), м²	1 127,00
5.	Оценка расхождения Р и Ркад (Р - Ркад), м²	0
6.	Предельный минимальный и максимальный размеры земельного участка (Рмин и Рмакс), м²	Рмин = — Рмакс = —
7.	Вид (виды) разрешенного использования	Для ведения личного подсобного хозяйства
7.1.	Дополнительные сведения об использовании земельного участка	—

1	2	3
8.	Кадастровый или иной государственный учетный номер (инвентарный) здания, сооружения, объекта незавершенного строительства, расположенного на земельном участке	—
9.	Сведения о земельных участках (землях общего пользования, территории общего пользования), посредством которых обеспечивается доступ	—
10.	Иные сведения	—

4. Пояснения к сведениям об уточняемом земельном участке с кадастровым номером 56:19:0502001:788 :

1.	—

1. Сведения о характерных точках границ уточняемого земельного участка с кадастровым номером 56:19:0502001:636 :

Система координат МСК - субъект 56, зона 2 Зона № 2

Обозначение характерных точек границ	Координаты, м				Метод определения координат	Формулы, примененные для расчета средней квадратической погрешности определения координат характерных точек границ (Mt), с подставленными в такие формулы значениями и итоговые (вычисленные) значения Mt, м	Описание закрепления точки
	содержатся в Едином государственном реестре недвижимости		определены в результате выполнения комплексных кадастровых работ				
	X	Y	X	Y			
1	2	3	4	5	6	7	8
2981	440 975,97	2 203 794,56	440 976,72	2 203 795,83	Метод спутниковых геодезических измерений (определений)	Mt = 0,10	—
1732	440 956,97	2 203 832,37	—	—	—	0,30	
н2988У	—	—	440 966,71	2 203 820,64	Метод спутниковых геодезических измерений (определений)	Mt = 0,10	
н2989У	—	—	440 964,93	2 203 819,97			
н2982У	—	—	440 956,15	2 203 835,44			
1733	440 942,07	2 203 824,10	—	—	—	0,30	
1734	440 957,64	2 203 793,28	—	—			
1735	440 958,74	2 203 793,67	—	—			
1736	440 962,47	2 203 787,77	—	—			

1	2	3	4	5	6	7	8
2973	—	—	440 941,81	2 203 827,53	Метод спутниковых геодезических измерений (определений)	Mt = 0,10	—
2984	—	—	440 958,88	2 203 797,95			
2985	—	—	440 959,76	2 203 798,21			
2970	—	—	440 961,79	2 203 791,55			
2981	440 975,97	2 203 794,56	440 976,72	2 203 795,83			

2. Сведения о частях границ уточняемого земельного участка с кадастровым номером 56:19:0502001:636 :

Обозначение части границ		Горизонтальное проложение (S), м	Описание прохождения части границ	Сведения о согласовании местоположения границ (согласовано/спорное)
от т.	до т.			
1	2	3	4	5
2981	н2988У	26,75	—	согласовано
н2988У	н2989У	1,90		
н2989У	н2982У	17,79		
н2982У	2973	16,38		
2973	2984	34,15		
2984	2985	0,92		
2985	2970	6,96		
2970	2981	15,53		

3. Сведения о характеристиках уточняемого земельного участка с кадастровым номером 56:19:0502001:636 :

№ п/п	Наименование характеристики земельного участка	Значение характеристики
1	2	3
1.	Адрес земельного участка	—
1.1.	Сведения о местоположении земельного участка (при отсутствии адреса) в структурированном в соответствии с федеральной информационной адресной системой виде	Российская Федерация, Оренбургская область, Новосергиевский р-н, Кулагино с, Рязанова ул, д 64
1.2.	Дополнительные сведения о местоположении земельного участка	—
2.	Площадь земельного участка ± величина погрешности определения (вычисления) площади (Р ± ΔР), м²	702 ± 9,00

1	2	3
3.	Формула, примененная для вычисления предельной погрешности определения площади земельного участка, с подставленными значениями и итоговые (вычисленные) значения	3,5*0,1*√(702) = 9
4.	Площадь земельного участка согласно сведениям Единого государственного реестра недвижимости (Ркад), м²	702,00
5.	Оценка расхождения Р и Ркад (Р - Ркад), м²	0
6.	Предельный минимальный и максимальный размеры земельного участка (Рмин и Рмакс), м²	Рмин = — Рмакс = —
7.	Вид (виды) разрешенного использования	Для ведения личного подсобного хозяйства
7.1.	Дополнительные сведения об использовании земельного участка	—
8.	Кадастровый или иной государственный учетный номер (инвентарный) здания, сооружения, объекта незавершенного строительства, расположенного на земельном участке	—
9.	Сведения о земельных участках (землях общего пользования, территории общего пользования), посредством которых обеспечивается доступ	—
10.	Иные сведения	—

4. Пояснения к сведениям об уточняемом земельном участке с кадастровым номером 56:19:0502001:636 :

1.	—

1. Сведения о характерных точках границ уточняемого земельного участка с кадастровым номером 56:19:0502001:400 :

Система координат МСК - субъект 56, зона 2 Зона № 2

Обозначение характерных точек границ	Координаты, м				Метод определения координат	Формулы, примененные для расчета средней квадратической погрешности определения координат характерных точек границ (Mt), с подставленными в такие формулы значениями и итоговые (вычисленные) значения Mt, м	Описание закрепления точки
	содержатся в Едином государственном реестре недвижимости		определены в результате выполнения комплексных кадастровых работ				
	X	Y	X	Y			
1	2	3	4	5	6	7	8
3017	441 006,92	2 203 801,60	441 005,98	2 203 802,65	Метод спутниковых геодезических измерений (определений)	Mt = 0,10	—

1	2	3	4	5	6	7	8
3018	441 025,26	2 203 806,92	441 024,51	2 203 808,11	Метод спутниковых геодезических измерений (определений)	Mt = 0,10	—
3019	441 021,26	2 203 818,36	441 020,80	2 203 820,21			
3020	440 997,43	2 203 859,72	440 995,43	2 203 860,56			
3021	440 985,01	2 203 851,89	440 983,65	2 203 853,75			
н3023У	—	—	440 996,87	2 203 827,31			
3022	440 999,70	2 203 822,04	440 999,08	2 203 823,59			
3017	441 006,92	2 203 801,60	441 005,98	2 203 802,65			

2. Сведения о частях границ уточняемого земельного участка с кадастровым номером 56:19:0502001:400 :

Обозначение части границ		Горизонтальное проложение (S), м	Описание прохождения части границ	Сведения о согласовании местоположения границ (согласовано/спорное)
от т.	до т.			
1	2	3	4	5
3017	3018	19,32	—	согласовано
3018	3019	12,66		
3019	3020	47,66		
3020	3021	13,61		
3021	н3023У	29,56		
н3023У	3022	4,33		
3022	3017	22,05		

3. Сведения о характеристиках уточняемого земельного участка с кадастровым номером 56:19:0502001:400 :

№ п/п	Наименование характеристики земельного участка	Значение характеристики
1	2	3
1.	Адрес земельного участка	—
1.1.	Сведения о местоположении земельного участка (при отсутствии адреса) в структурированном в соответствии с федеральной информационной адресной системой виде	461228, Российская Федерация, Оренбургская область, Новосергиевский р-н, Кулагино с, Рязанова ул, д 60
1.2.	Дополнительные сведения о местоположении земельного участка	—

1	2	3
2.	Площадь земельного участка ± величина погрешности определения (вычисления) площади (Р ± ΔР), м²	968 ± 11,00
3.	Формула, примененная для вычисления предельной погрешности определения площади земельного участка, с подставленными значениями и итоговые (вычисленные) значения	3,5*0,1*√(968) = 11
4.	Площадь земельного участка согласно сведениям Единого государственного реестра недвижимости (Ркад), м²	968,00
5.	Оценка расхождения Р и Ркад (Р - Ркад), м²	0
6.	Предельный минимальный и максимальный размеры земельного участка (Рмин и Рмакс), м²	Рмин = Рмин = 600 Рмакс = Рмакс = 2 000
7.	Вид (виды) разрешенного использования	Для ведения личного подсобного хозяйства
7.1.	Дополнительные сведения об использовании земельного участка	—
8.	Кадастровый или иной государственный учетный номер (инвентарный) здания, сооружения, объекта незавершенного строительства, расположенного на земельном участке	—
9.	Сведения о земельных участках (землях общего пользования, территории общего пользования), посредством которых обеспечивается доступ	—
10.	Иные сведения	—

4. Пояснения к сведениям об уточняемом земельном участке с кадастровым номером 56:19:0502001:400 :

1.	—

1. Сведения о характерных точках границ уточняемого земельного участка с кадастровым номером 56:19:0502001:635 :

Система координат МСК - субъект 56, зона 2 Зона № 2

Обозначение характерных точек границ	Координаты, м				Метод определения координат	Формулы, примененные для расчета средней квадратической погрешности определения координат характерных точек границ (Mt), с подставленными в такие формулы значениями и итоговые (вычисленные) значения Mt, м	Описание закрепления точки
	содержатся в Едином государственном реестре недвижимости		определены в результате выполнения комплексных кадастровых работ				
	X	Y	X	Y			
1	2	3	4	5	6	7	8

1	2	3	4	5	6	7	8
3018	—	—	441 024,51	2 203 808,11	Метод спутниковых геодезических измерений (определений)	Mt = 0,10	—
н3024У	—	—	441 038,71	2 203 812,46			
н3025У	—	—	441 035,42	2 203 822,38			
н3026У	—	—	441 032,35	2 203 828,55			
н3027У	—	—	441 021,18	2 203 845,45			
н3028У	—	—	441 004,19	2 203 878,38			
н3029У	—	—	440 989,94	2 203 871,39			
3020	—	—	440 995,43	2 203 860,56			
3019	—	—	441 020,80	2 203 820,21			
3018	—	—	441 024,51	2 203 808,11			

2. Сведения о частях границ уточняемого земельного участка с кадастровым номером 56:19:0502001:635 :

Обозначение части границ		Горизонтальное проложение (S), м	Описание прохождения части границ	Сведения о согласовании местоположения границ (согласовано/спорное)
от т.	до т.			
1	2	3	4	5
3018	н3024У	14,85	—	согласовано
н3024У	н3025У	10,45		
н3025У	н3026У	6,89		
н3026У	н3027У	20,26		
н3027У	н3028У	37,05		
н3028У	н3029У	15,87		
н3029У	3020	12,14		
3020	3019	47,66		
3019	3018	12,66		

3. Сведения о характеристиках уточняемого земельного участка с кадастровым номером 56:19:0502001:635 :		
№ п/п	Наименование характеристики земельного участка	Значение характеристики
1	2	3
1.	Адрес земельного участка	—
1.1.	Сведения о местоположении земельного участка (при отсутствии адреса) в структурированном в соответствии с федеральной информационной адресной системой виде	Российская Федерация, Оренбургская область, Новосергиевский р-н, Кулагино с, Рязанова ул, д 60
1.2.	Дополнительные сведения о местоположении земельного участка	—
2.	Площадь земельного участка ± величина погрешности определения (вычисления) площади (Р ± ΔР), м²	1 082 ± 12,00
3.	Формула, примененная для вычисления предельной погрешности определения площади земельного участка, с подставленными значениями и итоговые (вычисленные) значения	3,5*0,1*√(1082) = 12
4.	Площадь земельного участка согласно сведениям Единого государственного реестра недвижимости (Ркад), м²	1 100,00
5.	Оценка расхождения Р и Ркад (Р - Ркад), м²	18
6.	Предельный минимальный и максимальный размеры земельного участка (Рмин и Рмакс), м²	Рмин = Рмин = 600 Рмакс = Рмакс = 2 000
7.	Вид (виды) разрешенного использования	Личное подсобное хозяйство
7.1.	Дополнительные сведения об использовании земельного участка	—
8.	Кадастровый или иной государственный учетный номер (инвентарный) здания, сооружения, объекта незавершенного строительства, расположенного на земельном участке	—
9.	Сведения о земельных участках (землях общего пользования, территории общего пользования), посредством которых обеспечивается доступ	—
10.	Иные сведения	—
4. Пояснения к сведениям об уточняемом земельном участке с кадастровым номером 56:19:0502001:635 :		
1.	—	

1. Сведения о характерных точках границ уточняемого земельного участка с кадастровым номером 56:19:0502001:633 :

Система координат МСК - субъект 56, зона 2 Зона № 2

Обозначение характерных точек границ	Координаты, м				Метод определения координат	Формулы, примененные для расчета средней квадратической погрешности определения координат характерных точек границ (Mt), с подставленными в такие формулы значениями и итоговые (вычисленные) значения Mt, м	Описание закрепления точки
	содержатся в Едином государственном реестре недвижимости		определены в результате выполнения комплексных кадастровых работ				
	X	Y	X	Y			
1	2	3	4	5	6	7	8
н3038У	—	—	441 065,68	2 203 820,52	Метод спутниковых геодезических измерений (определений)	0,10	—
н3039У	—	—	441 022,09	2 203 901,60			
н3040У	—	—	441 009,31	2 203 894,47			
н3041У	—	—	441 033,50	2 203 853,32			
н3042У	—	—	441 043,37	2 203 838,78			
н3043У	—	—	441 046,13	2 203 833,55			
н3044У	—	—	441 052,13	2 203 816,41			
н3038У	—	—	441 065,68	2 203 820,52			

2. Сведения о частях границ уточняемого земельного участка с кадастровым номером 56:19:0502001:633 :

Обозначение части границ		Горизонтальное проложение (S), м	Описание прохождения части границ	Сведения о согласовании местоположения границ (согласовано/спорное)
от т.	до т.			
1	2	3	4	5
н3038У	н3039У	92,05	—	согласовано
н3039У	н3040У	14,63		
н3040У	н3041У	47,73		
н3041У	н3042У	17,57		

1	2	3	4	5
н3042У	н3043У	5,91	—	согласовано
н3043У	н3044У	18,16		
н3044У	н3038У	14,16		

3. Сведения о характеристиках уточняемого земельного участка с кадастровым номером 56:19:0502001:633 :

№ п/п	Наименование характеристики земельного участка	Значение характеристики
1	2	3
1.	Адрес земельного участка	—
1.1.	Сведения о местоположении земельного участка (при отсутствии адреса) в структурированном в соответствии с федеральной информационной адресной системой виде	Российская Федерация, Оренбургская область, Новосергиевский р-н, Кулагино с, Рязанова ул, д 56
1.2.	Дополнительные сведения о местоположении земельного участка	—
2.	Площадь земельного участка ± величина погрешности определения (вычисления) площади (Р ± ΔР), м²	1 173 ± 12,00
3.	Формула, примененная для вычисления предельной погрешности определения площади земельного участка, с подставленными значениями и итоговые (вычисленные) значения	3,5*0,1*√(1173) = 12
4.	Площадь земельного участка согласно сведениям Единого государственного реестра недвижимости (Ркад), м²	1 300,00
5.	Оценка расхождения Р и Ркад (Р - Ркад), м²	127
6.	Предельный минимальный и максимальный размеры земельного участка (Рмин и Рмакс), м²	Рмин = — Рмакс = —
7.	Вид (виды) разрешенного использования	Личное подсобное хозяйство
7.1.	Дополнительные сведения об использовании земельного участка	—
8.	Кадастровый или иной государственный учетный номер (инвентарный) здания, сооружения, объекта незавершенного строительства, расположенного на земельном участке	—
9.	Сведения о земельных участках (землях общего пользования, территории общего пользования), посредством которых обеспечивается доступ	—
10.	Иные сведения	—

4. Пояснения к сведениям об уточняемом земельном участке с кадастровым номером 56:19:0502001:633 :

1.	—

1. Сведения о характерных точках границ уточняемого земельного участка с кадастровым номером 56:19:0502001:1035 :

Система координат МСК - субъект 56, зона 2 Зона № 2

Обозначение характерных точек границ	Координаты, м				Метод определения координат	Формулы, примененные для расчета средней квадратической погрешности определения координат характерных точек границ (Mt), с подставленными в такие формулы значениями и итоговые (вычисленные) значения Mt, м	Описание закрепления точки
	содержатся в Едином государственном реестре недвижимости		определены в результате выполнения комплексных кадастровых работ				
	X	Y	X	Y			
1	2	3	4	5	6	7	8
3114	—	—	441 169,95	2 203 855,61	Метод спутниковых геодезических измерений (определений)	Mt = 0,10	—
н3132У	—	—	441 152,84	2 203 912,24			
н3133У	—	—	441 132,65	2 203 904,69			
3100	—	—	441 145,26	2 203 872,64			
3099	—	—	441 147,60	2 203 873,40			
3098	—	—	441 149,70	2 203 866,78			
3097	—	—	441 148,55	2 203 866,42			
3096	—	—	441 149,85	2 203 861,91			
3095	—	—	441 148,52	2 203 861,39			
3094	—	—	441 153,61	2 203 848,31			
3114	—	—	441 169,95	2 203 855,61			

2. Сведения о частях границ уточняемого земельного участка с кадастровым номером 56:19:0502001:1035 :

Обозначение части границ		Горизонтальное проложение (S), м	Описание прохождения части границ	Сведения о согласовании местоположения границ (согласовано/спорное)
от т.	до т.			
1	2	3	4	5
3114	н3132У	59,16	—	согласовано
н3132У	н3133У	21,56		
н3133У	3100	34,44		
3100	3099	2,46		
3099	3098	6,95		
3098	3097	1,21		
3097	3096	4,69		
3096	3095	1,43		
3095	3094	14,04		
3094	3114	17,90		

3. Сведения о характеристиках уточняемого земельного участка с кадастровым номером 56:19:0502001:1035 :

№ п/п	Наименование характеристики земельного участка	Значение характеристики
1	2	3
1.	Адрес земельного участка	—
1.1.	Сведения о местоположении земельного участка (при отсутствии адреса) в структурированном в соответствии с федеральной информационной адресной системой виде	Российская Федерация, Оренбургская область, Новосергиевский р-н, Кулагино с, Рязанова ул, д 44
1.2.	Дополнительные сведения о местоположении земельного участка	—
2.	Площадь земельного участка ± величина погрешности определения (вычисления) площади (Р ± ΔР), м²	1 137 ± 12,00
3.	Формула, примененная для вычисления предельной погрешности определения площади земельного участка, с подставленными значениями и итоговые (вычисленные) значения	3,5*0,1*√(1137) = 12
4.	Площадь земельного участка согласно сведениям Единого государственного реестра недвижимости (Ркад), м²	1 137,00
5.	Оценка расхождения Р и Ркад (Р - Ркад), м²	0
6.	Предельный минимальный и максимальный размеры земельного участка (Рмин и Рмакс), м²	Рмин = Рмин = 600 Рмакс = Рмакс = 2 000
7.	Вид (виды) разрешенного использования	Для ведения личного подсобного хозяйства (приусадебный земельный участок)

1	2	3
7.1.	Дополнительные сведения об использовании земельного участка	—
8.	Кадастровый или иной государственный учетный номер (инвентарный) здания, сооружения, объекта незавершенного строительства, расположенного на земельном участке	—
9.	Сведения о земельных участках (землях общего пользования, территории общего пользования), посредством которых обеспечивается доступ	—
10.	Иные сведения	—

4. Пояснения к сведениям об уточняемом земельном участке с кадастровым номером 56:19:0502001:1035 :

1.	—

1. Сведения о характерных точках границ уточняемого земельного участка с кадастровым номером 56:19:0502001:456 :

Система координат МСК - субъект 56, зона 2 Зона № 2

Обозначение характерных точек границ	Координаты, м				Метод определения координат	Формулы, примененные для расчета средней квадратической погрешности определения координат характерных точек границ (Mt), с подставленными в такие формулы значениями и итоговые (вычисленные) значения Mt, м	Описание закрепления точки
	содержатся в Едином государственном реестре недвижимости		определены в результате выполнения комплексных кадастровых работ				
	X	Y	X	Y			
1	2	3	4	5	6	7	8
3114	441 170,51	2 203 853,41	441 169,95	2 203 855,61	Метод спутниковых геодезических измерений (определений)	Mt = 0,10	—
3115	441 177,74	2 203 856,69	441 177,22	2 203 858,80			
3116	441 178,98	2 203 854,32	441 178,43	2 203 856,41			
3117	441 189,11	2 203 858,73	441 188,72	2 203 860,74			
3118	441 184,85	2 203 869,32	441 185,17	2 203 871,32			
3119	441 182,90	2 203 868,87	441 182,96	2 203 870,87			

1	2	3	4	5	6	7	8
3120	441 176,81	2 203 892,93	441 176,73	2 203 895,05	Метод спутниковых геодезических измерений (определений)	Mt = 0,10	—
3121	441 179,66	2 203 894,36	441 179,60	2 203 896,44			
3122	441 175,76	2 203 912,58	441 175,46	2 203 914,62			
3123	441 172,41	2 203 912,01	441 172,16	2 203 913,95			
3124	441 163,35	2 203 951,06	441 163,43	2 203 950,34			
3125	441 143,56	2 203 946,05	441 143,00	2 203 944,91			
3114	441 170,51	2 203 853,41	441 169,95	2 203 855,61			

2. Сведения о частях границ уточняемого земельного участка с кадастровым номером 56:19:0502001:456 :

Обозначение части границ		Горизонтальное проложение (S), м	Описание прохождения части границ	Сведения о согласовании местоположения границ (согласовано/спорное)
от т.	до т.			
1	2	3	4	5
3114	3115	7,94	—	согласовано
3115	3116	2,68		
3116	3117	11,16		
3117	3118	11,16		
3118	3119	2,26		
3119	3120	24,97		
3120	3121	3,19		
3121	3122	18,65		
3122	3123	3,37		
3123	3124	37,42		
3124	3125	21,14		
3125	3114	93,28		

3. Сведения о характеристиках уточняемого земельного участка с кадастровым номером 56:19:0502001:456 :

№ п/п	Наименование характеристики земельного участка	Значение характеристики
1	2	3

1	2	3
1.	Адрес земельного участка	—
1.1.	Сведения о местоположении земельного участка (при отсутствии адреса) в структурированном в соответствии с федеральной информационной адресной системой виде	Российская Федерация, Оренбургская область, Новосергиевский р-н, Кулагино с, Рязанова ул, д 42
1.2.	Дополнительные сведения о местоположении земельного участка	—
2.	Площадь земельного участка ± величина погрешности определения (вычисления) площади (Р ± ΔР), м²	1 827 ± 15,00
3.	Формула, примененная для вычисления предельной погрешности определения площади земельного участка, с подставленными значениями и итоговые (вычисленные) значения	3,5*0,1*√(1827) = 15
4.	Площадь земельного участка согласно сведениям Единого государственного реестра недвижимости (Ркад), м²	1 818,00
5.	Оценка расхождения Р и Ркад (Р - Ркад), м²	9
6.	Предельный минимальный и максимальный размеры земельного участка (Рмин и Рмакс), м²	Рмин = — Рмакс = —
7.	Вид (виды) разрешенного использования	Для ведения личного подсобного хозяйства
7.1.	Дополнительные сведения об использовании земельного участка	—
8.	Кадастровый или иной государственный учетный номер (инвентарный) здания, сооружения, объекта незавершенного строительства, расположенного на земельном участке	—
9.	Сведения о земельных участках (землях общего пользования, территории общего пользования), посредством которых обеспечивается доступ	—
10.	Иные сведения	—
4. Пояснения к сведениям об уточняемом земельном участке с кадастровым номером		56:19:0502001:456 :
1.	—	

1. Сведения о характерных точках границ уточняемого земельного участка с кадастровым номером 56:19:0502001:37 :

Система координат МСК - субъект 56, зона 2 Зона № 2

Обозначение характерных точек границ	Координаты, м				Метод определения координат	Формулы, примененные для расчета средней квадратической погрешности определения координат характерных точек границ (Mt), с подставленными в такие формулы значениями и итоговые (вычисленные) значения Mt, м	Описание закрепления точки
	содержатся в Едином государственном реестре недвижимости		определены в результате выполнения комплексных кадастровых работ				
	X	Y	X	Y			
1	2	3	4	5	6	7	8
3138	441 219,01	2 203 871,75	441 219,27	2 203 869,65	—	Mt = 0,30	—
3139	441 197,59	2 203 950,14	441 197,85	2 203 948,04	Метод спутниковых геодезических измерений (определений)	Mt = 0,10	
3140	441 179,04	2 203 944,99	441 179,30	2 203 942,89			
3141	441 199,42	2 203 870,19	441 199,66	2 203 868,09			
3142	441 210,31	2 203 872,67	441 210,57	2 203 870,57			
3143	441 211,28	2 203 869,71	441 211,54	2 203 867,61			
3138	441 219,01	2 203 871,75	441 219,27	2 203 869,65	—	Mt = 0,30	

2. Сведения о частях границ уточняемого земельного участка с кадастровым номером 56:19:0502001:37 :

Обозначение части границ		Горизонтальное проложение (S), м	Описание прохождения части границ	Сведения о согласовании местоположения границ (согласовано/спорное)
от т.	до т.			
1	2	3	4	5
3138	3139	81,26	—	согласовано
3139	3140	19,25		
3140	3141	77,52		
3141	3142	11,19		
3142	3143	3,11		
3143	3138	7,99		

3. Сведения о характеристиках уточняемого земельного участка с кадастровым номером 56:19:0502001:37 :		
№ п/п	Наименование характеристики земельного участка	Значение характеристики
1	2	3
1.	Адрес земельного участка	—
1.1.	Сведения о местоположении земельного участка (при отсутствии адреса) в структурированном в соответствии с федеральной информационной адресной системой виде	Российская Федерация, Оренбургская область, Новосергиевский р-н, Кулагино с, Рязанова ул, д 40
1.2.	Дополнительные сведения о местоположении земельного участка	—
2.	Площадь земельного участка ± величина погрешности определения (вычисления) площади (Р ± ΔР), м²	1 528 ± 14,00
3.	Формула, примененная для вычисления предельной погрешности определения площади земельного участка, с подставленными значениями и итоговые (вычисленные) значения	3,5*0,1*√(1528) = 14
4.	Площадь земельного участка согласно сведениям Единого государственного реестра недвижимости (Ркад), м²	1 528,00
5.	Оценка расхождения Р и Ркад (Р - Ркад), м²	0
6.	Предельный минимальный и максимальный размеры земельного участка (Рмин и Рмакс), м²	Рмин = Рмин = 600 Рмакс = Рмакс = 2 000
7.	Вид (виды) разрешенного использования	Для ведения личного подсобного хозяйства
7.1.	Дополнительные сведения об использовании земельного участка	—
8.	Кадастровый или иной государственный учетный номер (инвентарный) здания, сооружения, объекта незавершенного строительства, расположенного на земельном участке	—
9.	Сведения о земельных участках (землях общего пользования, территории общего пользования), посредством которых обеспечивается доступ	—
10.	Иные сведения	—
4. Пояснения к сведениям об уточняемом земельном участке с кадастровым номером 56:19:0502001:37 :		
1.	—	

1. Сведения о характерных точках границ уточняемого земельного участка с кадастровым номером 56:19:0502001:628 :

Система координат МСК - субъект 56, зона 2 Зона № 2

Обозначение характерных точек границ	Координаты, м				Метод определения координат	Формулы, примененные для расчета средней квадратической погрешности определения координат характерных точек границ (Mt), с подставленными в такие формулы значениями и итоговые (вычисленные) значения Mt, м	Описание закрепления точки
	содержатся в Едином государственном реестре недвижимости		определены в результате выполнения комплексных кадастровых работ				
	X	Y	X	Y			
1	2	3	4	5	6	7	8
3205	—	—	441 416,40	2 203 899,15	Метод спутниковых геодезических измерений (определений)	Mt = 0,10	—
3204	—	—	441 412,02	2 203 935,71			
н3210У	—	—	441 412,67	2 203 946,55			
н3211У	—	—	441 384,43	2 203 943,96			
н3213У	—	—	441 391,43	2 203 899,00			
3205	—	—	441 416,40	2 203 899,15			

2. Сведения о частях границ уточняемого земельного участка с кадастровым номером 56:19:0502001:628 :

Обозначение части границ		Горизонтальное проложение (S), м	Описание прохождения части границ	Сведения о согласовании местоположения границ (согласовано/спорное)
от т.	до т.			
1	2	3	4	5
3205	3204	36,82	—	согласовано
3204	н3210У	10,86		
н3210У	н3211У	28,36		
н3211У	н3213У	45,50		
н3213У	3205	24,97		

3. Сведения о характеристиках уточняемого земельного участка с кадастровым номером 56:19:0502001:628 :

№ п/п	Наименование характеристики земельного участка	Значение характеристики
1	2	3

1	2	3
1.	Адрес земельного участка	—
1.1.	Сведения о местоположении земельного участка (при отсутствии адреса) в структурированном в соответствии с федеральной информационной адресной системой виде	Российская Федерация, Оренбургская область, Новосергиевский р-н, Кулагино с, Рязанова ул, д 20
1.2.	Дополнительные сведения о местоположении земельного участка	—
2.	Площадь земельного участка ± величина погрешности определения (вычисления) площади (Р ± ΔР), м²	1 200 ± 12,00
3.	Формула, примененная для вычисления предельной погрешности определения площади земельного участка, с подставленными значениями и итоговые (вычисленные) значения	3,5*0,1*√(1200) = 12
4.	Площадь земельного участка согласно сведениям Единого государственного реестра недвижимости (Ркад), м²	1 200,00
5.	Оценка расхождения Р и Ркад (Р - Ркад), м²	0
6.	Предельный минимальный и максимальный размеры земельного участка (Рмин и Рмакс), м²	Рмин = Рмин = 600 Рмакс = Рмакс = 2 000
7.	Вид (виды) разрешенного использования	Личное подсобное хозяйство
7.1.	Дополнительные сведения об использовании земельного участка	—
8.	Кадастровый или иной государственный учетный номер (инвентарный) здания, сооружения, объекта незавершенного строительства, расположенного на земельном участке	—
9.	Сведения о земельных участках (землях общего пользования, территории общего пользования), посредством которых обеспечивается доступ	—
10.	Иные сведения	—
4. Пояснения к сведениям об уточняемом земельном участке с кадастровым номером		56:19:0502001:628 :
1.	—	

1. Сведения о характерных точках границ уточняемого земельного участка с кадастровым номером 56:19:0502001:790 :

Система координат МСК - субъект 56, зона 2 Зона № 2

Обозначение характерных точек границ	Координаты, м				Метод определения координат	Формулы, примененные для расчета средней квадратической погрешности определения координат характерных точек границ (Mt), с подставленными в такие формулы значениями и итоговые (вычисленные) значения Mt, м	Описание закрепления точки
	содержатся в Едином государственном реестре недвижимости		определены в результате выполнения комплексных кадастровых работ				
	X	Y	X	Y			
1	2	3	4	5	6	7	8
3358	442 805,24	2 204 705,40	442 806,61	2 204 706,07	—	0,30	—
3353/н3353У	442 809,56	2 204 707,52	442 810,93	2 204 708,19	Метод спутниковых геодезических измерений (определений)	0,10	
3352/н3352У	442 806,93	2 204 713,16	442 808,30	2 204 713,83			
3351/н3351У	442 808,38	2 204 713,93	442 809,75	2 204 714,60			
3350/н3350У	442 805,97	2 204 718,80	442 807,34	2 204 719,47			
3349/н3349У	442 800,27	2 204 715,82	442 801,64	2 204 716,54			
н3361У	—	—	442 800,27	2 204 715,82	—	—	
3349	442 800,27	2 204 715,82	—	—		0,30	
н3360У	—	—	442 804,17	2 204 707,65		—	
н3359У	—	—	442 805,60	2 204 708,26			
3358	442 805,24	2 204 705,40	442 806,61	2 204 706,07		0,30	

2. Сведения о частях границ уточняемого земельного участка с кадастровым номером 56:19:0502001:790 :

Обозначение части границ		Горизонтальное проложение (S), м	Описание прохождения части границ	Сведения о согласовании местоположения границ (согласовано/спорное)
от т.	до т.			
1	2	3	4	5
3358	н3353У	4,81	—	согласовано
н3353У	н3352У	6,22		
н3352У	н3351У	1,64		
н3351У	н3350У	5,43		

1	2	3	4	5
н3350У	н3349У	6,41	—	согласовано
н3349У	н3361У	1,55		
н3361У	н3360У	9,05		
н3360У	н3359У	1,55		
н3359У	3358	2,41		

3. Сведения о характеристиках уточняемого земельного участка с кадастровым номером 56:19:0502001:790 :

№ п/п	Наименование характеристики земельного участка	Значение характеристики
1	2	3
1.	Адрес земельного участка	—
1.1.	Сведения о местоположении земельного участка (при отсутствии адреса) в структурированном в соответствии с федеральной информационной адресной системой виде	Российская Федерация, Оренбургская область, Новосергиевский р-н, Кулагино с, Северная ул, д 9
1.2.	Дополнительные сведения о местоположении земельного участка	—
2.	Площадь земельного участка ± величина погрешности определения (вычисления) площади (Р ± ΔР), м²	79 ± 3,00
3.	Формула, примененная для вычисления предельной погрешности определения площади земельного участка, с подставленными значениями и итоговые (вычисленные) значения	3,5*0,1*√(79) = 3
4.	Площадь земельного участка согласно сведениям Единого государственного реестра недвижимости (Ркад), м²	65,00
5.	Оценка расхождения Р и Ркад (Р - Ркад), м²	14
6.	Предельный минимальный и максимальный размеры земельного участка (Рмин и Рмакс), м²	Рмин = — Рмакс = —
7.	Вид (виды) разрешенного использования	Для размещения объектов торговли
7.1.	Дополнительные сведения об использовании земельного участка	—
8.	Кадастровый или иной государственный учетный номер (инвентарный) здания, сооружения, объекта незавершенного строительства, расположенного на земельном участке	—
9.	Сведения о земельных участках (землях общего пользования, территории общего пользования), посредством которых обеспечивается доступ	—
10.	Иные сведения	—

4. Пояснения к сведениям об уточняемом земельном участке с кадастровым номером 56:19:0502001:790 :

1.	—

1. Сведения о характерных точках границ уточняемого земельного участка с кадастровым номером 56:19:0502001:679 :

Система координат МСК - субъект 56, зона 2 Зона № 2

Обозначение характерных точек границ	Координаты, м				Метод определения координат	Формулы, примененные для расчета средней квадратической погрешности определения координат характерных точек границ (Mt), с подставленными в такие формулы значениями и итоговые (вычисленные) значения Mt, м	Описание закрепления точки
	содержатся в Едином государственном реестре недвижимости		определены в результате выполнения комплексных кадастровых работ				
	X	Y	X	Y			
1	2	3	4	5	6	7	8
3409	442 429,77	2 205 124,88	442 429,15	2 205 126,66	Метод спутниковых геодезических измерений (определений)	0,10	—
3410	442 464,85	2 205 136,96	442 464,56	2 205 137,73			
3415	442 443,93	2 205 199,41	442 445,48	2 205 200,77			
3411	442 438,83	2 205 214,61	442 440,83	2 205 216,11			
3412	442 404,57	2 205 201,68	442 406,15	2 205 204,14			
3409	442 429,77	2 205 124,88	442 429,15	2 205 126,66			

2. Сведения о частях границ уточняемого земельного участка с кадастровым номером 56:19:0502001:679 :

Обозначение части границ		Горизонтальное проложение (S), м	Описание прохождения части границ	Сведения о согласовании местоположения границ (согласовано/спорное)
от т.	до т.			
1	2	3	4	5
3409	3410	37,10	—	согласовано
3410	3415	65,86		
3415	3411	16,03		
3411	3412	36,69		
3412	3409	80,82		

3. Сведения о характеристиках уточняемого земельного участка с кадастровым номером 56:19:0502001:679 :		
№ п/п	Наименование характеристики земельного участка	Значение характеристики
1	2	3
1.	Адрес земельного участка	—
1.1.	Сведения о местоположении земельного участка (при отсутствии адреса) в структурированном в соответствии с федеральной информационной адресной системой виде	Российская Федерация, Оренбургская область, Новосергиевский р-н, Кулагино с, Молодежная ул, д 25
1.2.	Дополнительные сведения о местоположении земельного участка	—
2.	Площадь земельного участка ± величина погрешности определения (вычисления) площади (Р ± ΔР), м²	3 000 ± 19,00
3.	Формула, примененная для вычисления предельной погрешности определения площади земельного участка, с подставленными значениями и итоговые (вычисленные) значения	3,5*0,1*√(3000) = 19
4.	Площадь земельного участка согласно сведениям Единого государственного реестра недвижимости (Ркад), м²	3 000,00
5.	Оценка расхождения Р и Ркад (Р - Ркад), м²	0
6.	Предельный минимальный и максимальный размеры земельного участка (Рмин и Рмакс), м²	Рмин = — Рмакс = —
7.	Вид (виды) разрешенного использования	Для ведения личного подсобного хозяйства
7.1.	Дополнительные сведения об использовании земельного участка	—
8.	Кадастровый или иной государственный учетный номер (инвентарный) здания, сооружения, объекта незавершенного строительства, расположенного на земельном участке	—
9.	Сведения о земельных участках (землях общего пользования, территории общего пользования), посредством которых обеспечивается доступ	—
10.	Иные сведения	—
4. Пояснения к сведениям об уточняемом земельном участке с кадастровым номером 56:19:0502001:679 :		
1.	—	

1. Сведения о характерных точках границ уточняемого земельного участка с кадастровым номером 56:19:0502001:92 :

Система координат МСК - субъект 56, зона 2 Зона № 2

Обозначение характерных точек границ	Координаты, м				Метод определения координат	Формулы, примененные для расчета средней квадратической погрешности определения координат характерных точек границ (Mt), с подставленными в такие формулы значениями и итоговые (вычисленные) значения Mt, м	Описание закрепления точки
	содержатся в Едином государственном реестре недвижимости		определены в результате выполнения комплексных кадастровых работ				
	X	Y	X	Y			
1	2	3	4	5	6	7	8
3413	442 507,68	2 205 152,67	442 507,68	2 205 152,67	Метод спутниковых геодезических измерений (определений)	Mt = 0,10	—
3414	442 486,57	2 205 215,09	442 487,51	2 205 216,43			
3415	442 443,93	2 205 199,41	442 445,48	2 205 200,77			
3416	442 464,85	2 205 136,96	442 464,56	2 205 137,73			
3413	442 507,68	2 205 152,67	442 507,68	2 205 152,67			

2. Сведения о частях границ уточняемого земельного участка с кадастровым номером 56:19:0502001:92 :

Обозначение части границ		Горизонтальное проложение (S), м	Описание прохождения части границ	Сведения о согласовании местоположения границ (согласовано/спорное)
от т.	до т.			
1	2	3	4	5
3413	3414	66,87	—	согласовано
3414	3415	44,85		
3415	3416	65,86		
3416	3413	45,63		

3. Сведения о характеристиках уточняемого земельного участка с кадастровым номером 56:19:0502001:92 :

№ п/п	Наименование характеристики земельного участка	Значение характеристики
1	2	3

1	2	3
1.	Адрес земельного участка	—
1.1.	Сведения о местоположении земельного участка (при отсутствии адреса) в структурированном в соответствии с федеральной информационной адресной системой виде	Российская Федерация, Оренбургская область, Новосергиевский р-н, Кулагино с, Молодежная ул, д 23
1.2.	Дополнительные сведения о местоположении земельного участка	—
2.	Площадь земельного участка ± величина погрешности определения (вычисления) площади (Р ± ΔР), м²	3 000 ± 19,00
3.	Формула, примененная для вычисления предельной погрешности определения площади земельного участка, с подставленными значениями и итоговые (вычисленные) значения	3,5*0,1*√(3000) = 19
4.	Площадь земельного участка согласно сведениям Единого государственного реестра недвижимости (Ркад), м²	3 000,00
5.	Оценка расхождения Р и Ркад (Р - Ркад), м²	0
6.	Предельный минимальный и максимальный размеры земельного участка (Рмин и Рмакс), м²	Рмин = — Рмакс = —
7.	Вид (виды) разрешенного использования	Для ведения личного подсобного хозяйства
7.1.	Дополнительные сведения об использовании земельного участка	—
8.	Кадастровый или иной государственный учетный номер (инвентарный) здания, сооружения, объекта незавершенного строительства, расположенного на земельном участке	—
9.	Сведения о земельных участках (землях общего пользования, территории общего пользования), посредством которых обеспечивается доступ	—
10.	Иные сведения	—
4. Пояснения к сведениям об уточняемом земельном участке с кадастровым номером	56:19:0502001:92 :	
1.	—	

1. Сведения о характерных точках границ уточняемого земельного участка с кадастровым номером 56:19:0502001:423 :

Система координат МСК - субъект 56, зона 2 Зона № 2

Обозначение характерных точек границ	Координаты, м				Метод определения координат	Формулы, примененные для расчета средней квадратической погрешности определения координат характерных точек границ (Mt), с подставленными в такие формулы значениями и итоговые (вычисленные) значения Mt, м	Описание закрепления точки
	содержатся в Едином государственном реестре недвижимости		определены в результате выполнения комплексных кадастровых работ				
	X	Y	X	Y			
1	2	3	4	5	6	7	8
н3429У	—	—	442 589,51	2 205 178,55	Метод спутниковых геодезических измерений (определений)	Mt = 0,10	—
н3428У	—	—	442 563,77	2 205 255,85			
н3398У	—	—	442 524,01	2 205 244,85			
н3397У	—	—	442 549,46	2 205 165,49			
н3429У	—	—	442 589,51	2 205 178,55			

2. Сведения о частях границ уточняемого земельного участка с кадастровым номером 56:19:0502001:423 :

Обозначение части границ		Горизонтальное проложение (S), м	Описание прохождения части границ	Сведения о согласовании местоположения границ (согласовано/спорное)
от т.	до т.			
1	2	3	4	5
н3429У	н3428У	81,47	—	согласовано
н3428У	н3398У	41,25		
н3398У	н3397У	83,34		
н3397У	н3429У	42,13		

3. Сведения о характеристиках уточняемого земельного участка с кадастровым номером 56:19:0502001:423 :

№ п/п	Наименование характеристики земельного участка	Значение характеристики
1	2	3

1	2	3
1.	Адрес земельного участка	Российская Федерация, Оренбургская область, Новосергиевский муниципальный район, сельское поселение Кулагинский сельсовет, село Кулагино, улица Молодежная, земельный участок № 19
1.1.	Сведения о местоположении земельного участка (при отсутствии адреса) в структурированном в соответствии с федеральной информационной адресной системой виде	—
1.2.	Дополнительные сведения о местоположении земельного участка	—
2.	Площадь земельного участка ± величина погрешности определения (вычисления) площади (Р ± ΔР), м²	3 434 ± 21,00
3.	Формула, примененная для вычисления предельной погрешности определения площади земельного участка, с подставленными значениями и итоговые (вычисленные) значения	3,5*0,1*√(3434) = 21
4.	Площадь земельного участка согласно сведениям Единого государственного реестра недвижимости (Ркад), м²	3 200,00
5.	Оценка расхождения Р и Ркад (Р - Ркад), м²	234
6.	Предельный минимальный и максимальный размеры земельного участка (Рмин и Рмакс), м²	Рмин = Рмин = 600 Рмакс = Рмакс = 2 000
7.	Вид (виды) разрешенного использования	Для ведения личного подсобного хозяйства
7.1.	Дополнительные сведения об использовании земельного участка	—
8.	Кадастровый или иной государственный учетный номер (инвентарный) здания, сооружения, объекта незавершенного строительства, расположенного на земельном участке	—
9.	Сведения о земельных участках (землях общего пользования, территории общего пользования), посредством которых обеспечивается доступ	—
10.	Иные сведения	—
4. Пояснения к сведениям об уточняемом земельном участке с кадастровым номером		56:19:0502001:423 :
1.	—	

1. Сведения о характерных точках границ уточняемого земельного участка с кадастровым номером 56:19:0502001:1301 :

Система координат МСК - субъект 56, зона 2 Зона № 2

Обозначение характерных точек границ	Координаты, м				Метод определения координат	Формулы, примененные для расчета средней квадратической погрешности определения координат характерных точек границ (Mt), с подставленными в такие формулы значениями и итоговые (вычисленные) значения Mt, м	Описание закрепления точки
	содержатся в Едином государственном реестре недвижимости		определены в результате выполнения комплексных кадастровых работ				
	X	Y	X	Y			
1	2	3	4	5	6	7	8
н3441У	—	—	442 700,96	2 205 221,32	Метод спутниковых геодезических измерений (определений)	Mt = 0,10	—
3442	—	—	442 677,03	2 205 291,34			Временный межевой знак
3438	—	—	442 638,15	2 205 279,76			—
3437	—	—	442 662,68	2 205 205,97			
н3441У	—	—	442 700,96	2 205 221,32			

2. Сведения о частях границ уточняемого земельного участка с кадастровым номером 56:19:0502001:1301 :

Обозначение части границ		Горизонтальное проложение (S), м	Описание прохождения части границ	Сведения о согласовании местоположения границ (согласовано/спорное)
от т.	до т.			
1	2	3	4	5
н3441У	3442	74,00	—	согласовано
3442	3438	40,57		
3438	3437	77,76		
3437	н3441У	41,24		

3. Сведения о характеристиках уточняемого земельного участка с кадастровым номером 56:19:0502001:1301 :

№ п/п	Наименование характеристики земельного участка	Значение характеристики
1	2	3

1	2	3
1.	Адрес земельного участка	Российская Федерация, Оренбургская область, Новосергиевский р-н, Кулагино с, Молодежная ул, д 14
1.1.	Сведения о местоположении земельного участка (при отсутствии адреса) в структурированном в соответствии с федеральной информационной адресной системой виде	—
1.2.	Дополнительные сведения о местоположении земельного участка	—
2.	Площадь земельного участка ± величина погрешности определения (вычисления) площади (Р ± ΔР), м²	3 100 ± 19,00
3.	Формула, примененная для вычисления предельной погрешности определения площади земельного участка, с подставленными значениями и итоговые (вычисленные) значения	3,5*0,1*√(3100) = 19
4.	Площадь земельного участка согласно сведениям Единого государственного реестра недвижимости (Ркад), м²	3 100,00
5.	Оценка расхождения Р и Ркад (Р - Ркад), м²	0
6.	Предельный минимальный и максимальный размеры земельного участка (Рмин и Рмакс), м²	Рмин = Рмин = 600 Рмакс = Рмакс = 2 000
7.	Вид (виды) разрешенного использования	Для ведения личного подсобного хоз-ва
7.1.	Дополнительные сведения об использовании земельного участка	—
8.	Кадастровый или иной государственный учетный номер (инвентарный) здания, сооружения, объекта незавершенного строительства, расположенного на земельном участке	56:19:0502001:887
9.	Сведения о земельных участках (землях общего пользования, территории общего пользования), посредством которых обеспечивается доступ	—
10.	Иные сведения	—
4. Пояснения к сведениям об уточняемом земельном участке с кадастровым номером	56:19:0502001:1301 :	
1.	—	

1. Сведения о характерных точках границ уточняемого земельного участка с кадастровым номером 56:19:0502001:534 :

Система координат МСК - субъект 56, зона 2 Зона № 2

Обозначение характерных точек границ	Координаты, м				Метод определения координат	Формулы, примененные для расчета средней квадратической погрешности определения координат характерных точек границ (Mt), с подставленными в такие формулы значениями и итоговые (вычисленные) значения Mt, м	Описание закрепления точки
	содержатся в Едином государственном реестре недвижимости		определены в результате выполнения комплексных кадастровых работ				
	X	Y	X	Y			
1	2	3	4	5	6	7	8
3473	442 684,80	2 204 716,60	442 683,84	2 204 717,29	Метод спутниковых геодезических измерений (определений)	Mt = 0,10	—
3474	442 663,33	2 204 707,04	442 663,35	2 204 709,05			
3475	442 687,32	2 204 649,70	442 690,23	2 204 653,76			
3476	442 707,46	2 204 657,39	442 710,98	2 204 660,00			
н3328У	—	—	442 703,64	2 204 677,78			
3477	442 690,42	2 204 699,50	—	—	—	0,30	
3473	442 684,80	2 204 716,60	442 683,84	2 204 717,29	Метод спутниковых геодезических измерений (определений)	Mt = 0,10	

2. Сведения о частях границ уточняемого земельного участка с кадастровым номером 56:19:0502001:534 :

Обозначение части границ		Горизонтальное проложение (S), м	Описание прохождения части границ	Сведения о согласовании местоположения границ (согласовано/спорное)
от т.	до т.			
1	2	3	4	5
3473	3474	22,08	—	согласовано
3474	3475	61,48		
3475	3476	21,67		
3476	н3328У	19,24		
н3328У	3473	44,19		

3. Сведения о характеристиках уточняемого земельного участка с кадастровым номером 56:19:0502001:534 :

№ п/п	Наименование характеристики земельного участка	Значение характеристики

1	2	3
1.	Адрес земельного участка	—
1.1.	Сведения о местоположении земельного участка (при отсутствии адреса) в структурированном в соответствии с федеральной информационной адресной системой виде	Российская Федерация, Оренбургская область, Новосергиевский р-н, Кулагино с, Центральная ул
1.2.	Дополнительные сведения о местоположении земельного участка	на земельном участке расположен индивидуальный жилой дом № 5, квартира 1
2.	Площадь земельного участка ± величина погрешности определения (вычисления) площади (Р ± ΔР), м²	1 387 ± 13,00
3.	Формула, примененная для вычисления предельной погрешности определения площади земельного участка, с подставленными значениями и итоговые (вычисленные) значения	3,5*0,1*√(1387) = 13
4.	Площадь земельного участка согласно сведениям Единого государственного реестра недвижимости (Ркад), м²	1 387,00
5.	Оценка расхождения Р и Ркад (Р - Ркад), м²	0
6.	Предельный минимальный и максимальный размеры земельного участка (Рмин и Рмакс), м²	Рмин = Рмин = 600 Рмакс = Рмакс = 2 000
7.	Вид (виды) разрешенного использования	Для ведения личного подсобного хозяйства
7.1.	Дополнительные сведения об использовании земельного участка	—
8.	Кадастровый или иной государственный учетный номер (инвентарный) здания, сооружения, объекта незавершенного строительства, расположенного на земельном участке	—
9.	Сведения о земельных участках (землях общего пользования, территории общего пользования), посредством которых обеспечивается доступ	—
10.	Иные сведения	—
4. Пояснения к сведениям об уточняемом земельном участке с кадастровым номером	56:19:0502001:534 :	
1.	—	

1. Сведения о характерных точках границ уточняемого земельного участка с кадастровым номером 56:19:0502001:331 :

Система координат МСК - субъект 56, зона 2 Зона № 2

Обозначение характерных точек границ	Координаты, м				Метод определения координат	Формулы, примененные для расчета средней квадратической погрешности определения координат характерных точек границ (Mt), с подставленными в такие формулы значениями и итоговые (вычисленные) значения Mt, м	Описание закрепления точки
	содержатся в Едином государственном реестре недвижимости		определены в результате выполнения комплексных кадастровых работ				
	X	Y	X	Y			
1	2	3	4	5	6	7	8
н3479У	—	—	442 641,15	2 204 631,98	Метод спутниковых геодезических измерений (определений)	0,10	—
н3482У	—	—	442 661,88	2 204 642,87			
н3484У	—	—	442 641,82	2 204 698,89			
н3485У	—	—	442 615,74	2 204 687,80	Аналитический метод		
н3486У	—	—	442 620,79	2 204 677,57			
н3487У	—	—	442 623,63	2 204 671,12			
н3488У	—	—	442 626,05	2 204 665,74			
н3479У	—	—	442 641,15	2 204 631,98	Метод спутниковых геодезических измерений (определений)		

2. Сведения о частях границ уточняемого земельного участка с кадастровым номером 56:19:0502001:331 :

Обозначение части границ		Горизонтальное проложение (S), м	Описание прохождения части границ	Сведения о согласовании местоположения границ (согласовано/спорное)
от т.	до т.			
1	2	3	4	5
н3479У	н3482У	23,42	—	согласовано
н3482У	н3484У	59,50		
н3484У	н3485У	28,34		
н3485У	н3486У	11,41		
н3486У	н3487У	7,05		
н3487У	н3488У	5,90		
н3488У	н3479У	36,98		

3. Сведения о характеристиках уточняемого земельного участка с кадастровым номером 56:19:0502001:331 :		
№ п/п	Наименование характеристики земельного участка	Значение характеристики
1	2	3
1.	Адрес земельного участка	—
1.1.	Сведения о местоположении земельного участка (при отсутствии адреса) в структурированном в соответствии с федеральной информационной адресной системой виде	Российская Федерация, Оренбургская область, Новосергиевский р-н, Кулагино с, Центральная ул, д 7, кв 1
1.2.	Дополнительные сведения о местоположении земельного участка	—
2.	Площадь земельного участка ± величина погрешности определения (вычисления) площади (Р ± ΔР), м²	1 548 ± 14,00
3.	Формула, примененная для вычисления предельной погрешности определения площади земельного участка, с подставленными значениями и итоговые (вычисленные) значения	3,5*0,1*√(1548) = 14
4.	Площадь земельного участка согласно сведениям Единого государственного реестра недвижимости (Ркад), м²	1 800,00
5.	Оценка расхождения Р и Ркад (Р - Ркад), м²	252
6.	Предельный минимальный и максимальный размеры земельного участка (Рмин и Рмакс), м²	Рмин = — Рмакс = —
7.	Вид (виды) разрешенного использования	Для ведения личного подсобного хозяйства
7.1.	Дополнительные сведения об использовании земельного участка	—
8.	Кадастровый или иной государственный учетный номер (инвентарный) здания, сооружения, объекта незавершенного строительства, расположенного на земельном участке	—
9.	Сведения о земельных участках (землях общего пользования, территории общего пользования), посредством которых обеспечивается доступ	—
10.	Иные сведения	—
4. Пояснения к сведениям об уточняемом земельном участке с кадастровым номером 56:19:0502001:331 :		
1.	—	

1. Сведения о характерных точках границ уточняемого земельного участка с кадастровым номером 56:19:0502001:440 :

Система координат МСК - субъект 56, зона 2 Зона № 2

Обозначение характерных точек границ	Координаты, м				Метод определения координат	Формулы, примененные для расчета средней квадратической погрешности определения координат характерных точек границ (Mt), с подставленными в такие формулы значениями и итоговые (вычисленные) значения Mt, м	Описание закрепления точки
	содержатся в Едином государственном реестре недвижимости		определены в результате выполнения комплексных кадастровых работ				
	X	Y	X	Y			
1	2	3	4	5	6	7	8
н3496У	—	—	442 541,78	2 204 603,38	Метод спутниковых геодезических измерений (определений)	Mt = 0,10	—
н3498У	—	—	442 560,85	2 204 609,44			
н3499У	—	—	442 577,10	2 204 612,59	Аналитический метод		
н3500У	—	—	442 575,51	2 204 618,02			
н3501У	—	—	442 571,05	2 204 616,79			
н3502У	—	—	442 568,95	2 204 623,90			
н3503У	—	—	442 567,21	2 204 623,48			
н3504У	—	—	442 552,73	2 204 660,94	Метод спутниковых геодезических измерений (определений)		
н3497У	—	—	442 519,10	2 204 645,57			
н3496У	—	—	442 541,78	2 204 603,38			

2. Сведения о частях границ уточняемого земельного участка с кадастровым номером 56:19:0502001:440 :

Обозначение части границ		Горизонтальное проложение (S), м	Описание прохождения части границ	Сведения о согласовании местоположения границ (согласовано/спорное)
от т.	до т.			
1	2	3	4	5
н3496У	н3498У	20,01	—	согласовано
н3498У	н3499У	16,55		
н3499У	н3500У	5,66		
н3500У	н3501У	4,63		
н3501У	н3502У	7,41		

1	2	3	4	5
н3502У	н3503У	1,79	—	согласовано
н3503У	н3504У	40,16		
н3504У	н3497У	36,98		
н3497У	н3496У	47,90		

3. Сведения о характеристиках уточняемого земельного участка с кадастровым номером 56:19:0502001:440 :

№ п/п	Наименование характеристики земельного участка	Значение характеристики
1	2	3
1.	Адрес земельного участка	—
1.1.	Сведения о местоположении земельного участка (при отсутствии адреса) в структурированном в соответствии с федеральной информационной адресной системой виде	Российская Федерация, Оренбургская область, Новосергиевский р-н, Кулагино с, Центральная ул, д 13
1.2.	Дополнительные сведения о местоположении земельного участка	—
2.	Площадь земельного участка ± величина погрешности определения (вычисления) площади (Р ± ΔР), м²	1 732 ± 15,00
3.	Формула, примененная для вычисления предельной погрешности определения площади земельного участка, с подставленными значениями и итоговые (вычисленные) значения	3,5*0,1*√(1732) = 15
4.	Площадь земельного участка согласно сведениям Единого государственного реестра недвижимости (Ркад), м²	1 766,00
5.	Оценка расхождения Р и Ркад (Р - Ркад), м²	34
6.	Предельный минимальный и максимальный размеры земельного участка (Рмин и Рмакс), м²	Рмин = Рмин = 600 Рмакс = Рмакс = 2 000
7.	Вид (виды) разрешенного использования	Для ведения личного подсобного хозяйства
7.1.	Дополнительные сведения об использовании земельного участка	—
8.	Кадастровый или иной государственный учетный номер (инвентарный) здания, сооружения, объекта незавершенного строительства, расположенного на земельном участке	—
9.	Сведения о земельных участках (землях общего пользования, территории общего пользования), посредством которых обеспечивается доступ	—
10.	Иные сведения	—

4. Пояснения к сведениям об уточняемом земельном участке с кадастровым номером 56:19:0502001:440 :

1.	—

1. Сведения о характерных точках границ уточняемого земельного участка с кадастровым номером 56:19:0502001:427 :

Система координат МСК - субъект 56, зона 2 Зона № 2

Обозначение характерных точек границ	Координаты, м				Метод определения координат	Формулы, примененные для расчета средней квадратической погрешности определения координат характерных точек границ (Mt), с подставленными в такие формулы значениями и итоговые (вычисленные) значения Mt, м	Описание закрепления точки
	содержатся в Едином государственном реестре недвижимости		определены в результате выполнения комплексных кадастровых работ				
	X	Y	X	Y			
1	2	3	4	5	6	7	8
н3610У	—	—	442 271,76	2 204 486,38	Аналитический метод	Mt = 0,10	—
н3611У	—	—	442 254,32	2 204 529,67			
н3612У	—	—	442 240,00	2 204 523,90	Метод спутниковых геодезических измерений (определений)		
н3613У	—	—	442 242,21	2 204 518,42			
н3614У	—	—	442 237,98	2 204 516,47			
н3615У	—	—	442 252,39	2 204 479,82			
н3616У	—	—	442 255,77	2 204 479,55			
н3617У	—	—	442 272,20	2 204 484,90			
н3610У	—	—	442 271,76	2 204 486,38	Аналитический метод		

2. Сведения о частях границ уточняемого земельного участка с кадастровым номером 56:19:0502001:427 :

Обозначение части границ		Горизонтальное проложение (S), м	Описание прохождения части границ	Сведения о согласовании местоположения границ (согласовано/спорное)
от т.	до т.			
1	2	3	4	5
н3610У	н3611У	46,67	—	согласовано
н3611У	н3612У	15,44		
н3612У	н3613У	5,91		
н3613У	н3614У	4,66		

1	2	3	4	5
н3614У	н3615У	39,38	—	согласовано
н3615У	н3616У	3,39		
н3616У	н3617У	17,28		
н3617У	н3610У	1,54		

3. Сведения о характеристиках уточняемого земельного участка с кадастровым номером 56:19:0502001:427 :

№ п/п	Наименование характеристики земельного участка	Значение характеристики
1	2	3
1.	Адрес земельного участка	Российская Федерация, Оренбургская область, Новосергиевский р-н, Кулагино с, Центральная ул, д 23, кв 2
1.1.	Сведения о местоположении земельного участка (при отсутствии адреса) в структурированном в соответствии с федеральной информационной адресной системой виде	—
1.2.	Дополнительные сведения о местоположении земельного участка	—
2.	Площадь земельного участка ± величина погрешности определения (вычисления) площади (Р ± ΔР), м²	932 ± 11,00
3.	Формула, примененная для вычисления предельной погрешности определения площади земельного участка, с подставленными значениями и итоговые (вычисленные) значения	3,5*0,1*√(932) = 11
4.	Площадь земельного участка согласно сведениям Единого государственного реестра недвижимости (Ркад), м²	943,00
5.	Оценка расхождения Р и Ркад (Р - Ркад), м²	11
6.	Предельный минимальный и максимальный размеры земельного участка (Рмин и Рмакс), м²	Рмин = Рмин = 600 Рмакс = Рмакс = 2 000
7.	Вид (виды) разрешенного использования	Для ведения личного подсобного хозяйства
7.1.	Дополнительные сведения об использовании земельного участка	—
8.	Кадастровый или иной государственный учетный номер (инвентарный) здания, сооружения, объекта незавершенного строительства, расположенного на земельном участке	—
9.	Сведения о земельных участках (землях общего пользования, территории общего пользования), посредством которых обеспечивается доступ	—
10.	Иные сведения	—

4. Пояснения к сведениям об уточняемом земельном участке с кадастровым номером 56:19:0502001:427 :

1.	—

1. Сведения о характерных точках границ уточняемого земельного участка с кадастровым номером 56:19:0502001:236 :

Система координат МСК - субъект 56, зона 2 Зона № 2

Обозначение характерных точек границ	Координаты, м				Метод определения координат	Формулы, примененные для расчета средней квадратической погрешности определения координат характерных точек границ (Mt), с подставленными в такие формулы значениями и итоговые (вычисленные) значения Mt, м	Описание закрепления точки
	содержатся в Едином государственном реестре недвижимости		определены в результате выполнения комплексных кадастровых работ				
	X	Y	X	Y			
1	2	3	4	5	6	7	8
н3699У	—	—	442 259,39	2 204 342,22	Метод спутниковых геодезических измерений (определений)	Mt = 0,10	—
н3700У	—	—	442 270,11	2 204 347,24			
н3701У	—	—	442 268,68	2 204 350,29			
н3702У	—	—	442 273,24	2 204 352,43			
н3670У	—	—	442 264,02	2 204 375,78			
н3669У	—	—	442 255,09	2 204 409,30			
н3703У	—	—	442 242,51	2 204 405,63			
н3704У	—	—	442 242,67	2 204 405,10			
н3706У	—	—	442 238,37	2 204 403,73			
н3705У	—	—	442 239,97	2 204 398,32			
н3699У	—	—	442 259,39	2 204 342,22			

2. Сведения о частях границ уточняемого земельного участка с кадастровым номером 56:19:0502001:236 :

Обозначение части границ		Горизонтальное проложение (S), м	Описание прохождения части границ	Сведения о согласовании местоположения границ (согласовано/спорное)
от т.	до т.			
1	2	3	4	5
н3699У	н3700У	11,84	—	согласовано
н3700У	н3701У	3,37		
н3701У	н3702У	5,04		
н3702У	н3670У	25,10		
н3670У	н3669У	34,69		
н3669У	н3703У	13,10		
н3703У	н3704У	0,55		
н3704У	н3706У	4,51		
н3706У	н3705У	5,64		
н3705У	н3699У	59,37		

3. Сведения о характеристиках уточняемого земельного участка с кадастровым номером 56:19:0502001:236 :

№ п/п	Наименование характеристики земельного участка	Значение характеристики
1	2	3
1.	Адрес земельного участка	Российская Федерация, Оренбургская область, Новосергиевский р-н, Кулагино с, Луговая ул, д 3, кв 2
1.1.	Сведения о местоположении земельного участка (при отсутствии адреса) в структурированном в соответствии с федеральной информационной адресной системой виде	—
1.2.	Дополнительные сведения о местоположении земельного участка	—
2.	Площадь земельного участка ± величина погрешности определения (вычисления) площади (Р ± ΔР), м²	1 031 ± 11,00
3.	Формула, примененная для вычисления предельной погрешности определения площади земельного участка, с подставленными значениями и итоговые (вычисленные) значения	3,5*0,1*√(1031) = 11
4.	Площадь земельного участка согласно сведениям Единого государственного реестра недвижимости (Ркад), м²	600,00
5.	Оценка расхождения Р и Ркад (Р - Ркад), м²	431
6.	Предельный минимальный и максимальный размеры земельного участка (Рмин и Рмакс), м²	Рмин = Рмин = 600 Рмакс = Рмакс = 2 000

1	2	3
7.	Вид (виды) разрешенного использования	Для ведения личного подсобного хозяйства
7.1.	Дополнительные сведения об использовании земельного участка	—
8.	Кадастровый или иной государственный учетный номер (инвентарный) здания, сооружения, объекта незавершенного строительства, расположенного на земельном участке	—
9.	Сведения о земельных участках (землях общего пользования, территории общего пользования), посредством которых обеспечивается доступ	—
10.	Иные сведения	—

4. Пояснения к сведениям об уточняемом земельном участке с кадастровым номером 56:19:0502001:236 :

1.	—

1. Сведения о характерных точках границ уточняемого земельного участка с кадастровым номером 56:19:0502001:1291 :

Система координат МСК - субъект 56, зона 2 Зона № 2

Обозначение характерных точек границ	Координаты, м				Метод определения координат	Формулы, примененные для расчета средней квадратической погрешности определения координат характерных точек границ (Mt), с подставленными в такие формулы значениями и итоговые (вычисленные) значения Mt, м	Описание закрепления точки
	содержатся в Едином государственном реестре недвижимости		определены в результате выполнения комплексных кадастровых работ				
	X	Y	X	Y			
1	2	3	4	5	6	7	8
н3699У	—	—	442 259,39	2 204 342,22	Метод спутниковых геодезических измерений (определений)	0,10	—
н3705У	—	—	442 239,97	2 204 398,32			
н3706У	—	—	442 238,37	2 204 403,73			
3731	—	—	442 220,48	2 204 399,96	—	—	
3732	—	—	442 222,34	2 204 392,93			
3733	—	—	442 224,22	2 204 385,83			
3734	—	—	442 234,70	2 204 349,18			
3735	—	—	442 237,07	2 204 349,86			

1	2	3	4	5	6	7	8
3736	—	—	442 241,59	2 204 337,51	—	—	—
3737	—	—	442 247,77	2 204 339,77			
3738	—	—	442 248,35	2 204 338,18			
н3699У	—	—	442 259,39	2 204 342,22	Метод спутниковых геодезических измерений (определений)	0,10	

2. Сведения о частях границ уточняемого земельного участка с кадастровым номером 56:19:0502001:1291 :

Обозначение части границ		Горизонтальное проложение (S), м	Описание прохождения части границ	Сведения о согласовании местоположения границ (согласовано/спорное)
от т.	до т.			
1	2	3	4	5
н3699У	н3705У	59,37	—	согласовано
н3705У	н3706У	5,64		
н3706У	3731	18,28		
3731	3732	7,27		
3732	3733	7,34		
3733	3734	38,12		
3734	3735	2,47		
3735	3736	13,15		
3736	3737	6,58		
3737	3738	1,69		
3738	н3699У	11,76		

3. Сведения о характеристиках уточняемого земельного участка с кадастровым номером 56:19:0502001:1291 :

№ п/п	Наименование характеристики земельного участка	Значение характеристики
1	2	3
1.	Адрес земельного участка	
1.1.	Сведения о местоположении земельного участка (при отсутствии адреса) в структурированном в соответствии с федеральной информационной адресной системой виде	—
1.2.	Дополнительные сведения о местоположении земельного участка	—
2.	Площадь земельного участка ± величина погрешности определения (вычисления) площади (P ± ΔP), м²	1 273 ± 12,00

1	2	3
3.	Формула, примененная для вычисления предельной погрешности определения площади земельного участка, с подставленными значениями и итоговые (вычисленные) значения	3,5*0,1*√(1273) = 12
4.	Площадь земельного участка согласно сведениям Единого государственного реестра недвижимости (Ркад), м²	1 331,00
5.	Оценка расхождения Р и Ркад (Р - Ркад), м²	58
6.	Предельный минимальный и максимальный размеры земельного участка (Рмин и Рмакс), м²	Рмин = — Рмакс = —
7.	Вид (виды) разрешенного использования	Для ведения личного подсобного хозяйства
7.1.	Дополнительные сведения об использовании земельного участка	—
8.	Кадастровый или иной государственный учетный номер (инвентарный) здания, сооружения, объекта незавершенного строительства, расположенного на земельном участке	56:19:0502001:911
9.	Сведения о земельных участках (землях общего пользования, территории общего пользования), посредством которых обеспечивается доступ	—
10.	Иные сведения	—

4. Пояснения к сведениям об уточняемом земельном участке с кадастровым номером 56:19:0502001:1291 :

1.	—

1. Сведения о характерных точках границ уточняемого земельного участка с кадастровым номером 56:19:0502001:744 :

Система координат МСК - субъект 56, зона 2 Зона № 2

Обозначение характерных точек границ	Координаты, м				Метод определения координат	Формулы, примененные для расчета средней квадратической погрешности определения координат характерных точек границ (Mt), с подставленными в такие формулы значениями и итоговые (вычисленные) значения Mt, м	Описание закрепления точки
	содержатся в Едином государственном реестре недвижимости		определены в результате выполнения комплексных кадастровых работ				
	X	Y	X	Y			
1	2	3	4	5	6	7	8
н3753У	—	—	442 099,45	2 204 321,60	Метод спутниковых геодезических измерений (определений)	Mt = 0,10	—

1	2	3	4	5	6	7	8
н3754У	—	—	442 093,59	2 204 338,23	Метод спутниковых геодезических измерений (определений)	Mt = 0,10	—
н3755У	—	—	442 100,02	2 204 341,32			
н3758У	—	—	442 078,41	2 204 387,03			
н3759У	—	—	442 033,28	2 204 368,92			
н3760У	—	—	442 057,11	2 204 316,39			
н3761У	—	—	442 061,71	2 204 318,48			
н3762У	—	—	442 063,32	2 204 311,83			
н3753У	—	—	442 099,45	2 204 321,60			

2. Сведения о частях границ уточняемого земельного участка с кадастровым номером 56:19:0502001:744 :

Обозначение части границ		Горизонтальное проложение (S), м	Описание прохождения части границ	Сведения о согласовании местоположения границ (согласовано/спорное)
от т.	до т.			
1	2	3	4	5
н3753У	н3754У	17,63	—	согласовано
н3754У	н3755У	7,13		
н3755У	н3758У	50,56		
н3758У	н3759У	48,63		
н3759У	н3760У	57,68		
н3760У	н3761У	5,05		
н3761У	н3762У	6,84		
н3762У	н3753У	37,43		

3. Сведения о характеристиках уточняемого земельного участка с кадастровым номером 56:19:0502001:744 :

№ п/п	Наименование характеристики земельного участка	Значение характеристики
1	2	3

1	2	3
1.	Адрес земельного участка	—
1.1.	Сведения о местоположении земельного участка (при отсутствии адреса) в структурированном в соответствии с федеральной информационной адресной системой виде	Российская Федерация, Оренбургская область, Новосергиевский р-н, Кулагино с, Луговая ул, д 12
1.2.	Дополнительные сведения о местоположении земельного участка	—
2.	Площадь земельного участка ± величина погрешности определения (вычисления) площади (Р ± ΔР), м²	3 100 ± 19,00
3.	Формула, примененная для вычисления предельной погрешности определения площади земельного участка, с подставленными значениями и итоговые (вычисленные) значения	3,5*0,1*√(3100) = 19
4.	Площадь земельного участка согласно сведениям Единого государственного реестра недвижимости (Ркад), м²	2 500,00
5.	Оценка расхождения Р и Ркад (Р - Ркад), м²	600
6.	Предельный минимальный и максимальный размеры земельного участка (Рмин и Рмакс), м²	Рмин = Рмин = 600 Рмакс = Рмакс = 2 000
7.	Вид (виды) разрешенного использования	Для ведения личного подсобного хоз-ва
7.1.	Дополнительные сведения об использовании земельного участка	—
8.	Кадастровый или иной государственный учетный номер (инвентарный) здания, сооружения, объекта незавершенного строительства, расположенного на земельном участке	56:19:0502001:932
9.	Сведения о земельных участках (землях общего пользования, территории общего пользования), посредством которых обеспечивается доступ	—
10.	Иные сведения	—
4. Пояснения к сведениям об уточняемом земельном участке с кадастровым номером	56:19:0502001:744 :	
1.	—	

1. Сведения о характерных точках границ уточняемого земельного участка с кадастровым номером 56:19:0502001:743 :

Система координат МСК - субъект 56, зона 2 Зона № 2

Обозначение характерных точек границ	Координаты, м				Метод определения координат	Формулы, примененные для расчета средней квадратической погрешности определения координат характерных точек границ (Mt), с подставленными в такие формулы значениями и итоговые (вычисленные) значения Mt, м	Описание закрепления точки
	содержатся в Едином государственном реестре недвижимости		определены в результате выполнения комплексных кадастровых работ				
	X	Y	X	Y			
1	2	3	4	5	6	7	8
н3777У	—	—	442 168,96	2 204 399,81	Метод спутниковых геодезических измерений (определений)	Mt = 0,10	—
н3778У	—	—	442 193,49	2 204 405,67			
н3779У	—	—	442 184,16	2 204 446,15			
н3780У	—	—	442 160,53	2 204 438,48			
н3777У	—	—	442 168,96	2 204 399,81			

2. Сведения о частях границ уточняемого земельного участка с кадастровым номером 56:19:0502001:743 :

Обозначение части границ		Горизонтальное проложение (S), м	Описание прохождения части границ	Сведения о согласовании местоположения границ (согласовано/спорное)
от т.	до т.			
1	2	3	4	5
н3777У	н3778У	25,22	—	согласовано
н3778У	н3779У	41,54		
н3779У	н3780У	24,84		
н3780У	н3777У	39,58		

3. Сведения о характеристиках уточняемого земельного участка с кадастровым номером 56:19:0502001:743 :

№ п/п	Наименование характеристики земельного участка	Значение характеристики
1	2	3

1	2	3
1.	Адрес земельного участка	—
1.1.	Сведения о местоположении земельного участка (при отсутствии адреса) в структурированном в соответствии с федеральной информационной адресной системой виде	Российская Федерация, Оренбургская область, Новосергиевский р-н, Кулагино с, Луговая ул, д 8
1.2.	Дополнительные сведения о местоположении земельного участка	—
2.	Площадь земельного участка ± величина погрешности определения (вычисления) площади (Р ± ΔР), м²	1 013 ± 11,00
3.	Формула, примененная для вычисления предельной погрешности определения площади земельного участка, с подставленными значениями и итоговые (вычисленные) значения	3,5*0,1*√(1013) = 11
4.	Площадь земельного участка согласно сведениям Единого государственного реестра недвижимости (Ркад), м²	1 000,00
5.	Оценка расхождения Р и Ркад (Р - Ркад), м²	13
6.	Предельный минимальный и максимальный размеры земельного участка (Рмин и Рмакс), м²	Рмин = Рмин = 600 Рмакс = Рмакс = 2 000
7.	Вид (виды) разрешенного использования	Личное подсобное хозяйство
7.1.	Дополнительные сведения об использовании земельного участка	—
8.	Кадастровый или иной государственный учетный номер (инвентарный) здания, сооружения, объекта незавершенного строительства, расположенного на земельном участке	—
9.	Сведения о земельных участках (землях общего пользования, территории общего пользования), посредством которых обеспечивается доступ	—
10.	Иные сведения	—
4. Пояснения к сведениям об уточняемом земельном участке с кадастровым номером		56:19:0502001:743 :
1.	—	

1. Сведения о характерных точках границ уточняемого земельного участка с кадастровым номером 56:19:0502001:699 :

Система координат МСК - субъект 56, зона 2 Зона № 2

Обозначение характерных точек границ	Координаты, м				Метод определения координат	Формулы, примененные для расчета средней квадратической погрешности определения координат характерных точек границ (Mt), с подставленными в такие формулы значениями и итоговые (вычисленные) значения Mt, м	Описание закрепления точки
	содержатся в Едином государственном реестре недвижимости		определены в результате выполнения комплексных кадастровых работ				
	X	Y	X	Y			
1	2	3	4	5	6	7	8
н3837У	—	—	442 807,25	2 204 586,64	Метод спутниковых геодезических измерений (определений)	0,10	—
н3838У	—	—	442 792,00	2 204 577,06			
3843	—	—	442 794,08	2 204 572,76			
н3839У	—	—	442 811,74	2 204 536,85			
н3840У	—	—	442 830,25	2 204 547,33			
н3841У	—	—	442 822,06	2 204 562,52			
н3842У	—	—	442 816,56	2 204 571,53			
н3837У	—	—	442 807,25	2 204 586,64			

2. Сведения о частях границ уточняемого земельного участка с кадастровым номером 56:19:0502001:699 :

Обозначение части границ		Горизонтальное проложение (S), м	Описание прохождения части границ	Сведения о согласовании местоположения границ (согласовано/спорное)
от т.	до т.			
1	2	3	4	5
н3837У	н3838У	18,01	—	согласовано
н3838У	3843	4,78		
3843	н3839У	40,02		
н3839У	н3840У	21,27		

1	2	3	4	5
н3840У	н3841У	17,26	—	согласовано
н3841У	н3842У	10,56		
н3842У	н3837У	17,75		

3. Сведения о характеристиках уточняемого земельного участка с кадастровым номером 56:19:0502001:699 :

№ п/п	Наименование характеристики земельного участка	Значение характеристики
1	2	3
1.	Адрес земельного участка	Российская Федерация, Оренбургская область, Новосергиевский р-н, Кулагино с, Речная ул, д 5
1.1.	Сведения о местоположении земельного участка (при отсутствии адреса) в структурированном в соответствии с федеральной информационной адресной системой виде	—
1.2.	Дополнительные сведения о местоположении земельного участка	—
2.	Площадь земельного участка ± величина погрешности определения (вычисления) площади (Р ± ΔР), м²	900 ± 11,00
3.	Формула, примененная для вычисления предельной погрешности определения площади земельного участка, с подставленными значениями и итоговые (вычисленные) значения	3,5*0,1*√(900) = 11
4.	Площадь земельного участка согласно сведениям Единого государственного реестра недвижимости (Ркад), м²	900,00
5.	Оценка расхождения Р и Ркад (Р - Ркад), м²	0
6.	Предельный минимальный и максимальный размеры земельного участка (Рмин и Рмакс), м²	Рмин = — Рмакс = —
7.	Вид (виды) разрешенного использования	Личное подсобное хозяйство
7.1.	Дополнительные сведения об использовании земельного участка	—
8.	Кадастровый или иной государственный учетный номер (инвентарный) здания, сооружения, объекта незавершенного строительства, расположенного на земельном участке	56:19:0502001:924
9.	Сведения о земельных участках (землях общего пользования, территории общего пользования), посредством которых обеспечивается доступ	—
10.	Иные сведения	—

4. Пояснения к сведениям об уточняемом земельном участке с кадастровым номером 56:19:0502001:699 :

1.	—

1. Сведения о характерных точках границ уточняемого земельного участка с кадастровым номером 56:19:0502001:701 :

Система координат МСК - субъект 56, зона 2 Зона № 2

Обозначение характерных точек границ	Координаты, м				Метод определения координат	Формулы, примененные для расчета средней квадратической погрешности определения координат характерных точек границ (Mt), с подставленными в такие формулы значениями и итоговые (вычисленные) значения Mt, м	Описание закрепления точки
	содержатся в Едином государственном реестре недвижимости		определены в результате выполнения комплексных кадастровых работ				
	X	Y	X	Y			
1	2	3	4	5	6	7	8
н3844У	—	—	442 798,49	2 204 524,74	Метод спутниковых геодезических измерений (определений)	Mt = 0,10	—
н3845У	—	—	442 780,43	2 204 565,54			
н3846У	—	—	442 779,69	2 204 567,20			
н3850У	—	—	442 772,35	2 204 563,50			
н3849У	—	—	442 772,67	2 204 562,41			
н3847У	—	—	442 766,17	2 204 559,25			
3867	—	—	442 781,13	2 204 526,75			
н3848У	—	—	442 793,97	2 204 499,77			
н3851У	—	—	442 807,04	2 204 505,76			
н3844У	—	—	442 798,49	2 204 524,74			

2. Сведения о частях границ уточняемого земельного участка с кадастровым номером 56:19:0502001:701 :

Обозначение части границ		Горизонтальное проложение (S), м	Описание прохождения части границ	Сведения о согласовании местоположения границ (согласовано/спорное)
от т.	до т.			

1	2	3	4	5
н3844У	н3845У	44,62	—	согласовано
н3845У	н3846У	1,82		
н3846У	н3850У	8,22		
н3850У	н3849У	1,14		
н3849У	н3847У	7,23		
н3847У	3867	35,78		
3867	н3848У	29,88		
н3848У	н3851У	14,38		
н3851У	н3844У	20,82		

3. Сведения о характеристиках уточняемого земельного участка с кадастровым номером 56:19:0502001:701 :

№ п/п	Наименование характеристики земельного участка	Значение характеристики
1	2	3
1.	Адрес земельного участка	—
1.1.	Сведения о местоположении земельного участка (при отсутствии адреса) в структурированном в соответствии с федеральной информационной адресной системой виде	Российская Федерация, Оренбургская область, Новосергиевский р-н, Кулагино с, Речная ул, д 9
1.2.	Дополнительные сведения о местоположении земельного участка	—
2.	Площадь земельного участка ± величина погрешности определения (вычисления) площади (Р ± ΔР), м²	1 000 ± 11,00
3.	Формула, примененная для вычисления предельной погрешности определения площади земельного участка, с подставленными значениями и итоговые (вычисленные) значения	3,5*0,1*√(1000) = 11
4.	Площадь земельного участка согласно сведениям Единого государственного реестра недвижимости (Ркад), м²	1 000,00
5.	Оценка расхождения Р и Ркад (Р - Ркад), м²	0
6.	Предельный минимальный и максимальный размеры земельного участка (Рмин и Рмакс), м²	Рмин = — Рмакс = —
7.	Вид (виды) разрешенного использования	Личное подсобное хозяйство
7.1.	Дополнительные сведения об использовании земельного участка	—
8.	Кадастровый или иной государственный учетный номер (инвентарный) здания, сооружения, объекта незавершенного строительства, расположенного на земельном участке	—

1	2	3
9.	Сведения о земельных участках (землях общего пользования, территории общего пользования), посредством которых обеспечивается доступ	—
10.	Иные сведения	—

4. Пояснения к сведениям об уточняемом земельном участке с кадастровым номером 56:19:0502001:701 :

1.	—

1. Сведения о характерных точках границ уточняемого земельного участка с кадастровым номером 56:19:0502001:1239 :

Система координат МСК - субъект 56, зона 2 Зона № 2

Обозначение характерных точек границ	Координаты, м				Метод определения координат	Формулы, примененные для расчета средней квадратической погрешности определения координат характерных точек границ (Mt), с подставленными в такие формулы значениями и итоговые (вычисленные) значения Mt, м	Описание закрепления точки
	содержатся в Едином государственном реестре недвижимости		определены в результате выполнения комплексных кадастровых работ				
	X	Y	X	Y			
1	2	3	4	5	6	7	8
н3894У	—	—	442 687,20	2 204 522,51	Аналитический метод	Mt = 0,10	—
н3895У	—	—	442 713,17	2 204 530,61	Метод спутниковых геодезических измерений (определений)		
н3896У	—	—	442 696,37	2 204 579,27			
н3898У	—	—	442 668,70	2 204 573,52	Аналитический метод		
н3899У	—	—	442 672,48	2 204 558,61			
н3894У	—	—	442 687,20	2 204 522,51			

2. Сведения о частях границ уточняемого земельного участка с кадастровым номером 56:19:0502001:1239 :

Обозначение части границ		Горизонтальное проложение (S), м	Описание прохождения части границ	Сведения о согласовании местоположения границ (согласовано/спорное)
от т.	до т.			
1	2	3	4	5
н3894У	н3895У	27,20	—	согласовано
н3895У	н3896У	51,48		
н3896У	н3898У	28,26		
н3898У	н3899У	15,38		

1	2	3	4	5
н3899У	н3894У	38,99	—	согласовано

3. Сведения о характеристиках уточняемого земельного участка с кадастровым номером 56:19:0502001:1239 :

№ п/п	Наименование характеристики земельного участка	Значение характеристики
1	2	3
1.	Адрес земельного участка	—
1.1.	Сведения о местоположении земельного участка (при отсутствии адреса) в структурированном в соответствии с федеральной информационной адресной системой виде	Российская Федерация, Оренбургская область, Новосергиевский р-н, Кулагино с, Речная ул, д 15, кв 1
1.2.	Дополнительные сведения о местоположении земельного участка	—
2.	Площадь земельного участка ± величина погрешности определения (вычисления) площади (Р ± ΔР), м²	1 500 ± 14,00
3.	Формула, примененная для вычисления предельной погрешности определения площади земельного участка, с подставленными значениями и итоговые (вычисленные) значения	3,5*0,1*√(1500) = 14
4.	Площадь земельного участка согласно сведениям Единого государственного реестра недвижимости (Ркад), м²	1 500,00
5.	Оценка расхождения Р и Ркад (Р - Ркад), м²	0
6.	Предельный минимальный и максимальный размеры земельного участка (Рмин и Рмакс), м²	Рмин = Рмин = 600 Рмакс = Рмакс = 2 000
7.	Вид (виды) разрешенного использования	для ведения личного подсобного хоз-ва
7.1.	Дополнительные сведения об использовании земельного участка	—
8.	Кадастровый или иной государственный учетный номер (инвентарный) здания, сооружения, объекта незавершенного строительства, расположенного на земельном участке	—
9.	Сведения о земельных участках (землях общего пользования, территории общего пользования), посредством которых обеспечивается доступ	—
10.	Иные сведения	—

4. Пояснения к сведениям об уточняемом земельном участке с кадастровым номером 56:19:0502001:1239 :

1.	—

1. Сведения о характерных точках границ уточняемого земельного участка с кадастровым номером 56:19:0502001:704 :

Система координат МСК - субъект 56, зона 2 Зона № 2

Обозначение характерных точек границ	Координаты, м				Метод определения координат	Формулы, примененные для расчета средней квадратической погрешности определения координат характерных точек границ (Mt), с подставленными в такие формулы значениями и итоговые (вычисленные) значения Mt, м	Описание закрепления точки
	содержатся в Едином государственном реестре недвижимости		определены в результате выполнения комплексных кадастровых работ				
	X	Y	X	Y			
1	2	3	4	5	6	7	8
3900	—	—	442 648,07	2 204 515,59	Метод спутниковых геодезических измерений (определений)	0,10	—
3901	—	—	442 658,10	2 204 517,72			
3902	—	—	442 658,61	2 204 527,80			
3903	—	—	442 658,55	2 204 533,38			
3904	—	—	442 651,38	2 204 568,99			
3906	—	—	442 625,34	2 204 563,16			
3909	—	—	442 628,54	2 204 546,07			
3911	—	—	442 635,12	2 204 546,98			
3910	—	—	442 639,74	2 204 516,01			
3900	—	—	442 648,07	2 204 515,59			

2. Сведения о частях границ уточняемого земельного участка с кадастровым номером 56:19:0502001:704 :

Обозначение части границ		Горизонтальное проложение (S), м	Описание прохождения части границ	Сведения о согласовании местоположения границ (согласовано/спорное)
от т.	до т.			
1	2	3	4	5

1	2	3	4	5
3900	3901	10,25	—	согласовано
3901	3902	10,09		
3902	3903	5,58		
3903	3904	36,32		
3904	3906	26,68		
3906	3909	17,39		
3909	3911	6,64		
3911	3910	31,31		
3910	3900	8,34		

3. Сведения о характеристиках уточняемого земельного участка с кадастровым номером 56:19:0502001:704 :

№ п/п	Наименование характеристики земельного участка	Значение характеристики
1	2	3
1.	Адрес земельного участка	—
1.1.	Сведения о местоположении земельного участка (при отсутствии адреса) в структурированном в соответствии с федеральной информационной адресной системой виде	Российская Федерация, Оренбургская область, Новосергиевский р-н, Кулагино с, Речная ул, д 17
1.2.	Дополнительные сведения о местоположении земельного участка	—
2.	Площадь земельного участка ± величина погрешности определения (вычисления) площади (Р ± ΔР), м²	1 153 ± 12,00
3.	Формула, примененная для вычисления предельной погрешности определения площади земельного участка, с подставленными значениями и итоговые (вычисленные) значения	3,5*0,1*√(1153) = 12
4.	Площадь земельного участка согласно сведениям Единого государственного реестра недвижимости (Ркад), м²	800,00
5.	Оценка расхождения Р и Ркад (Р - Ркад), м²	353
6.	Предельный минимальный и максимальный размеры земельного участка (Рмин и Рмакс), м²	Рмин = Рмин = 600 Рмакс = Рмакс = 2 000
7.	Вид (виды) разрешенного использования	Личное подсобное хозяйство
7.1.	Дополнительные сведения об использовании земельного участка	—
8.	Кадастровый или иной государственный учетный номер (инвентарный) здания, сооружения, объекта незавершенного строительства, расположенного на земельном участке	—

1	2	3
9.	Сведения о земельных участках (землях общего пользования, территории общего пользования), посредством которых обеспечивается доступ	—
10.	Иные сведения	—

4. Пояснения к сведениям об уточняемом земельном участке с кадастровым номером 56:19:0502001:704 :

1.	—

1. Сведения о характерных точках границ уточняемого земельного участка с кадастровым номером 56:19:0502001:533 :

Система координат МСК - субъект 56, зона 2 Зона № 2

Обозначение характерных точек границ	Координаты, м				Метод определения координат	Формулы, примененные для расчета средней квадратической погрешности определения координат характерных точек границ (Mt), с подставленными в такие формулы значениями и итоговые (вычисленные) значения Mt, м	Описание закрепления точки
	содержатся в Едином государственном реестре недвижимости		определены в результате выполнения комплексных кадастровых работ				
	X	Y	X	Y			
1	2	3	4	5	6	7	8
н3928У	—	—	442 586,88	2 204 568,91	Метод спутниковых геодезических измерений (определений)	Mt = 0,10	—
н3929У	—	—	442 576,75	2 204 595,56			
н3930У	—	—	442 583,29	2 204 598,05			
н3931У	—	—	442 579,80	2 204 607,22			
н3933У	—	—	442 540,64	2 204 594,25			
н3934У	—	—	442 550,92	2 204 567,48			
н3935У	—	—	442 557,22	2 204 563,14			
н3928У	—	—	442 586,88	2 204 568,91			

2. Сведения о частях границ уточняемого земельного участка с кадастровым номером 56:19:0502001:533 :

Обозначение части границ		Горизонтальное проложение (S), м	Описание прохождения части границ	Сведения о согласовании местоположения границ (согласовано/спорное)
от т.	до т.			
1	2	3	4	5
н3928У	н3929У	28,51	—	согласовано
н3929У	н3930У	7,00		
н3930У	н3931У	9,81		
н3931У	н3933У	41,25		
н3933У	н3934У	28,68		
н3934У	н3935У	7,65		
н3935У	н3928У	30,22		

3. Сведения о характеристиках уточняемого земельного участка с кадастровым номером 56:19:0502001:533 :

№ п/п	Наименование характеристики земельного участка	Значение характеристики
1	2	3
1.	Адрес земельного участка	Российская Федерация, Оренбургская область, Новосергиевский р-н, Кулагино с, Речная ул, д 14
1.1.	Сведения о местоположении земельного участка (при отсутствии адреса) в структурированном в соответствии с федеральной информационной адресной системой виде	—
1.2.	Дополнительные сведения о местоположении земельного участка	—
2.	Площадь земельного участка ± величина погрешности определения (вычисления) площади (Р ± ΔР), м²	1 302 ± 13,00
3.	Формула, примененная для вычисления предельной погрешности определения площади земельного участка, с подставленными значениями и итоговые (вычисленные) значения	3,5*0,1*√(1302) = 13
4.	Площадь земельного участка согласно сведениям Единого государственного реестра недвижимости (Ркад), м²	1 300,00
5.	Оценка расхождения Р и Ркад (Р - Ркад), м²	2
6.	Предельный минимальный и максимальный размеры земельного участка (Рмин и Рмакс), м²	Рмин = Рмин = 600 Рмакс = Рмакс = 2 000
7.	Вид (виды) разрешенного использования	для ведения личного подсобного хоз-ва
7.1.	Дополнительные сведения об использовании земельного участка	—

1	2	3
8.	Кадастровый или иной государственный учетный номер (инвентарный) здания, сооружения, объекта незавершенного строительства, расположенного на земельном участке	56:19:0502001:1219
9.	Сведения о земельных участках (землях общего пользования, территории общего пользования), посредством которых обеспечивается доступ	—
10.	Иные сведения	—

4. Пояснения к сведениям об уточняемом земельном участке с кадастровым номером 56:19:0502001:533 :

1.	—

1. Сведения о характерных точках границ уточняемого земельного участка с кадастровым номером 56:19:0502001:1076 :

Система координат МСК - субъект 56, зона 2 Зона № 2

Обозначение характерных точек границ	Координаты, м				Метод определения координат	Формулы, примененные для расчета средней квадратической погрешности определения координат характерных точек границ (Mt), с подставленными в такие формулы значениями и итоговые (вычисленные) значения Mt, м	Описание закрепления точки
	содержатся в Едином государственном реестре недвижимости		определены в результате выполнения комплексных кадастровых работ				
	X	Y	X	Y			
1	2	3	4	5	6	7	8
н3928У	—	—	442 586,88	2 204 568,91	Метод спутниковых геодезических измерений (определений)	Mt = 0,10	—
н3936У	—	—	442 615,63	2 204 578,20			
н3937У	—	—	442 602,61	2 204 614,39			
н3931У	—	—	442 579,80	2 204 607,22			
н3930У	—	—	442 583,29	2 204 598,05			
н3929У	—	—	442 576,75	2 204 595,56			
н3928У	—	—	442 586,88	2 204 568,91			

2. Сведения о частях границ уточняемого земельного участка с кадастровым номером 56:19:0502001:1076 :

Обозначение части границ		Горизонтальное проложение (S), м	Описание прохождения части границ	Сведения о согласовании местоположения границ (согласовано/спорное)
от т.	до т.			
1	2	3	4	5
н3928У	н3936У	30,21	—	согласовано
н3936У	н3937У	38,46		
н3937У	н3931У	23,91		
н3931У	н3930У	9,81		
н3930У	н3929У	7,00		
н3929У	н3928У	28,51		

3. Сведения о характеристиках уточняемого земельного участка с кадастровым номером 56:19:0502001:1076 :

№ п/п	Наименование характеристики земельного участка	Значение характеристики
1	2	3
1.	Адрес земельного участка	—
1.1.	Сведения о местоположении земельного участка (при отсутствии адреса) в структурированном в соответствии с федеральной информационной адресной системой виде	Российская Федерация, Оренбургская область, Новосергиевский р-н, Кулагино с, Речная ул, д 12
1.2.	Дополнительные сведения о местоположении земельного участка	—
2.	Площадь земельного участка ± величина погрешности определения (вычисления) площади (Р ± ΔР), м²	1 108 ± 12,00
3.	Формула, примененная для вычисления предельной погрешности определения площади земельного участка, с подставленными значениями и итоговые (вычисленные) значения	3,5*0,1*√(1108) = 12
4.	Площадь земельного участка согласно сведениям Единого государственного реестра недвижимости (Ркад), м²	928,00
5.	Оценка расхождения Р и Ркад (Р - Ркад), м²	180
6.	Предельный минимальный и максимальный размеры земельного участка (Рмин и Рмакс), м²	Рмин = Рмин = 600 Рмакс = Рмакс = 2 000
7.	Вид (виды) разрешенного использования	для ведения личного подсобного хозяйства
7.1.	Дополнительные сведения об использовании земельного участка	—

1	2	3
8.	Кадастровый или иной государственный учетный номер (инвентарный) здания, сооружения, объекта незавершенного строительства, расположенного на земельном участке	56:19:0502001:947
9.	Сведения о земельных участках (землях общего пользования, территории общего пользования), посредством которых обеспечивается доступ	—
10.	Иные сведения	—

4. Пояснения к сведениям об уточняемом земельном участке с кадастровым номером 56:19:0502001:1076 :

1.	—

1. Сведения о характерных точках границ уточняемого земельного участка с кадастровым номером 56:19:0502001:1036 :

Система координат МСК - субъект 56, зона 2 Зона № 2

Обозначение характерных точек границ	Координаты, м				Метод определения координат	Формулы, примененные для расчета средней квадратической погрешности определения координат характерных точек границ (Mt), с подставленными в такие формулы значениями и итоговые (вычисленные) значения Mt, м	Описание закрепления точки
	содержатся в Едином государственном реестре недвижимости		определены в результате выполнения комплексных кадастровых работ				
	X	Y	X	Y			
1	2	3	4	5	6	7	8
3975	—	—	442 440,55	2 204 672,63	Метод спутниковых геодезических измерений (определений)	Mt = 0,10	—
н3980У	—	—	442 435,53	2 204 688,27			
н3981У	—	—	442 434,41	2 204 687,95			
н3982У	—	—	442 433,01	2 204 692,61			
н3983У	—	—	442 433,95	2 204 692,90			
н3984У	—	—	442 431,82	2 204 699,91			
н4001У	—	—	442 422,88	2 204 732,66			

1	2	3	4	5	6	7	8
н3997У	—	—	442 398,96	2 204 722,86	Метод спутниковых геодезических измерений (определений)	Mt = 0,10	—
н3998У	—	—	442 408,65	2 204 698,09			
н4000У	—	—	442 421,44	2 204 666,72			
3975	—	—	442 440,55	2 204 672,63			

2. Сведения о частях границ уточняемого земельного участка с кадастровым номером 56:19:0502001:1036 :

Обозначение части границ		Горизонтальное проложение (S), м	Описание прохождения части границ	Сведения о согласовании местоположения границ (согласовано/спорное)
от т.	до т.			
1	2	3	4	5
3975	н3980У	16,43	—	согласовано
н3980У	н3981У	1,16		
н3981У	н3982У	4,87		
н3982У	н3983У	0,98		
н3983У	н3984У	7,33		
н3984У	н4001У	33,95		
н4001У	н3997У	25,85		
н3997У	н3998У	26,60		
н3998У	н4000У	33,88		
н4000У	3975	20,00		

3. Сведения о характеристиках уточняемого земельного участка с кадастровым номером 56:19:0502001:1036 :

№ п/п	Наименование характеристики земельного участка	Значение характеристики
1	2	3
1.	Адрес земельного участка	Российская Федерация, Оренбургская область, Новосергиевский р-н, Кулагино с, Центральная ул, д 24
1.1.	Сведения о местоположении земельного участка (при отсутствии адреса) в структурированном в соответствии с федеральной информационной адресной системой виде	—
1.2.	Дополнительные сведения о местоположении земельного участка	—
2.	Площадь земельного участка ± величина погрешности определения (вычисления) площади (P ± ΔP), м²	1 387 ± 13,00

1	2	3
3.	Формула, примененная для вычисления предельной погрешности определения площади земельного участка, с подставленными значениями и итоговые (вычисленные) значения	3,5*0,1*√(1387) = 13
4.	Площадь земельного участка согласно сведениям Единого государственного реестра недвижимости (Ркад), м²	1 387,00
5.	Оценка расхождения Р и Ркад (Р - Ркад), м²	0
6.	Предельный минимальный и максимальный размеры земельного участка (Рмин и Рмакс), м²	Рмин = Рмин = 600 Рмакс = Рмакс = 2 000
7.	Вид (виды) разрешенного использования	—
7.1.	Дополнительные сведения об использовании земельного участка	—
8.	Кадастровый или иной государственный учетный номер (инвентарный) здания, сооружения, объекта незавершенного строительства, расположенного на земельном участке	56:19:0502001:812
9.	Сведения о земельных участках (землях общего пользования, территории общего пользования), посредством которых обеспечивается доступ	—
10.	Иные сведения	—

4. Пояснения к сведениям об уточняемом земельном участке с кадастровым номером 56:19:0502001:1036 :

1.	—

1. Сведения о характерных точках границ уточняемого земельного участка с кадастровым номером 56:19:0502001:359 :

Система координат МСК - субъект 56, зона 2 Зона № 2

Обозначение характерных точек границ	Координаты, м				Метод определения координат	Формулы, примененные для расчета средней квадратической погрешности определения координат характерных точек границ (Mt), с подставленными в такие формулы значениями и итоговые (вычисленные) значения Mt, м	Описание закрепления точки
	содержатся в Едином государственном реестре недвижимости		определены в результате выполнения комплексных кадастровых работ				
	X	Y	X	Y			
1	2	3	4	5	6	7	8
4006	—	—	442 504,41	2 204 700,71	Метод спутниковых геодезических измерений (определений)	Mt = 0,10	—

1	2	3	4	5	6	7	8
н4019У	—	—	442 493,40	2 204 728,71	Метод спутниковых геодезических измерений (определений)	Mt = 0,10	—
н4020У	—	—	442 488,32	2 204 726,80			
н4018У	—	—	442 483,41	2 204 739,68			
н4017У	—	—	442 455,60	2 204 729,17			
н3986У	—	—	442 460,95	2 204 707,12			
н3985У	—	—	442 460,49	2 204 706,88			
3976	—	—	442 469,01	2 204 684,99			
4006	—	—	442 504,41	2 204 700,71			

2. Сведения о частях границ уточняемого земельного участка с кадастровым номером 56:19:0502001:359 :

Обозначение части границ		Горизонтальное проложение (S), м	Описание прохождения части границ	Сведения о согласовании местоположения границ (согласовано/спорное)
от т.	до т.			
1	2	3	4	5
4006	н4019У	30,09	—	согласовано
н4019У	н4020У	5,43		
н4020У	н4018У	13,78		
н4018У	н4017У	29,73		
н4017У	н3986У	22,69		
н3986У	н3985У	0,52		
н3985У	3976	23,49		
3976	4006	38,73		

3. Сведения о характеристиках уточняемого земельного участка с кадастровым номером 56:19:0502001:359 :

№ п/п	Наименование характеристики земельного участка	Значение характеристики
1	2	3

1	2	3
1.	Адрес земельного участка	Российская Федерация, Оренбургская область, Новосергиевский р-н, Кулагино с, Центральная ул, д 20
1.1.	Сведения о местоположении земельного участка (при отсутствии адреса) в структурированном в соответствии с федеральной информационной адресной системой виде	—
1.2.	Дополнительные сведения о местоположении земельного участка	—
2.	Площадь земельного участка ± величина погрешности определения (вычисления) площади (Р ± ΔР), м²	1 617 ± 14,00
3.	Формула, примененная для вычисления предельной погрешности определения площади земельного участка, с подставленными значениями и итоговые (вычисленные) значения	3,5*0,1*√(1617) = 14
4.	Площадь земельного участка согласно сведениям Единого государственного реестра недвижимости (Ркад), м²	1 300,00
5.	Оценка расхождения Р и Ркад (Р - Ркад), м²	317
6.	Предельный минимальный и максимальный размеры земельного участка (Рмин и Рмакс), м²	Рмин = Рмин = 600 Рмакс = Рмакс = 2 000
7.	Вид (виды) разрешенного использования	Для ведения личного подсобного хозяйства
7.1.	Дополнительные сведения об использовании земельного участка	—
8.	Кадастровый или иной государственный учетный номер (инвентарный) здания, сооружения, объекта незавершенного строительства, расположенного на земельном участке	56:19:0502001:1307
9.	Сведения о земельных участках (землях общего пользования, территории общего пользования), посредством которых обеспечивается доступ	—
10.	Иные сведения	—
4. Пояснения к сведениям об уточняемом земельном участке с кадастровым номером	56:19:0502001:359 :	
1.	—	

1. Сведения о характерных точках границ уточняемого земельного участка с кадастровым номером 56:19:0502001:723 :

Система координат МСК - субъект 56, зона 2 Зона № 2

Обозначение характерных точек границ	Координаты, м				Метод определения координат	Формулы, примененные для расчета средней квадратической погрешности определения координат характерных точек границ (Mt), с подставленными в такие формулы значениями и итоговые (вычисленные) значения Mt, м	Описание закрепления точки
	содержатся в Едином государственном реестре недвижимости		определены в результате выполнения комплексных кадастровых работ				
	X	Y	X	Y			
1	2	3	4	5	6	7	8
н4021У	—	—	442 564,55	2 204 727,69	Метод спутниковых геодезических измерений (определений)	Mt = 0,10	—
н4022У	—	—	442 552,82	2 204 750,16			
н4023У	—	—	442 544,23	2 204 746,30			
н4024У	—	—	442 540,01	2 204 757,00			
н4025У	—	—	442 534,25	2 204 772,03			
н4026У	—	—	442 525,29	2 204 768,21			
4008	—	—	442 513,38	2 204 761,46			
4007	—	—	442 532,36	2 204 712,99			
н4021У	—	—	442 564,55	2 204 727,69			

2. Сведения о частях границ уточняемого земельного участка с кадастровым номером 56:19:0502001:723 :

Обозначение части границ		Горизонтальное проложение (S), м	Описание прохождения части границ	Сведения о согласовании местоположения границ (согласовано/спорное)
от т.	до т.			
1	2	3	4	5
н4021У	н4022У	25,35	—	согласовано
н4022У	н4023У	9,42		

1	2	3	4	5
н4023У	н4024У	11,50	—	согласовано
н4024У	н4025У	16,10		
н4025У	н4026У	9,74		
н4026У	4008	13,69		
4008	4007	52,05		
4007	н4021У	35,39		

3. Сведения о характеристиках уточняемого земельного участка с кадастровым номером 56:19:0502001:723 :

№ п/п	Наименование характеристики земельного участка	Значение характеристики
1	2	3
1.	Адрес земельного участка	—
1.1.	Сведения о местоположении земельного участка (при отсутствии адреса) в структурированном в соответствии с федеральной информационной адресной системой виде	Российская Федерация, Оренбургская область, Новосергиевский р-н, Кулагино с, Центральная ул, д 16
1.2.	Дополнительные сведения о местоположении земельного участка	—
2.	Площадь земельного участка ± величина погрешности определения (вычисления) площади (Р ± ΔР), м²	1 500 ± 14,00
3.	Формула, примененная для вычисления предельной погрешности определения площади земельного участка, с подставленными значениями и итоговые (вычисленные) значения	3,5*0,1*√(1500) = 14
4.	Площадь земельного участка согласно сведениям Единого государственного реестра недвижимости (Ркад), м²	1 500,00
5.	Оценка расхождения Р и Ркад (Р - Ркад), м²	0
6.	Предельный минимальный и максимальный размеры земельного участка (Рмин и Рмакс), м²	Рмин = — Рмакс = —
7.	Вид (виды) разрешенного использования	Личное подсобное хозяйство
7.1.	Дополнительные сведения об использовании земельного участка	—
8.	Кадастровый или иной государственный учетный номер (инвентарный) здания, сооружения, объекта незавершенного строительства, расположенного на земельном участке	—
9.	Сведения о земельных участках (землях общего пользования, территории общего пользования), посредством которых обеспечивается доступ	—

1	2	3
10.	Иные сведения	—

4. Пояснения к сведениям об уточняемом земельном участке с кадастровым номером 56:19:0502001:723 :

1.	—

1. Сведения о характерных точках границ уточняемого земельного участка с кадастровым номером 56:19:0502001:1323 :

Система координат МСК - субъект 56, зона 2 Зона № 2

Обозначение характерных точек границ	Координаты, м				Метод определения координат	Формулы, примененные для расчета средней квадратической погрешности определения координат характерных точек границ (Mt), с подставленными в такие формулы значениями и итоговые (вычисленные) значения Mt, м	Описание закрепления точки
	содержатся в Едином государственном реестре недвижимости		определены в результате выполнения комплексных кадастровых работ				
	X	Y	X	Y			
1	2	3	4	5	6	7	8
н4055У	—	—	442 648,81	2 204 776,51	Метод спутниковых геодезических измерений (определений)	Mt = 0,10	—
н4056У	—	—	442 702,80	2 204 798,75			
н4067У	—	—	442 697,90	2 204 808,78			
н4068У	—	—	442 691,12	2 204 816,24			
н4060У	—	—	442 642,04	2 204 796,23			
н4055У	—	—	442 648,81	2 204 776,51			

2. Сведения о частях границ уточняемого земельного участка с кадастровым номером 56:19:0502001:1323 :

Обозначение части границ		Горизонтальное проложение (S), м	Описание прохождения части границ	Сведения о согласовании местоположения границ (согласовано/спорное)
от т.	до т.			
1	2	3	4	5
н4055У	н4056У	58,39	—	согласовано
н4056У	н4067У	11,16		
н4067У	н4068У	10,08		

1	2	3	4	5
н4068У	н4060У	53,00	—	согласовано
н4060У	н4055У	20,85		

3. Сведения о характеристиках уточняемого земельного участка с кадастровым номером 56:19:0502001:1323 :

№ п/п	Наименование характеристики земельного участка	Значение характеристики
1	2	3
1.	Адрес земельного участка	Российская Федерация, Оренбургская область, Новосергиевский р-н, Кулагино с, Центральная ул, д 8, кв 2
1.1.	Сведения о местоположении земельного участка (при отсутствии адреса) в структурированном в соответствии с федеральной информационной адресной системой виде	—
1.2.	Дополнительные сведения о местоположении земельного участка	—
2.	Площадь земельного участка ± величина погрешности определения (вычисления) площади (Р ± ΔР), м²	1 169 ± 12,00
3.	Формула, примененная для вычисления предельной погрешности определения площади земельного участка, с подставленными значениями и итоговые (вычисленные) значения	3,5*0,1*√(1169) = 12
4.	Площадь земельного участка согласно сведениям Единого государственного реестра недвижимости (Ркад), м²	2 200,00
5.	Оценка расхождения Р и Ркад (Р - Ркад), м²	1 031
6.	Предельный минимальный и максимальный размеры земельного участка (Рмин и Рмакс), м²	Рмин = Рмин = 600 Рмакс = Рмакс = 2 000
7.	Вид (виды) разрешенного использования	для ведения личного подсобного хоз-ва
7.1.	Дополнительные сведения об использовании земельного участка	—
8.	Кадастровый или иной государственный учетный номер (инвентарный) здания, сооружения, объекта незавершенного строительства, расположенного на земельном участке	56:19:0502001:926
9.	Сведения о земельных участках (землях общего пользования, территории общего пользования), посредством которых обеспечивается доступ	—
10.	Иные сведения	—

4. Пояснения к сведениям об уточняемом земельном участке с кадастровым номером 56:19:0502001:1323 :

1.	—

1. Сведения о характерных точках границ уточняемого земельного участка с кадастровым номером 56:19:0502001:1324 :

Система координат МСК - субъект 56, зона 2 Зона № 2

Обозначение характерных точек границ	Координаты, м				Метод определения координат	Формулы, примененные для расчета средней квадратической погрешности определения координат характерных точек границ (Mt), с подставленными в такие формулы значениями и итоговые (вычисленные) значения Mt, м	Описание закрепления точки
	содержатся в Едином государственном реестре недвижимости		определены в результате выполнения комплексных кадастровых работ				
	X	Y	X	Y			
1	2	3	4	5	6	7	8
н4068У	—	—	442 691,12	2 204 816,24	Метод спутниковых геодезических измерений (определений)	Mt = 0,10	—
н4061У	—	—	442 682,32	2 204 836,67			
н4062У	—	—	442 652,31	2 204 823,75			
н4063У	—	—	442 651,70	2 204 820,35			
н4064У	—	—	442 644,25	2 204 816,96			
н4065У	—	—	442 643,04	2 204 813,29			
н4066У	—	—	442 636,54	2 204 810,84			
н4060У	—	—	442 642,04	2 204 796,23			
н4068У	—	—	442 691,12	2 204 816,24			

2. Сведения о частях границ уточняемого земельного участка с кадастровым номером 56:19:0502001:1324 :

Обозначение части границ		Горизонтальное проложение (S), м	Описание прохождения части границ	Сведения о согласовании местоположения границ (согласовано/спорное)
от т.	до т.			
1	2	3	4	5
н4068У	н4061У	22,24	—	согласовано
н4061У	н4062У	32,67		

1	2	3	4	5
н4062У	н4063У	3,45	—	согласовано
н4063У	н4064У	8,19		
н4064У	н4065У	3,86		
н4065У	н4066У	6,95		
н4066У	н4060У	15,61		
н4060У	н4068У	53,00		

3. Сведения о характеристиках уточняемого земельного участка с кадастровым номером 56:19:0502001:1324 :

№ п/п	Наименование характеристики земельного участка	Значение характеристики
1	2	3
1.	Адрес земельного участка	Российская Федерация, Оренбургская область, Новосергиевский р-н, Кулагино с, Центральная ул, д 8, кв 1
1.1.	Сведения о местоположении земельного участка (при отсутствии адреса) в структурированном в соответствии с федеральной информационной адресной системой виде	—
1.2.	Дополнительные сведения о местоположении земельного участка	—
2.	Площадь земельного участка ± величина погрешности определения (вычисления) площади (Р ± ΔР), м²	1 063 ± 11,00
3.	Формула, примененная для вычисления предельной погрешности определения площади земельного участка, с подставленными значениями и итоговые (вычисленные) значения	3,5*0,1*√(1063) = 11
4.	Площадь земельного участка согласно сведениям Единого государственного реестра недвижимости (Ркад), м²	1 100,00
5.	Оценка расхождения Р и Ркад (Р - Ркад), м²	37
6.	Предельный минимальный и максимальный размеры земельного участка (Рмин и Рмакс), м²	Рмин = Рмин = 600 Рмакс = Рмакс = 2 000
7.	Вид (виды) разрешенного использования	Для ведения личного подсобного хозяйства
7.1.	Дополнительные сведения об использовании земельного участка	—
8.	Кадастровый или иной государственный учетный номер (инвентарный) здания, сооружения, объекта незавершенного строительства, расположенного на земельном участке	—

1	2	3
9.	Сведения о земельных участках (землях общего пользования, территории общего пользования), посредством которых обеспечивается доступ	—
10.	Иные сведения	—

4. Пояснения к сведениям об уточняемом земельном участке с кадастровым номером 56:19:0502001:1324 :

1.	—

1. Сведения о характерных точках границ уточняемого земельного участка с кадастровым номером 56:19:0502001:722 :

Система координат МСК - субъект 56, зона 2 Зона № 2

Обозначение характерных точек границ	Координаты, м				Метод определения координат	Формулы, примененные для расчета средней квадратической погрешности определения координат характерных точек границ (Mt), с подставленными в такие формулы значениями и итоговые (вычисленные) значения Mt, м	Описание закрепления точки
	содержатся в Едином государственном реестре недвижимости		определены в результате выполнения комплексных кадастровых работ				
	X	Y	X	Y			
1	2	3	4	5	6	7	8
н4069У	—	—	442 645,69	2 204 770,39	Метод спутниковых геодезических измерений (определений)	Mt = 0,10	—
н4070У	—	—	442 643,97	2 204 774,47			
н4055У	—	—	442 648,81	2 204 776,51			
н4060У	—	—	442 642,04	2 204 796,23			
н4066У	—	—	442 636,54	2 204 810,84			
н4072У	—	—	442 633,39	2 204 819,90			
н4073У	—	—	442 609,82	2 204 811,68			
н4080У	—	—	442 612,96	2 204 803,95			

1	2	3	4	5	6	7	8
н4039У	—	—	442 605,61	2 204 801,38	Метод спутниковых геодезических измерений (определений)	Mt = 0,10	—
н4075У	—	—	442 624,05	2 204 761,16			
н4069У	—	—	442 645,69	2 204 770,39			

2. Сведения о частях границ уточняемого земельного участка с кадастровым номером 56:19:0502001:722 :

Обозначение части границ		Горизонтальное проложение (S), м	Описание прохождения части границ	Сведения о согласовании местоположения границ (согласовано/спорное)
от т.	до т.			
1	2	3	4	5
н4069У	н4070У	4,43	—	согласовано
н4070У	н4055У	5,25		
н4055У	н4060У	20,85		
н4060У	н4066У	15,61		
н4066У	н4072У	9,59		
н4072У	н4073У	24,96		
н4073У	н4080У	8,34		
н4080У	н4039У	7,79		
н4039У	н4075У	44,25		
н4075У	н4069У	23,53		

3. Сведения о характеристиках уточняемого земельного участка с кадастровым номером 56:19:0502001:722 :

№ п/п	Наименование характеристики земельного участка	Значение характеристики
1	2	3
1.	Адрес земельного участка	—
1.1.	Сведения о местоположении земельного участка (при отсутствии адреса) в структурированном в соответствии с федеральной информационной адресной системой виде	Российская Федерация, Оренбургская область, Новосергиевский р-н, Кулагино с, Центральная ул, д 10
1.2.	Дополнительные сведения о местоположении земельного участка	—
2.	Площадь земельного участка ± величина погрешности определения (вычисления) площади (P ± ΔP), м²	1 500 ± 14,00

1	2	3
3.	Формула, примененная для вычисления предельной погрешности определения площади земельного участка, с подставленными значениями и итоговые (вычисленные) значения	3,5*0,1*√(1500) = 14
4.	Площадь земельного участка согласно сведениям Единого государственного реестра недвижимости (Ркад), м²	1 500,00
5.	Оценка расхождения Р и Ркад (Р - Ркад), м²	0
6.	Предельный минимальный и максимальный размеры земельного участка (Рмин и Рмакс), м²	Рмин = Рмин = 600 Рмакс = Рмакс = 2 000
7.	Вид (виды) разрешенного использования	Личное подсобное хозяйство
7.1.	Дополнительные сведения об использовании земельного участка	—
8.	Кадастровый или иной государственный учетный номер (инвентарный) здания, сооружения, объекта незавершенного строительства, расположенного на земельном участке	—
9.	Сведения о земельных участках (землях общего пользования, территории общего пользования), посредством которых обеспечивается доступ	—
10.	Иные сведения	—

4. Пояснения к сведениям об уточняемом земельном участке с кадастровым номером 56:19:0502001:722 :

1.	—

1. Сведения о характерных точках границ уточняемого земельного участка с кадастровым номером 56:19:0502001:689 :

Система координат МСК - субъект 56, зона 2 Зона № 2

Обозначение характерных точек границ	Координаты, м				Метод определения координат	Формулы, примененные для расчета средней квадратической погрешности определения координат характерных точек границ (Mt), с подставленными в такие формулы значениями и итоговые (вычисленные) значения Mt, м	Описание закрепления точки
	содержатся в Едином государственном реестре недвижимости		определены в результате выполнения комплексных кадастровых работ				
	X	Y	X	Y			
1	2	3	4	5	6	7	8
4113	—	—	442 905,95	2 204 944,11	Метод спутниковых геодезических измерений (определений)	Mt = 0,10	—

1	2	3	4	5	6	7	8
н4127У	—	—	442 924,19	2 204 953,99	Метод спутниковых геодезических измерений (определений)	Mt = 0,10	—
н4128У	—	—	442 893,05	2 205 011,35			
4114	—	—	442 875,70	2 205 002,45			
4113	—	—	442 905,95	2 204 944,11			

2. Сведения о частях границ уточняемого земельного участка с кадастровым номером 56:19:0502001:689 :

Обозначение части границ		Горизонтальное проложение (S), м	Описание прохождения части границ	Сведения о согласовании местоположения границ (согласовано/спорное)
от т.	до т.			
1	2	3	4	5
4113	н4127У	20,74	—	согласовано
н4127У	н4128У	65,27		
н4128У	4114	19,50		
4114	4113	65,72		

3. Сведения о характеристиках уточняемого земельного участка с кадастровым номером 56:19:0502001:689 :

№ п/п	Наименование характеристики земельного участка	Значение характеристики
1	2	3
1.	Адрес земельного участка	—
1.1.	Сведения о местоположении земельного участка (при отсутствии адреса) в структурированном в соответствии с федеральной информационной адресной системой виде	Российская Федерация, Оренбургская область, Новосергиевский р-н, Кулагино с, Культурная ул, д 9
1.2.	Дополнительные сведения о местоположении земельного участка	—
2.	Площадь земельного участка ± величина погрешности определения (вычисления) площади (Р ± ΔР), м²	1 318 ± 13,00
3.	Формула, примененная для вычисления предельной погрешности определения площади земельного участка, с подставленными значениями и итоговые (вычисленные) значения	3,5*0,1*√(1318) = 13
4.	Площадь земельного участка согласно сведениям Единого государственного реестра недвижимости (Ркад), м²	900,00
5.	Оценка расхождения Р и Ркад (Р - Ркад), м²	418

1	2	3
6.	Предельный минимальный и максимальный размеры земельного участка (Рмин и Рмакс), м²	Рмин = Рмин = 600 Рмакс = Рмакс = 2 000
7.	Вид (виды) разрешенного использования	Личное подсобное хозяйство
7.1.	Дополнительные сведения об использовании земельного участка	—
8.	Кадастровый или иной государственный учетный номер (инвентарный) здания, сооружения, объекта незавершенного строительства, расположенного на земельном участке	—
9.	Сведения о земельных участках (землях общего пользования, территории общего пользования), посредством которых обеспечивается доступ	—
10.	Иные сведения	—

4. Пояснения к сведениям об уточняемом земельном участке с кадастровым номером 56:19:0502001:689 :

1.	—

1. Сведения о характерных точках границ уточняемого земельного участка с кадастровым номером 56:19:0502001:262 :

Система координат МСК - субъект 56, зона 2 Зона № 2

Обозначение характерных точек границ	Координаты, м				Метод определения координат	Формулы, примененные для расчета средней квадратической погрешности определения координат характерных точек границ (Mt), с подставленными в такие формулы значениями и итоговые (вычисленные) значения Mt, м	Описание закрепления точки
	содержатся в Едином государственном реестре недвижимости		определены в результате выполнения комплексных кадастровых работ				
	X	Y	X	Y			
1	2	3	4	5	6	7	8
н4173У	—	—	441 671,72	2 204 420,84	Метод спутниковых геодезических измерений (определений)	0,10	—
253	—	—	441 661,92	2 204 498,76			
н4174У	—	—	441 626,93	2 204 495,42			
н4175У	—	—	441 628,26	2 204 474,56			

1	2	3	4	5	6	7	8
н4177У	—	—	441 649,42	2 204 476,62	Метод спутниковых геодезических измерений (определений)	0,10	—
н4176У	—	—	441 657,00	2 204 418,12			
н4173У	—	—	441 671,72	2 204 420,84			

2. Сведения о частях границ уточняемого земельного участка с кадастровым номером 56:19:0502001:262 :

Обозначение части границ		Горизонтальное проложение (S), м	Описание прохождения части границ	Сведения о согласовании местоположения границ (согласовано/спорное)
от т.	до т.			
1	2	3	4	5
н4173У	253	78,53	—	согласовано
253	н4174У	35,15		
н4174У	н4175У	20,90		
н4175У	н4177У	21,26		
н4177У	н4176У	58,99		
н4176У	н4173У	14,97		

3. Сведения о характеристиках уточняемого земельного участка с кадастровым номером 56:19:0502001:262 :

№ п/п	Наименование характеристики земельного участка	Значение характеристики
1	2	3
1.	Адрес земельного участка	—
1.1.	Сведения о местоположении земельного участка (при отсутствии адреса) в структурированном в соответствии с федеральной информационной адресной системой виде	Российская Федерация, Оренбургская область, Новосергиевский р-н, Кулагино с, Южная ул, д 7, кв 2
1.2.	Дополнительные сведения о местоположении земельного участка	—
2.	Площадь земельного участка ± величина погрешности определения (вычисления) площади (Р ± ΔР), м²	1 625 ± 14,00
3.	Формула, примененная для вычисления предельной погрешности определения площади земельного участка, с подставленными значениями и итоговые (вычисленные) значения	3,5*0,1*√(1625) = 14
4.	Площадь земельного участка согласно сведениям Единого государственного реестра недвижимости (Ркад), м²	1 600,00
5.	Оценка расхождения Р и Ркад (Р - Ркад), м²	25

1	2	3
6.	Предельный минимальный и максимальный размеры земельного участка (Рмин и Рмакс), м²	Рмин = — Рмакс = —
7.	Вид (виды) разрешенного использования	для ведения личного подсобного хозяйства
7.1.	Дополнительные сведения об использовании земельного участка	—
8.	Кадастровый или иной государственный учетный номер (инвентарный) здания, сооружения, объекта незавершенного строительства, расположенного на земельном участке	56:19:0502001:820
9.	Сведения о земельных участках (землях общего пользования, территории общего пользования), посредством которых обеспечивается доступ	—
10.	Иные сведения	—

4. Пояснения к сведениям об уточняемом земельном участке с кадастровым номером 56:19:0502001:262 :

1.	—

1. Сведения о характерных точках границ уточняемого земельного участка с кадастровым номером 56:19:0502001:428 :

Система координат МСК - субъект 56, зона 2 Зона № 2

Обозначение характерных точек границ	Координаты, м				Метод определения координат	Формулы, примененные для расчета средней квадратической погрешности определения координат характерных точек границ (Mt), с подставленными в такие формулы значениями и итоговые (вычисленные) значения Mt, м	Описание закрепления точки
	содержатся в Едином государственном реестре недвижимости		определены в результате выполнения комплексных кадастровых работ				
	X	Y	X	Y			
1	2	3	4	5	6	7	8
н4192У	—	—	441 630,09	2 204 418,60	Метод спутниковых геодезических измерений (определений)	0,10	—
н4175У	—	—	441 628,26	2 204 474,56			
н4174У	—	—	441 626,93	2 204 495,42			
н4193У	—	—	441 585,71	2 204 491,33			

1	2	3	4	5	6	7	8
н4196У	—	—	441 586,74	2 204 480,66	Метод спутниковых геодезических измерений (определений)	0,10	—
н4195У	—	—	441 591,17	2 204 480,70			
н4194У	—	—	441 597,23	2 204 416,50			
н4192У	—	—	441 630,09	2 204 418,60			

2. Сведения о частях границ уточняемого земельного участка с кадастровым номером 56:19:0502001:428 :

Обозначение части границ		Горизонтальное проложение (S), м	Описание прохождения части границ	Сведения о согласовании местоположения границ (согласовано/спорное)
от т.	до т.			
1	2	3	4	5
н4192У	н4175У	55,99	—	согласовано
н4175У	н4174У	20,90		
н4174У	н4193У	41,42		
н4193У	н4196У	10,72		
н4196У	н4195У	4,43		
н4195У	н4194У	64,49		
н4194У	н4192У	32,93		

3. Сведения о характеристиках уточняемого земельного участка с кадастровым номером 56:19:0502001:428 :

№ п/п	Наименование характеристики земельного участка	Значение характеристики
1	2	3
1.	Адрес земельного участка	461228, Российская Федерация, Оренбургская область, Новосергиевский р-н, Кулагино с, Южная ул, д. 9
1.1.	Сведения о местоположении земельного участка (при отсутствии адреса) в структурированном в соответствии с федеральной информационной адресной системой виде	—
1.2.	Дополнительные сведения о местоположении земельного участка	—
2.	Площадь земельного участка ± величина погрешности определения (вычисления) площади (Р ± ΔР), м²	2 730 ± 18,00

1	2	3
3.	Формула, примененная для вычисления предельной погрешности определения площади земельного участка, с подставленными значениями и итоговые (вычисленные) значения	3,5*0,1*√(2730) = 18
4.	Площадь земельного участка согласно сведениям Единого государственного реестра недвижимости (Ркад), м²	2 735,00
5.	Оценка расхождения Р и Ркад (Р - Ркад), м²	5
6.	Предельный минимальный и максимальный размеры земельного участка (Рмин и Рмакс), м²	Рмин = — Рмакс = —
7.	Вид (виды) разрешенного использования	Для ведения личного подсобного хозяйства
7.1.	Дополнительные сведения об использовании земельного участка	—
8.	Кадастровый или иной государственный учетный номер (инвентарный) здания, сооружения, объекта незавершенного строительства, расположенного на земельном участке	56:19:0502001:1094
9.	Сведения о земельных участках (землях общего пользования, территории общего пользования), посредством которых обеспечивается доступ	—
10.	Иные сведения	—

4. Пояснения к сведениям об уточняемом земельном участке с кадастровым номером 56:19:0502001:428 :

1.	—

1. Сведения о характерных точках границ уточняемого земельного участка с кадастровым номером 56:19:0502001:270 :

Система координат МСК - субъект 56, зона 2 Зона № 2

Обозначение характерных точек границ	Координаты, м				Метод определения координат	Формулы, примененные для расчета средней квадратической погрешности определения координат характерных точек границ (Mt), с подставленными в такие формулы значениями и итоговые (вычисленные) значения Mt, м	Описание закрепления точки
	содержатся в Едином государственном реестре недвижимости		определены в результате выполнения комплексных кадастровых работ				
	X	Y	X	Y			
1	2	3	4	5	6	7	8
н4222У	—	—	441 858,45	2 204 541,74	Метод спутниковых геодезических измерений (определений)	Mt = 0,10	—

1	2	3	4	5	6	7	8
н4223У	—	—	441 861,07	2 204 548,56	Метод спутниковых геодезических измерений (определений)	Mt = 0,10	—
н4224У	—	—	441 862,05	2 204 584,90			
н4225У	—	—	441 863,98	2 204 585,76			
н4226У	—	—	441 860,44	2 204 605,09			
н4227У	—	—	441 832,77	2 204 600,10			
4152	—	—	441 836,96	2 204 566,68			
н4228У	—	—	441 839,37	2 204 540,87			
н4222У	—	—	441 858,45	2 204 541,74			

2. Сведения о частях границ уточняемого земельного участка с кадастровым номером 56:19:0502001:270 :

Обозначение части границ		Горизонтальное проложение (S), м	Описание прохождения части границ	Сведения о согласовании местоположения границ (согласовано/спорное)
от т.	до т.			
1	2	3	4	5
н4222У	н4223У	7,31	—	согласовано
н4223У	н4224У	36,35		
н4224У	н4225У	2,11		
н4225У	н4226У	19,65		
н4226У	н4227У	28,12		
н4227У	4152	33,68		
4152	н4228У	25,92		
н4228У	н4222У	19,10		

3. Сведения о характеристиках уточняемого земельного участка с кадастровым номером 56:19:0502001:270 :

№ п/п	Наименование характеристики земельного участка	Значение характеристики
1	2	3

1	2	3
1.	Адрес земельного участка	—
1.1.	Сведения о местоположении земельного участка (при отсутствии адреса) в структурированном в соответствии с федеральной информационной адресной системой виде	Российская Федерация, Оренбургская область, Новосергиевский р-н, Кулагино с, Мельничная ул, д 9
1.2.	Дополнительные сведения о местоположении земельного участка	—
2.	Площадь земельного участка ± величина погрешности определения (вычисления) площади (Р ± ΔР), м²	1 561 ± 14,00
3.	Формула, примененная для вычисления предельной погрешности определения площади земельного участка, с подставленными значениями и итоговые (вычисленные) значения	3,5*0,1*√(1561) = 14
4.	Площадь земельного участка согласно сведениям Единого государственного реестра недвижимости (Ркад), м²	1 400,00
5.	Оценка расхождения Р и Ркад (Р - Ркад), м²	161
6.	Предельный минимальный и максимальный размеры земельного участка (Рмин и Рмакс), м²	Рмин = Рмин = 600 Рмакс = Рмакс = 2 000
7.	Вид (виды) разрешенного использования	Для ведения личного подсобного хозяйства
7.1.	Дополнительные сведения об использовании земельного участка	—
8.	Кадастровый или иной государственный учетный номер (инвентарный) здания, сооружения, объекта незавершенного строительства, расположенного на земельном участке	56:19:0502001:1264
9.	Сведения о земельных участках (землях общего пользования, территории общего пользования), посредством которых обеспечивается доступ	—
10.	Иные сведения	—
4. Пояснения к сведениям об уточняемом земельном участке с кадастровым номером	56:19:0502001:270 :	
1.	—	

1. Сведения о характерных точках границ уточняемого земельного участка с кадастровым номером 56:19:0502001:736 :

Система координат МСК - субъект 56, зона 2 Зона № 2

Обозначение характерных точек границ	Координаты, м				Метод определения координат	Формулы, примененные для расчета средней квадратической погрешности определения координат характерных точек границ (Mt), с подставленными в такие формулы значениями и итоговые (вычисленные) значения Mt, м	Описание закрепления точки
	содержатся в Едином государственном реестре недвижимости		определены в результате выполнения комплексных кадастровых работ				
	X	Y	X	Y			
1	2	3	4	5	6	7	8
н4156У	—	—	441 793,45	2 204 560,38	Метод спутниковых геодезических измерений (определений)	Mt = 0,10	—
н4218У	—	—	441 760,28	2 204 554,40			
н277У	—	—	441 760,41	2 204 548,83			
н4219У	—	—	441 761,30	2 204 511,48			
н4220У	—	—	441 797,38	2 204 516,42			
н4156У	—	—	441 793,45	2 204 560,38			

2. Сведения о частях границ уточняемого земельного участка с кадастровым номером 56:19:0502001:736 :

Обозначение части границ		Горизонтальное проложение (S), м	Описание прохождения части границ	Сведения о согласовании местоположения границ (согласовано/спорное)
от т.	до т.			
1	2	3	4	5
н4156У	н4218У	33,70	—	согласовано
н4218У	н277У	5,57		
н277У	н4219У	37,36		
н4219У	н4220У	36,42		
н4220У	н4156У	44,14		

3. Сведения о характеристиках уточняемого земельного участка с кадастровым номером 56:19:0502001:736 :

№ п/п	Наименование характеристики земельного участка	Значение характеристики
1	2	3

1	2	3
1.	Адрес земельного участка	—
1.1.	Сведения о местоположении земельного участка (при отсутствии адреса) в структурированном в соответствии с федеральной информационной адресной системой виде	Российская Федерация, Оренбургская область, Новосергиевский р-н, Кулагино с, Южная ул, д 4
1.2.	Дополнительные сведения о местоположении земельного участка	—
2.	Площадь земельного участка ± величина погрешности определения (вычисления) площади (Р ± ΔР), м²	1 518 ± 14,00
3.	Формула, примененная для вычисления предельной погрешности определения площади земельного участка, с подставленными значениями и итоговые (вычисленные) значения	3,5*0,1*√(1518) = 14
4.	Площадь земельного участка согласно сведениям Единого государственного реестра недвижимости (Ркад), м²	1 100,00
5.	Оценка расхождения Р и Ркад (Р - Ркад), м²	418
6.	Предельный минимальный и максимальный размеры земельного участка (Рмин и Рмакс), м²	Рмин = Рмин = 600 Рмакс = Рмакс = 2 000
7.	Вид (виды) разрешенного использования	Личное подсобное хозяйство
7.1.	Дополнительные сведения об использовании земельного участка	—
8.	Кадастровый или иной государственный учетный номер (инвентарный) здания, сооружения, объекта незавершенного строительства, расположенного на земельном участке	—
9.	Сведения о земельных участках (землях общего пользования, территории общего пользования), посредством которых обеспечивается доступ	—
10.	Иные сведения	—
4. Пояснения к сведениям об уточняемом земельном участке с кадастровым номером		56:19:0502001:736 :
1.	—	

1. Сведения о характерных точках границ уточняемого земельного участка с кадастровым номером 56:19:0502001:273 :

Система координат МСК - субъект 56, зона 2 Зона № 2

Обозначение характерных точек границ	Координаты, м				Метод определения координат	Формулы, примененные для расчета средней квадратической погрешности определения координат характерных точек границ (Mt), с подставленными в такие формулы значениями и итоговые (вычисленные) значения Mt, м	Описание закрепления точки
	содержатся в Едином государственном реестре недвижимости		определены в результате выполнения комплексных кадастровых работ				
	X	Y	X	Y			
1	2	3	4	5	6	7	8
4340	—	—	441 744,79	2 204 700,61	Метод спутниковых геодезических измерений (определений)	Mt = 0,10	—
4339	—	—	441 742,13	2 204 708,10			
4338	—	—	441 738,59	2 204 706,94			
4343	—	—	441 736,80	2 204 713,22			
4342	—	—	441 737,62	2 204 713,48			
н4345У	—	—	441 729,00	2 204 749,08			
н4356У	—	—	441 711,66	2 204 744,81			
н4357У	—	—	441 724,81	2 204 695,29			
4340	—	—	441 744,79	2 204 700,61			

2. Сведения о частях границ уточняемого земельного участка с кадастровым номером 56:19:0502001:273 :

Обозначение части границ		Горизонтальное проложение (S), м	Описание прохождения части границ	Сведения о согласовании местоположения границ (согласовано/спорное)
от т.	до т.			
1	2	3	4	5
4340	4339	7,95	—	согласовано
4339	4338	3,73		

1	2	3	4	5
4338	4343	6,53	—	согласовано
4343	4342	0,86		
4342	н4345У	36,63		
н4345У	н4356У	17,86		
н4356У	н4357У	51,24		
н4357У	4340	20,68		

3. Сведения о характеристиках уточняемого земельного участка с кадастровым номером 56:19:0502001:273 :

№ п/п	Наименование характеристики земельного участка	Значение характеристики
1	2	3
1.	Адрес земельного участка	461228, Российская Федерация, Оренбургская область, Новосергиевский р-н, Кулагино с, Больничная ул, д 4, кв 1
1.1.	Сведения о местоположении земельного участка (при отсутствии адреса) в структурированном в соответствии с федеральной информационной адресной системой виде	—
1.2.	Дополнительные сведения о местоположении земельного участка	—
2.	Площадь земельного участка ± величина погрешности определения (вычисления) площади (Р ± ΔР), м²	906 ± 11,00
3.	Формула, примененная для вычисления предельной погрешности определения площади земельного участка, с подставленными значениями и итоговые (вычисленные) значения	3,5*0,1*√(906) = 11
4.	Площадь земельного участка согласно сведениям Единого государственного реестра недвижимости (Ркад), м²	700,00
5.	Оценка расхождения Р и Ркад (Р - Ркад), м²	206
6.	Предельный минимальный и максимальный размеры земельного участка (Рмин и Рмакс), м²	Рмин = Рмин = 600 Рмакс = Рмакс = 2 000
7.	Вид (виды) разрешенного использования	Для ведения личного подсобного хозяйства
7.1.	Дополнительные сведения об использовании земельного участка	—
8.	Кадастровый или иной государственный учетный номер (инвентарный) здания, сооружения, объекта незавершенного строительства, расположенного на земельном участке	—

1	2	3
9.	Сведения о земельных участках (землях общего пользования, территории общего пользования), посредством которых обеспечивается доступ	—
10.	Иные сведения	—

4. Пояснения к сведениям об уточняемом земельном участке с кадастровым номером 56:19:0502001:273 :

1.	—

1. Сведения о характерных точках границ уточняемого земельного участка с кадастровым номером 56:19:0502001:274 :

Система координат МСК - субъект 56, зона 2 Зона № 2

Обозначение характерных точек границ	Координаты, м				Метод определения координат	Формулы, примененные для расчета средней квадратической погрешности определения координат характерных точек границ (Mt), с подставленными в такие формулы значениями и итоговые (вычисленные) значения Mt, м	Описание закрепления точки
	содержатся в Едином государственном реестре недвижимости		определены в результате выполнения комплексных кадастровых работ				
	X	Y	X	Y			
1	2	3	4	5	6	7	8
н4357У	—	—	441 724,81	2 204 695,29	Метод спутниковых геодезических измерений (определений)	0,10	—
н4356У	—	—	441 711,66	2 204 744,81			
н4361У	—	—	441 692,63	2 204 739,75			
н4362У	—	—	441 705,42	2 204 690,14			
н4357У	—	—	441 724,81	2 204 695,29			

2. Сведения о частях границ уточняемого земельного участка с кадастровым номером 56:19:0502001:274 :

Обозначение части границ		Горизонтальное проложение (S), м	Описание прохождения части границ	Сведения о согласовании местоположения границ (согласовано/спорное)
от т.	до т.			
1	2	3	4	5
н4357У	н4356У	51,24	—	согласовано
н4356У	н4361У	19,69		

1	2	3	4	5
н4361У	н4362У	51,23	—	согласовано
н4362У	н4357У	20,06		

3. Сведения о характеристиках уточняемого земельного участка с кадастровым номером 56:19:0502001:274 :

№ п/п	Наименование характеристики земельного участка	Значение характеристики
1	2	3
1.	Адрес земельного участка	460000, Российская Федерация, Оренбургская область, Новосергиевский муниципальный район, сельское поселение Кулагинский сельсовет, село Кулагино, улица Больничная, земельный участок № 4/2
1.1.	Сведения о местоположении земельного участка (при отсутствии адреса) в структурированном в соответствии с федеральной информационной адресной системой виде	—
1.2.	Дополнительные сведения о местоположении земельного участка	—
2.	Площадь земельного участка ± величина погрешности определения (вычисления) площади (Р ± ΔР), м²	1 018 ± 11,00
3.	Формула, примененная для вычисления предельной погрешности определения площади земельного участка, с подставленными значениями и итоговые (вычисленные) значения	3,5*0,1*√(1018) = 11
4.	Площадь земельного участка согласно сведениям Единого государственного реестра недвижимости (Ркад), м²	900,00
5.	Оценка расхождения Р и Ркад (Р - Ркад), м²	118
6.	Предельный минимальный и максимальный размеры земельного участка (Рмин и Рмакс), м²	Рмин = — Рмакс = —
7.	Вид (виды) разрешенного использования	Для ведения личного подсобного хозяйства
7.1.	Дополнительные сведения об использовании земельного участка	—
8.	Кадастровый или иной государственный учетный номер (инвентарный) здания, сооружения, объекта незавершенного строительства, расположенного на земельном участке	—
9.	Сведения о земельных участках (землях общего пользования, территории общего пользования), посредством которых обеспечивается доступ	—
10.	Иные сведения	—

4. Пояснения к сведениям об уточняемом земельном участке с кадастровым номером 56:19:0502001:274 :

1.	—

1. Сведения о характерных точках границ уточняемого земельного участка с кадастровым номером 56:19:0502001:733 :

Система координат МСК - субъект 56, зона 2 Зона № 2

Обозначение характерных точек границ	Координаты, м				Метод определения координат	Формулы, примененные для расчета средней квадратической погрешности определения координат характерных точек границ (Mt), с подставленными в такие формулы значениями и итоговые (вычисленные) значения Mt, м	Описание закрепления точки
	содержатся в Едином государственном реестре недвижимости		определены в результате выполнения комплексных кадастровых работ				
	X	Y	X	Y			
1	2	3	4	5	6	7	8
4313	—	—	441 615,53	2 204 663,41	Метод спутниковых геодезических измерений (определений)	Mt = 0,10	—
н4383У	—	—	441 598,63	2 204 727,83			
н4384У	—	—	441 583,88	2 204 723,94			
4299	—	—	441 600,64	2 204 660,72			
4298	—	—	441 601,24	2 204 659,24			
4313	—	—	441 615,53	2 204 663,41			

2. Сведения о частях границ уточняемого земельного участка с кадастровым номером 56:19:0502001:733 :

Обозначение части границ		Горизонтальное проложение (S), м	Описание прохождения части границ	Сведения о согласовании местоположения границ (согласовано/спорное)
от т.	до т.			
1	2	3	4	5
4313	н4383У	66,60	—	согласовано
н4383У	н4384У	15,25		
н4384У	4299	65,40		
4299	4298	1,60		
4298	4313	14,89		

3. Сведения о характеристиках уточняемого земельного участка с кадастровым номером 56:19:0502001:733 :		
№ п/п	Наименование характеристики земельного участка	Значение характеристики
1	2	3
1.	Адрес земельного участка	—
1.1.	Сведения о местоположении земельного участка (при отсутствии адреса) в структурированном в соответствии с федеральной информационной адресной системой виде	Российская Федерация, Оренбургская область, Новосергиевский р-н, Кулагино с, Больничная ул, д 10
1.2.	Дополнительные сведения о местоположении земельного участка	—
2.	Площадь земельного участка ± величина погрешности определения (вычисления) площади (Р ± ΔР), м²	1 013 ± 11,00
3.	Формула, примененная для вычисления предельной погрешности определения площади земельного участка, с подставленными значениями и итоговые (вычисленные) значения	3,5*0,1*√(1013) = 11
4.	Площадь земельного участка согласно сведениям Единого государственного реестра недвижимости (Ркад), м²	900,00
5.	Оценка расхождения Р и Ркад (Р - Ркад), м²	113
6.	Предельный минимальный и максимальный размеры земельного участка (Рмин и Рмакс), м²	Рмин = Рмин = 600 Рмакс = Рмакс = 2 000
7.	Вид (виды) разрешенного использования	Личное подсобное хозяйство
7.1.	Дополнительные сведения об использовании земельного участка	—
8.	Кадастровый или иной государственный учетный номер (инвентарный) здания, сооружения, объекта незавершенного строительства, расположенного на земельном участке	—
9.	Сведения о земельных участках (землях общего пользования, территории общего пользования), посредством которых обеспечивается доступ	—
10.	Иные сведения	—
4. Пояснения к сведениям об уточняемом земельном участке с кадастровым номером 56:19:0502001:733 :		
1.	—	

Сведения об образуемых земельных участках

1. Сведения о характерных точках границ образуемого земельного участка _____:
обозначение земельного участка

Система координат _____ Зона № _____

Обозначение характерных точек границ	Координаты, м		Метод определения координат	Формулы, примененные для расчета средней квадратической погрешности определения координат характерных точек границ (Mt), с подставленными в такие формулы значениями и итоговые (вычисленные) значения Mt, м	Описание закрепления точки
	X	Y			
1	2	3	4	5	6

2. Сведения о частях границ образуемого земельного участка _____:
обозначение земельного участка

Обозначение части границ		Горизонтальное проложение (S), м	Описание прохождения части границ	Сведения о согласовании местоположения границ (согласовано/спорное)
от т.	до т.			
1	2	3	4	5

3. Сведения о характеристиках образуемого земельного участка _____:
обозначение земельного участка

№ п/п	Наименование характеристики земельного участка	Значение характеристики
1	2	3
1.	Адрес земельного участка	
1.1.	Сведения о местоположении земельного участка (при отсутствии адреса) в структурированном в соответствии с федеральной информационной адресной системой виде	
1.2.	Дополнительные сведения о местоположении земельного участка	
2.	Категория земель	
3.	Вид (виды) разрешенного использования	
3.1.	Дополнительные сведения об использовании земельного участка	
4.	Реестровый номер границ территориальной зоны или в случае отсутствия такого реестрового номера ее индивидуальное обозначение (вид, тип, номер, индекс)	
5.	Площадь земельного участка ± величина погрешности определения (вычисления) площади (P ± ΔP), м²	

1	2	3
6.	Формула, примененная для вычисления предельной погрешности определения площади земельного участка, с подставленными значениями и итоговые (вычисленные) значения	
7.	Предельный минимальный и максимальный размеры земельного участка (Рмин) и (Рмакс), м²	Рмин = Рмакс =
8.	Кадастровый или иной государственный учетный номер (инвентарный) объекта недвижимости, расположенного на образуемом земельном участке	
9.	Кадастровые номера исходных земельных участков	
9.1.	Кадастровый номер входящего в состав земельного участка, представляющего собой единое землепользование (номер контура многоконтурного земельного участка), преобразование которого осуществляется	
9.2.	Кадастровые номера земельных участков, исключаемых из состава измененного (исходного) земельного участка, представляющего собой единое землепользование	
9.3.	Кадастровый или иной государственный учетный номер (инвентарный) объекта недвижимости, расположенного на измененном земельном участке	
10.	Условный номер земельного участка	
11.	Учетный номер проекта межевания территории	
12.	Дополнительные сведения об образовании земельного участка	
13.	Сведения о земельных участках (землях общего пользования, территории общего пользования), посредством которых обеспечивается доступ	
14.	Иные сведения	
4. Пояснения к сведениям об образуемом земельном участке		_____: обозначение земельного участка
1.		

Сведения об уточняемых земельных участках, необходимые для исправления реестровых ошибок в сведениях о местоположении их границ

1. Сведения о характерных точках границ уточняемого земельного участка с кадастровым номером 56:19:0502001:191 :

Система координат МСК - субъект 56, зона 2 Зона № 2

Обозначение характерных точек границ	Координаты, м				Метод определения координат	Формулы, примененные для расчета средней квадратической погрешности определения координат характерных точек границ (Mt), с подставленными в такие формулы значениями и итоговые (вычисленные) значения Mt, м	Описание закрепления точки
	содержатся в Едином государственном реестре недвижимости		определены в результате выполнения комплексных кадастровых работ				
	X	Y	X	Y			
1	2	3	4	5	6	7	8
7	443 236,58	2 204 537,36	443 232,44	2 204 546,06	Метод спутниковых геодезических измерений (определений)	0,10	—
8	443 228,79	2 204 539,15	443 223,74	2 204 545,57			
9	443 228,37	2 204 533,54	443 223,52	2 204 539,86			
10	443 218,13	2 204 535,16	443 215,17	2 204 539,47			
11	443 218,28	2 204 539,82	443 214,85	2 204 543,77			
12	443 213,46	2 204 540,70	443 209,81	2 204 543,32			
13	443 213,18	2 204 536,01	443 210,12	2 204 538,90			
14	443 208,99	2 204 536,10	443 206,09	2 204 538,05			
15	443 208,88	2 204 516,37	443 212,69	2 204 519,05			
16	443 219,75	2 204 484,59	443 228,13	2 204 493,68			
17	443 235,91	2 204 490,39	443 243,33	2 204 501,01			

1	2	3	4	5	6	7	8
18	443 232,99	2 204 509,31	443 236,73	2 204 517,67	Метод спутниковых геодезических измерений (определений)	0,10	—
7	443 236,58	2 204 537,36	443 232,44	2 204 546,06			

2. Сведения о частях границ уточняемого земельного участка с кадастровым номером 56:19:0502001:191 :

Обозначение части границ		Горизонтальное проложение (S), м	Описание прохождения части границ	Сведения о согласовании местоположения границ (согласовано/спорное)
от т.	до т.			
1	2	3	4	5
7	8	8,71	—	согласовано
8	9	5,71		
9	10	8,36		
10	11	4,31		
11	12	5,06		
12	13	4,43		
13	14	4,12		
14	15	20,11		
15	16	29,70		
16	17	16,88		
17	18	17,92		
18	7	28,71		

3. Сведения о характеристиках уточняемого земельного участка с кадастровым номером 56:19:0502001:191 :

№ п/п	Наименование характеристики	Значение характеристики
1	2	3
1.	Адрес земельного участка	—
1.1.	Сведения о местоположении земельного участка (при отсутствии адреса) в структурированном в соответствии с федеральной информационной адресной системой виде	Российская Федерация, Оренбургская область, Новосергиевский р-н, Кулагино с, Зеленая ул
1.2.	Дополнительные сведения о местоположении земельного участка	—
2.	Площадь земельного участка ± величина погрешности определения (вычисления) площади (Р ± ΔР), м²	1 066 ± 11,00

1	2	3
3.	Формула, примененная для вычисления предельной погрешности определения площади земельного участка, с подставленными значениями и итоговые (вычисленные) значения	3,5*0,1*√(1066) = 11
4.	Площадь земельного участка согласно сведениям Единого государственного реестра недвижимости (Ркад), м²	1 132,00
5.	Оценка расхождения Р и Ркад (Р - Ркад), м²	66
6.	Предельный минимальный и максимальный размеры земельного участка (Рмин и Рмакс), м²	Рмин = — Рмакс = —
7.	Кадастровый или иной государственный учетный номер (инвентарный) здания, сооружения, объекта незавершенного строительства, расположенного на земельном участке	—
8.	Вид (виды) разрешенного использования	Для ведения личного подсобного хозяйства
8.1.	Дополнительные сведения об использовании земельного участка	—
9.	Сведения о земельных участках (землях общего пользования, территории общего пользования), посредством которых обеспечивается доступ	—
10.	Иные сведения	—

4. Пояснения к сведениям об уточняемом земельном участке с кадастровым номером 56:19:0502001:191 :

1.	—

1. Сведения о характерных точках границ уточняемого земельного участка с кадастровым номером 56:19:0502001:422 :

Система координат МСК - субъект 56, зона 2 Зона № 2

Обозначение характерных точек границ	Координаты, м				Метод определения координат	Формулы, примененные для расчета средней квадратической погрешности определения координат характерных точек границ (Mt), с подставленными в такие формулы значениями и итоговые (вычисленные) значения Mt, м	Описание закрепления точки
	содержатся в Едином государственном реестре недвижимости		определены в результате выполнения комплексных кадастровых работ				
	X	Y	X	Y			
1	2	3	4	5	6	7	8
3430	442 624,56	2 205 193,57	442 626,60	2 205 192,96	Метод спутниковых геодезических измерений (определений)	Mt = 0,10	—

1	2	3	4	5	6	7	8
3431	442 602,45	2 205 270,84	442 602,63	2 205 268,49	Метод спутниковых геодезических измерений (определений)	Mt = 0,10	—
3	442 563,46	2 205 258,15	—	—	—	0,10	
н3428У	—	—	442 563,77	2 205 255,85	Метод спутниковых геодезических измерений (определений)	Mt = 0,10	
3433	442 588,82	2 205 180,70	442 589,51	2 205 178,55			
3430	442 624,56	2 205 193,57	442 626,60	2 205 192,96			

2. Сведения о частях границ уточняемого земельного участка с кадастровым номером 56:19:0502001:422 :

Обозначение части границ		Горизонтальное проложение (S), м	Описание прохождения части границ	Сведения о согласовании местоположения границ (согласовано/спорное)
от т.	до т.			
1	2	3	4	5
3430	3431	79,24	—	согласовано
3431	н3428У	40,86		
н3428У	3433	81,47		
3433	3430	39,79		

3. Сведения о характеристиках уточняемого земельного участка с кадастровым номером 56:19:0502001:422 :

№ п/п	Наименование характеристики	Значение характеристики
1	2	3
1.	Адрес земельного участка	—
1.1.	Сведения о местоположении земельного участка (при отсутствии адреса) в структурированном в соответствии с федеральной информационной адресной системой виде	Российская Федерация, Оренбургская область, Новосергиевский р-н, Кулагино с, Молодежная ул, д 17
1.2.	Дополнительные сведения о местоположении земельного участка	—
2.	Площадь земельного участка ± величина погрешности определения (вычисления) площади (Р ± ΔР), м²	3 238 ± 20,00
3.	Формула, примененная для вычисления предельной погрешности определения площади земельного участка, с подставленными значениями и итоговые (вычисленные) значения	3,5*0,1*√(3238) = 20
4.	Площадь земельного участка согласно сведениям Единого государственного реестра недвижимости (Ркад), м²	3 194,00

1	2	3
5.	Оценка расхождения Р и Ркад (Р - Ркад), м²	44
6.	Предельный минимальный и максимальный размеры земельного участка (Рмин и Рмакс), м²	Рмин = — Рмакс = —
7.	Кадастровый или иной государственный учетный номер (инвентарный) здания, сооружения, объекта незавершенного строительства, расположенного на земельном участке	—
8.	Вид (виды) разрешенного использования	Для ведения личного подсобного хозяйства
8.1.	Дополнительные сведения об использовании земельного участка	—
9.	Сведения о земельных участках (землях общего пользования, территории общего пользования), посредством которых обеспечивается доступ	—
10.	Иные сведения	—

4. Пояснения к сведениям об уточняемом земельном участке с кадастровым номером 56:19:0502001:422 :

1.	—

1. Сведения о характерных точках границ уточняемого земельного участка с кадастровым номером 56:19:0502001:421 :

Система координат МСК - субъект 56, зона 2 Зона № 2

Обозначение характерных точек границ	Координаты, м				Метод определения координат	Формулы, примененные для расчета средней квадратической погрешности определения координат характерных точек границ (Mt), с подставленными в такие формулы значениями и итоговые (вычисленные) значения Mt, м	Описание закрепления точки
	содержатся в Едином государственном реестре недвижимости		определены в результате выполнения комплексных кадастровых работ				
	X	Y	X	Y			
1	2	3	4	5	6	7	8
3437	442 662,15	2 205 207,58	442 662,68	2 205 205,97	Метод спутниковых геодезических измерений (определений)	Mt = 0,10	—
3438	442 637,72	2 205 281,03	442 638,15	2 205 279,76			
3439	442 602,87	2 205 270,95	442 602,63	2 205 268,49			
3440	442 625,76	2 205 194,20	442 626,60	2 205 192,96			

1	2	3	4	5	6	7	8
3437	442 662,15	2 205 207,58	442 662,68	2 205 205,97	Метод спутниковых геодезических измерений (определений)	Mt = 0,10	—

2. Сведения о частях границ уточняемого земельного участка с кадастровым номером 56:19:0502001:421 :

Обозначение части границ		Горизонтальное проложение (S), м	Описание прохождения части границ	Сведения о согласовании местоположения границ (согласовано/спорное)
от т.	до т.			
1	2	3	4	5
3437	3438	77,76	—	согласовано
3438	3439	37,27		
3439	3440	79,24		
3440	3437	38,35		

3. Сведения о характеристиках уточняемого земельного участка с кадастровым номером 56:19:0502001:421 :

№ п/п	Наименование характеристики	Значение характеристики
1	2	3
1.	Адрес земельного участка	—
1.1.	Сведения о местоположении земельного участка (при отсутствии адреса) в структурированном в соответствии с федеральной информационной адресной системой виде	Российская Федерация, Оренбургская область, Новосергиевский р-н, Кулагино с, Молодежная ул, д 15
1.2.	Дополнительные сведения о местоположении земельного участка	—
2.	Площадь земельного участка ± величина погрешности определения (вычисления) площади (Р ± ΔР), м²	2 967 ± 19,00
3.	Формула, примененная для вычисления предельной погрешности определения площади земельного участка, с подставленными значениями и итоговые (вычисленные) значения	3,5*0,1*√(2967) = 19
4.	Площадь земельного участка согласно сведениям Единого государственного реестра недвижимости (Ркад), м²	2 953,00
5.	Оценка расхождения Р и Ркад (Р - Ркад), м²	14
6.	Предельный минимальный и максимальный размеры земельного участка (Рмин и Рмакс), м²	Рмин = Рмин = 600 Рмакс = Рмакс = 2 000
7.	Кадастровый или иной государственный учетный номер (инвентарный) здания, сооружения, объекта незавершенного строительства, расположенного на земельном участке	—
8.	Вид (виды) разрешенного использования	Для ведения личного подсобного хозяйства

1	2	3
8.1.	Дополнительные сведения об использовании земельного участка	—
9.	Сведения о земельных участках (землях общего пользования, территории общего пользования), посредством которых обеспечивается доступ	—
10.	Иные сведения	—

4. Пояснения к сведениям об уточняемом земельном участке с кадастровым номером 56:19:0502001:421 :

1.	—

1. Сведения о характерных точках границ уточняемого земельного участка с кадастровым номером 56:19:0502001:419 :

Система координат МСК - субъект 56, зона 2 Зона № 2

Обозначение характерных точек границ	Координаты, м				Метод определения координат	Формулы, примененные для расчета средней квадратической погрешности определения координат характерных точек границ (Mt), с подставленными в такие формулы значениями и итоговые (вычисленные) значения Mt, м	Описание закрепления точки
	содержатся в Едином государственном реестре недвижимости		определены в результате выполнения комплексных кадастровых работ				
	X	Y	X	Y			
1	2	3	4	5	6	7	8
3447	442 738,28	2 205 236,44	442 738,28	2 205 236,44	—	Mt = 0,20	Временный межевой знак
3448	442 714,64	2 205 303,20	442 714,64	2 205 303,20			
3442	442 677,03	2 205 291,34	442 677,03	2 205 291,34	Метод спутниковых геодезических измерений (определений)	Mt = 0,10	
3449/н3 441У	442 699,98	2 205 222,88	442 700,96	2 205 221,32			—
3447	442 738,28	2 205 236,44	442 738,28	2 205 236,44	—	Mt = 0,20	Временный межевой знак

2. Сведения о частях границ уточняемого земельного участка с кадастровым номером 56:19:0502001:419 :

Обозначение части границ		Горизонтальное проложение (S), м	Описание прохождения части границ	Сведения о согласовании местоположения границ (согласовано/спорное)
от т.	до т.			
1	2	3	4	5
3447	3448	70,82	—	согласовано
3448	3442	39,44		
3442	н3441У	74,00		

1	2	3	4	5
н3441У	3447	40,27	—	согласовано

3. Сведения о характеристиках уточняемого земельного участка с кадастровым номером 56:19:0502001:419 :

№ п/п	Наименование характеристики	Значение характеристики
1	2	3
1.	Адрес земельного участка	—
1.1.	Сведения о местоположении земельного участка (при отсутствии адреса) в структурированном в соответствии с федеральной информационной адресной системой виде	Российская Федерация, Оренбургская область, Новосергиевский р-н, Кулагино с, Молодежная ул, д 11
1.2.	Дополнительные сведения о местоположении земельного участка	—
2.	Площадь земельного участка ± величина погрешности определения (вычисления) площади (Р ± ΔР), м²	2 883 ± 19,00
3.	Формула, примененная для вычисления предельной погрешности определения площади земельного участка, с подставленными значениями и итоговые (вычисленные) значения	3,5*0,1*√(2883) = 19
4.	Площадь земельного участка согласно сведениям Единого государственного реестра недвижимости (Ркад), м²	2 862,00
5.	Оценка расхождения Р и Ркад (Р - Ркад), м²	21
6.	Предельный минимальный и максимальный размеры земельного участка (Рмин и Рмакс), м²	Рмин = Рмин = 600 Рмакс = Рмакс = 2 000
7.	Кадастровый или иной государственный учетный номер (инвентарный) здания, сооружения, объекта незавершенного строительства, расположенного на земельном участке	—
8.	Вид (виды) разрешенного использования	для ведения личного подсобного хозяйства
8.1.	Дополнительные сведения об использовании земельного участка	—
9.	Сведения о земельных участках (землях общего пользования, территории общего пользования), посредством которых обеспечивается доступ	—
10.	Иные сведения	—

4. Пояснения к сведениям об уточняемом земельном участке с кадастровым номером 56:19:0502001:419 :

1.	—

1. Сведения о характерных точках границ уточняемого земельного участка с кадастровым номером 56:19:0502001:325 :

Система координат МСК - субъект 56, зона 2 Зона № 2

Обозначение характерных точек границ	Координаты, м				Метод определения координат	Формулы, примененные для расчета средней квадратической погрешности определения координат характерных точек границ (Mt), с подставленными в такие формулы значениями и итоговые (вычисленные) значения Mt, м	Описание закрепления точки
	содержатся в Едином государственном реестре недвижимости		определены в результате выполнения комплексных кадастровых работ				
	X	Y	X	Y			
1	2	3	4	5	6	7	8
3513	442 516,56	2 204 642,06	442 519,10	2 204 645,57	Метод спутниковых геодезических измерений (определений)	Mt = 0,10	—
3514	442 483,38	2 204 626,80	442 485,90	2 204 630,20			
3515	442 498,33	2 204 598,13	442 499,63	2 204 600,92			
3516	442 502,54	2 204 598,25	442 503,71	2 204 600,75			
3517	442 512,06	2 204 587,99	442 510,66	2 204 588,69			
3518	442 521,25	2 204 592,08	442 519,75	2 204 592,53			
3519	442 521,84	2 204 590,89	442 520,26	2 204 591,51			
3520	442 524,54	2 204 591,98	442 522,87	2 204 592,77			
3521	442 524,01	2 204 593,14	442 522,48	2 204 593,62			
3522	442 540,60	2 204 600,63	442 541,78	2 204 603,38			
3513	442 516,56	2 204 642,06	442 519,10	2 204 645,57			

2. Сведения о частях границ уточняемого земельного участка с кадастровым номером 56:19:0502001:325 :

Обозначение части границ		Горизонтальное проложение (S), м	Описание прохождения части границ	Сведения о согласовании местоположения границ (согласовано/спорное)
от т.	до т.			
1	2	3	4	5
3513	3514	36,59	—	согласовано
3514	3515	32,34		
3515	3516	4,08		
3516	3517	13,92		
3517	3518	9,87		
3518	3519	1,14		
3519	3520	2,90		
3520	3521	0,94		
3521	3522	21,63		
3522	3513	47,90		

3. Сведения о характеристиках уточняемого земельного участка с кадастровым номером 56:19:0502001:325 :

№ п/п	Наименование характеристики	Значение характеристики
1	2	3
1.	Адрес земельного участка	—
1.1.	Сведения о местоположении земельного участка (при отсутствии адреса) в структурированном в соответствии с федеральной информационной адресной системой виде	Российская Федерация, Оренбургская область, Новосергиевский р-н, Кулагино с, Центральная ул
1.2.	Дополнительные сведения о местоположении земельного участка	ая, на земельном участке расположен индивидуальный жилой дом № 15
2.	Площадь земельного участка ± величина погрешности определения (вычисления) площади (Р ± ΔР), м²	1 769 ± 15,00
3.	Формула, примененная для вычисления предельной погрешности определения площади земельного участка, с подставленными значениями и итоговые (вычисленные) значения	3,5*0,1*√(1769) = 15
4.	Площадь земельного участка согласно сведениям Единого государственного реестра недвижимости (Ркад), м²	1 711,00
5.	Оценка расхождения Р и Ркад (Р - Ркад), м²	58
6.	Предельный минимальный и максимальный размеры земельного участка (Рмин и Рмакс), м²	Рмин = Рмин = 600 Рмакс = Рмакс = 2 000

1	2	3
7.	Кадастровый или иной государственный учетный номер (инвентарный) здания, сооружения, объекта незавершенного строительства, расположенного на земельном участке	—
8.	Вид (виды) разрешенного использования	Для ведения личного подсобного хозяйства
8.1.	Дополнительные сведения об использовании земельного участка	—
9.	Сведения о земельных участках (землях общего пользования, территории общего пользования), посредством которых обеспечивается доступ	—
10.	Иные сведения	—

4. Пояснения к сведениям об уточняемом земельном участке с кадастровым номером 56:19:0502001:325 :

1.	—

1. Сведения о характерных точках границ уточняемого земельного участка с кадастровым номером 56:19:0502001:398 :

Система координат МСК - субъект 56, зона 2 Зона № 2

Обозначение характерных точек границ	Координаты, м				Метод определения координат	Формулы, примененные для расчета средней квадратической погрешности определения координат характерных точек границ (Mt), с подставленными в такие формулы значениями и итоговые (вычисленные) значения Mt, м	Описание закрепления точки
	содержатся в Едином государственном реестре недвижимости		определены в результате выполнения комплексных кадастровых работ				
	X	Y	X	Y			
1	2	3	4	5	6	7	8
56:19:0502001:754							
3523	442 472,73	2 204 640,02	442 474,79	2 204 642,92	Метод спутниковых геодезических измерений (определений)	Mt = 0,10	—
3524	442 467,29	2 204 637,77	442 469,35	2 204 640,67			
3525	442 479,79	2 204 607,56	442 481,37	2 204 611,53			
3526	442 481,28	2 204 607,88	442 482,83	2 204 612,10			
3527	442 484,91	2 204 596,37	442 488,18	2 204 599,96			

1	2	3	4	5	6	7	8
3528	442 492,21	2 204 599,49	442 494,73	2 204 602,56	Метод спутниковых геодезических измерений (определений)	Mt = 0,10	—
3523	442 472,73	2 204 640,02	442 474,79	2 204 642,92			
56:19:0502001:755							
3529	442 516,44	2 204 577,42	442 532,70	2 204 570,43	Метод спутниковых геодезических измерений (определений)	Mt = 0,10	—
3530	442 512,12	2 204 586,35	442 528,38	2 204 579,36			
3531	442 500,74	2 204 590,10	442 517,00	2 204 583,11			
3532	442 493,09	2 204 586,99	442 509,35	2 204 580,00			
3533	442 501,07	2 204 570,00	442 517,33	2 204 563,01			
3529	442 516,44	2 204 577,42	442 532,70	2 204 570,43			
56:19:0502001:756							
3534	442 453,16	2 204 585,29	442 453,16	2 204 585,29	Метод спутниковых геодезических измерений (определений)	0,10	—
3535	442 446,31	2 204 580,12	442 446,31	2 204 580,12			
3536	442 451,10	2 204 574,22	442 451,10	2 204 574,22			
3537	442 457,94	2 204 579,47	442 457,94	2 204 579,47			
3534	442 453,16	2 204 585,29	442 453,16	2 204 585,29			

2. Сведения о частях границ уточняемого земельного участка с кадастровым номером 56:19:0502001:398 :

Обозначение части границ		Горизонтальное проложение (S), м	Описание прохождения части границ	Сведения о согласовании местоположения границ (согласовано/спорное)
от т.	до т.			
1	2	3	4	5
56:19:0502001:754				
3523	3524	5,89	—	согласовано
3524	3525	31,52		

1	2	3	4	5
3525	3526	1,57	—	согласовано
3526	3527	13,27		
3527	3528	7,05		
3528	3523	45,02		
56:19:0502001:755				
3529	3530	9,92	—	согласовано
3530	3531	11,98		
3531	3532	8,26		
3532	3533	18,77		
3533	3529	17,07		
56:19:0502001:756				
3534	3535	8,58	—	согласовано
3535	3536	7,60		
3536	3537	8,62		
3537	3534	7,53		

3. Сведения о характеристиках уточняемого земельного участка с кадастровым номером 56:19:0502001:398 :

№ п/п	Наименование характеристики	Значение характеристики
1	2	3
1.	Адрес земельного участка	—
1.1.	Сведения о местоположении земельного участка (при отсутствии адреса) в структурированном в соответствии с федеральной информационной адресной системой виде	461228, Российская Федерация, Оренбургская область, Новосергиевский р-н, Кулагино с, Центральная ул, д 17
1.2.	Дополнительные сведения о местоположении земельного участка	—
2.	Площадь земельного участка ± величина погрешности определения (вычисления) площади (Р ± ΔР), м²	650 ± 15,00, 56:19:0502001:754 309,32 ± 6,16, 56:19:0502001:755 275,80 ± 5,81, 56:19:0502001:756 65,04 ± 2,82
3.	Формула, примененная для вычисления предельной погрешности определения площади земельного участка, с подставленными значениями и итоговые (вычисленные) значения	6,16 + 5,81 + 2,82 = 15
4.	Площадь земельного участка согласно сведениям Единого государственного реестра недвижимости (Ркад), м²	650,00
5.	Оценка расхождения Р и Ркад (Р - Ркад), м²	0

1	2	3
6.	Предельный минимальный и максимальный размеры земельного участка (Рмин и Рмакс), м²	Рмин = Рмин = 600 Рмакс = Рмакс = 2 000
7.	Кадастровый или иной государственный учетный номер (инвентарный) здания, сооружения, объекта незавершенного строительства, расположенного на земельном участке	—
8.	Вид (виды) разрешенного использования	Для ведения личного подсобного хозяйства
8.1.	Дополнительные сведения об использовании земельного участка	—
9.	Сведения о земельных участках (землях общего пользования, территории общего пользования), посредством которых обеспечивается доступ	—
10.	Иные сведения	—

4. Пояснения к сведениям об уточняемом земельном участке с кадастровым номером 56:19:0502001:398 :

1.	—

1. Сведения о характерных точках границ уточняемого земельного участка с кадастровым номером 56:19:0502001:1030 :

Система координат МСК - субъект 56, зона 2 Зона № 2

Обозначение характерных точек границ	Координаты, м				Метод определения координат	Формулы, примененные для расчета средней квадратической погрешности определения координат характерных точек границ (Mt), с подставленными в такие формулы значениями и итоговые (вычисленные) значения Mt, м	Описание закрепления точки
	содержатся в Едином государственном реестре недвижимости		определены в результате выполнения комплексных кадастровых работ				
	X	Y	X	Y			
1	2	3	4	5	6	7	8
3538	442 485,31	2 204 594,94	442 488,18	2 204 599,96	Метод спутниковых геодезических измерений (определений)	Mt = 0,10	—
3539	442 479,96	2 204 607,08	442 482,83	2 204 612,10			
3540	442 457,07	2 204 596,42	442 459,94	2 204 601,44			
3541	442 462,40	2 204 584,32	442 465,27	2 204 589,34			

1	2	3	4	5	6	7	8
3538	442 485,31	2 204 594,94	442 488,18	2 204 599,96	Метод спутниковых геодезических измерений (определений)	Mt = 0,10	—

2. Сведения о частях границ уточняемого земельного участка с кадастровым номером 56:19:0502001:1030 :

Обозначение части границ		Горизонтальное проложение (S), м	Описание прохождения части границ	Сведения о согласовании местоположения границ (согласовано/спорное)
от т.	до т.			
1	2	3	4	5
3538	3539	13,27	—	согласовано
3539	3540	25,25		
3540	3541	13,22		
3541	3538	25,25		

3. Сведения о характеристиках уточняемого земельного участка с кадастровым номером 56:19:0502001:1030 :

№ п/п	Наименование характеристики	Значение характеристики
1	2	3
1.	Адрес земельного участка	—
1.1.	Сведения о местоположении земельного участка (при отсутствии адреса) в структурированном в соответствии с федеральной информационной адресной системой виде	Российская Федерация, Оренбургская область, Новосергиевский р-н, Кулагино с, Центральная ул, д 17
1.2.	Дополнительные сведения о местоположении земельного участка	—
2.	Площадь земельного участка ± величина погрешности определения (вычисления) площади (Р ± ΔР), м²	334 ± 6,00
3.	Формула, примененная для вычисления предельной погрешности определения площади земельного участка, с подставленными значениями и итоговые (вычисленные) значения	3,5*0,1*√(334) = 6
4.	Площадь земельного участка согласно сведениям Единого государственного реестра недвижимости (Ркад), м²	334,00
5.	Оценка расхождения Р и Ркад (Р - Ркад), м²	0
6.	Предельный минимальный и максимальный размеры земельного участка (Рмин и Рмакс), м²	Рмин = Рмин = 600 Рмакс = Рмакс = 2 000
7.	Кадастровый или иной государственный учетный номер (инвентарный) здания, сооружения, объекта незавершенного строительства, расположенного на земельном участке	—
8.	Вид (виды) разрешенного использования	размещен многоквартирный дом малоэтажной жилой застройки (группа № 2)

1	2	3
8.1.	Дополнительные сведения об использовании земельного участка	—
9.	Сведения о земельных участках (землях общего пользования, территории общего пользования), посредством которых обеспечивается доступ	—
10.	Иные сведения	—

4. Пояснения к сведениям об уточняемом земельном участке с кадастровым номером 56:19:0502001:1030 :

1.	—

1. Сведения о характерных точках границ уточняемого земельного участка с кадастровым номером 56:19:0502001:1031 :

Система координат МСК - субъект 56, зона 2 Зона № 2

Обозначение характерных точек границ	Координаты, м				Метод определения координат	Формулы, примененные для расчета средней квадратической погрешности определения координат характерных точек границ (Mt), с подставленными в такие формулы значениями и итоговые (вычисленные) значения Mt, м	Описание закрепления точки
	содержатся в Едином государственном реестре недвижимости		определены в результате выполнения комплексных кадастровых работ				
	X	Y	X	Y			
1	2	3	4	5	6	7	8
3572	442 167,25	2 204 508,44	442 171,31	2 204 523,17	Метод спутниковых геодезических измерений (определений)	Mt = 0,10	—
3573	442 150,23	2 204 540,42	442 159,70	2 204 557,49			
3574	442 137,84	2 204 533,09	442 146,28	2 204 552,26			
3575	442 154,87	2 204 501,08	442 157,90	2 204 517,91			
3572	442 167,25	2 204 508,44	442 171,31	2 204 523,17			

2. Сведения о частях границ уточняемого земельного участка с кадастровым номером 56:19:0502001:1031 :

Обозначение части границ		Горизонтальное проложение (S), м	Описание прохождения части границ	Сведения о согласовании местоположения границ (согласовано/спорное)
от т.	до т.			
1	2	3	4	5
3572	3573	36,23	—	согласовано

1	2	3	4	5
3573	3574	14,40	—	согласовано
3574	3575	36,26		
3575	3572	14,40		

3. Сведения о характеристиках уточняемого земельного участка с кадастровым номером 56:19:0502001:1031 :

№ п/п	Наименование характеристики	Значение характеристики
1	2	3
1.	Адрес земельного участка	—
1.1.	Сведения о местоположении земельного участка (при отсутствии адреса) в структурированном в соответствии с федеральной информационной адресной системой виде	Российская Федерация, Оренбургская область, Новосергиевский р-н, Кулагино с, Центральная ул, д 34
1.2.	Дополнительные сведения о местоположении земельного участка	—
2.	Площадь земельного участка ± величина погрешности определения (вычисления) площади (Р ± ΔР), м²	522 ± 8,00
3.	Формула, примененная для вычисления предельной погрешности определения площади земельного участка, с подставленными значениями и итоговые (вычисленные) значения	3,5*0,1*√(522) = 8
4.	Площадь земельного участка согласно сведениям Единого государственного реестра недвижимости (Ркад), м²	521,00
5.	Оценка расхождения Р и Ркад (Р - Ркад), м²	1
6.	Предельный минимальный и максимальный размеры земельного участка (Рмин и Рмакс), м²	Рмин = — Рмакс = —
7.	Кадастровый или иной государственный учетный номер (инвентарный) здания, сооружения, объекта незавершенного строительства, расположенного на земельном участке	—
8.	Вид (виды) разрешенного использования	размещен многоквартирный дом малоэтажной жилой застройки (группа № 2)
8.1.	Дополнительные сведения об использовании земельного участка	—
9.	Сведения о земельных участках (землях общего пользования, территории общего пользования), посредством которых обеспечивается доступ	—
10.	Иные сведения	—

4. Пояснения к сведениям об уточняемом земельном участке с кадастровым номером 56:19:0502001:1031 :

1.	—

1. Сведения о характерных точках границ уточняемого земельного участка с кадастровым номером 56:19:0502001:1004 :

Система координат МСК - субъект 56, зона 2 Зона № 2

Обозначение характерных точек границ	Координаты, м				Метод определения координат	Формулы, примененные для расчета средней квадратической погрешности определения координат характерных точек границ (Mt), с подставленными в такие формулы значениями и итоговые (вычисленные) значения Mt, м	Описание закрепления точки
	содержатся в Едином государственном реестре недвижимости		определены в результате выполнения комплексных кадастровых работ				
	X	Y	X	Y			
1	2	3	4	5	6	7	8
3576	442 202,26	2 204 545,90	442 212,59	2 204 554,03	Метод спутниковых геодезических измерений (определений)	Mt = 0,10	—
3577	442 193,79	2 204 562,30	442 208,35	2 204 571,81			
3578	442 152,09	2 204 544,42	442 164,29	2 204 563,47			
3579	442 162,17	2 204 526,64	442 170,31	2 204 543,18			
3576	442 202,26	2 204 545,90	442 212,59	2 204 554,03			

2. Сведения о частях границ уточняемого земельного участка с кадастровым номером 56:19:0502001:1004 :

Обозначение части границ		Горизонтальное проложение (S), м	Описание прохождения части границ	Сведения о согласовании местоположения границ (согласовано/спорное)
от т.	до т.			
1	2	3	4	5
3576	3577	18,28	—	согласовано
3577	3578	44,84		
3578	3579	21,16		
3579	3576	43,65		

3. Сведения о характеристиках уточняемого земельного участка с кадастровым номером 56:19:0502001:1004 :

№ п/п	Наименование характеристики	Значение характеристики
1	2	3

1	2	3
1.	Адрес земельного участка	—
1.1.	Сведения о местоположении земельного участка (при отсутствии адреса) в структурированном в соответствии с федеральной информационной адресной системой виде	Российская Федерация, Оренбургская область, Новосергиевский р-н, Кулагино с, Центральная ул, д 34, кв 8
1.2.	Дополнительные сведения о местоположении земельного участка	—
2.	Площадь земельного участка ± величина погрешности определения (вычисления) площади (Р ± ΔР), м²	871 ± 10,00
3.	Формула, примененная для вычисления предельной погрешности определения площади земельного участка, с подставленными значениями и итоговые (вычисленные) значения	3,5*0,1*√(871) = 10
4.	Площадь земельного участка согласно сведениям Единого государственного реестра недвижимости (Ркад), м²	871,00
5.	Оценка расхождения Р и Ркад (Р - Ркад), м²	0
6.	Предельный минимальный и максимальный размеры земельного участка (Рмин и Рмакс), м²	Рмин = — Рмакс = —
7.	Кадастровый или иной государственный учетный номер (инвентарный) здания, сооружения, объекта незавершенного строительства, расположенного на земельном участке	—
8.	Вид (виды) разрешенного использования	для ведения личного подсобного хозяйства
8.1.	Дополнительные сведения об использовании земельного участка	—
9.	Сведения о земельных участках (землях общего пользования, территории общего пользования), посредством которых обеспечивается доступ	—
10.	Иные сведения	—
4. Пояснения к сведениям об уточняемом земельном участке с кадастровым номером		56:19:0502001:1004 :
1.	—	

1. Сведения о характерных точках границ уточняемого земельного участка с кадастровым номером 56:19:0502001:777 :

Система координат МСК - субъект 56, зона 2 Зона № 2

Обозначение характерных точек границ	Координаты, м				Метод определения координат	Формулы, примененные для расчета средней квадратической погрешности определения координат характерных точек границ (Mt), с подставленными в такие формулы значениями и итоговые (вычисленные) значения Mt, м	Описание закрепления точки
	содержатся в Едином государственном реестре недвижимости		определены в результате выполнения комплексных кадастровых работ				
	X	Y	X	Y			
1	2	3	4	5	6	7	8
3580	442 171,36	2 204 510,75	442 175,18	2 204 524,39	Метод спутниковых геодезических измерений (определений)	Mt = 0,10	—
3581	442 172,99	2 204 507,76	442 176,35	2 204 521,20			
3582	442 172,67	2 204 506,70	442 175,88	2 204 520,20			
3583	442 179,11	2 204 495,35	442 180,60	2 204 508,03			
3584	442 214,86	2 204 518,49	442 219,39	2 204 525,48			
3585	442 209,35	2 204 530,94	442 216,17	2 204 538,66			
3580	442 171,36	2 204 510,75	442 175,18	2 204 524,39			

2. Сведения о частях границ уточняемого земельного участка с кадастровым номером 56:19:0502001:777 :

Обозначение части границ		Горизонтальное проложение (S), м	Описание прохождения части границ	Сведения о согласовании местоположения границ (согласовано/спорное)
от т.	до т.			
1	2	3	4	5
3580	3581	3,40	—	согласовано
3581	3582	1,10		
3582	3583	13,05		
3583	3584	42,53		
3584	3585	13,57		
3585	3580	43,40		

3. Сведения о характеристиках уточняемого земельного участка с кадастровым номером 56:19:0502001:777 :		
№ п/п	Наименование характеристики	Значение характеристики
1	2	3
1.	Адрес земельного участка	—
1.1.	Сведения о местоположении земельного участка (при отсутствии адреса) в структурированном в соответствии с федеральной информационной адресной системой виде	Российская Федерация, Оренбургская область, Новосергиевский р-н, Кулагино с, Центральная ул
1.2.	Дополнительные сведения о местоположении земельного участка	—
2.	Площадь земельного участка ± величина погрешности определения (вычисления) площади (Р ± ΔР), м²	662 ± 9,00
3.	Формула, примененная для вычисления предельной погрешности определения площади земельного участка, с подставленными значениями и итоговые (вычисленные) значения	3,5*0,1*√(662) = 9
4.	Площадь земельного участка согласно сведениям Единого государственного реестра недвижимости (Ркад), м²	662,00
5.	Оценка расхождения Р и Ркад (Р - Ркад), м²	0
6.	Предельный минимальный и максимальный размеры земельного участка (Рмин и Рмакс), м²	Рмин = — Рмакс = —
7.	Кадастровый или иной государственный учетный номер (инвентарный) здания, сооружения, объекта незавершенного строительства, расположенного на земельном участке	—
8.	Вид (виды) разрешенного использования	Для ведения личного подсобного хозяйства
8.1.	Дополнительные сведения об использовании земельного участка	—
9.	Сведения о земельных участках (землях общего пользования, территории общего пользования), посредством которых обеспечивается доступ	—
10.	Иные сведения	—
4. Пояснения к сведениям об уточняемом земельном участке с кадастровым номером 56:19:0502001:777 :		
1.	—	

1. Сведения о характерных точках границ уточняемого земельного участка с кадастровым номером 56:19:0502001:184 :

Система координат МСК - субъект 56, зона 2 Зона № 2

Обозначение характерных точек границ	Координаты, м				Метод определения координат	Формулы, примененные для расчета средней квадратической погрешности определения координат характерных точек границ (Mt), с подставленными в такие формулы значениями и итоговые (вычисленные) значения Mt, м	Описание закрепления точки
	содержатся в Едином государственном реестре недвижимости		определены в результате выполнения комплексных кадастровых работ				
	X	Y	X	Y			
1	2	3	4	5	6	7	8
3586	442 148,50	2 204 499,29	442 151,49	2 204 517,05	Метод спутниковых геодезических измерений (определений)	Mt = 0,10	—
3587	442 154,21	2 204 501,98	442 157,56	2 204 518,79			
3588	442 145,17	2 204 519,11	442 151,39	2 204 537,15			
3589	442 085,11	2 204 487,47	442 087,24	2 204 515,62			
3590	442 090,40	2 204 477,57	442 090,88	2 204 504,99			
3591	442 119,79	2 204 491,56	442 121,92	2 204 514,03			
3592	442 119,09	2 204 493,08	442 121,47	2 204 515,64			
3593	442 145,48	2 204 505,18	442 149,46	2 204 523,35			
3586	442 148,50	2 204 499,29	442 151,49	2 204 517,05			

2. Сведения о частях границ уточняемого земельного участка с кадастровым номером 56:19:0502001:184 :

Обозначение части границ		Горизонтальное проложение (S), м	Описание прохождения части границ	Сведения о согласовании местоположения границ (согласовано/спорное)
от т.	до т.			
1	2	3	4	5
3586	3587	6,31	—	согласовано
3587	3588	19,37		

1	2	3	4	5
3588	3589	67,67	—	согласовано
3589	3590	11,24		
3590	3591	32,33		
3591	3592	1,67		
3592	3593	29,03		
3593	3586	6,62		

3. Сведения о характеристиках уточняемого земельного участка с кадастровым номером 56:19:0502001:184 :

№ п/п	Наименование характеристики	Значение характеристики
1	2	3
1.	Адрес земельного участка	—
1.1.	Сведения о местоположении земельного участка (при отсутствии адреса) в структурированном в соответствии с федеральной информационной адресной системой виде	Российская Федерация, Оренбургская область, Новосергиевский р-н, Кулагино с, Центральная ул
1.2.	Дополнительные сведения о местоположении земельного участка	—
2.	Площадь земельного участка ± величина погрешности определения (вычисления) площади (Р ± ΔР), м²	844 ± 10,00
3.	Формула, примененная для вычисления предельной погрешности определения площади земельного участка, с подставленными значениями и итоговые (вычисленные) значения	3,5*0,1*√(844) = 10
4.	Площадь земельного участка согласно сведениям Единого государственного реестра недвижимости (Ркад), м²	846,00
5.	Оценка расхождения Р и Ркад (Р - Ркад), м²	2
6.	Предельный минимальный и максимальный размеры земельного участка (Рмин и Рмакс), м²	Рмин = — Рмакс = —
7.	Кадастровый или иной государственный учетный номер (инвентарный) здания, сооружения, объекта незавершенного строительства, расположенного на земельном участке	—
8.	Вид (виды) разрешенного использования	Для ведения личного подсобного хозяйства
8.1.	Дополнительные сведения об использовании земельного участка	—
9.	Сведения о земельных участках (землях общего пользования, территории общего пользования), посредством которых обеспечивается доступ	—

1	2	3
10.	Иные сведения	—

4. Пояснения к сведениям об уточняемом земельном участке с кадастровым номером 56:19:0502001:184 :

1.	—

1. Сведения о характерных точках границ уточняемого земельного участка с кадастровым номером 56:19:0502001:726 :

Система координат МСК - субъект 56, зона 2 Зона № 2

Обозначение характерных точек границ	Координаты, м				Метод определения координат	Формулы, примененные для расчета средней квадратической погрешности определения координат характерных точек границ (Mt), с подставленными в такие формулы значениями и итоговые (вычисленные) значения Mt, м	Описание закрепления точки
	содержатся в Едином государственном реестре недвижимости		определены в результате выполнения комплексных кадастровых работ				
	X	Y	X	Y			
1	2	3	4	5	6	7	8
3588	442 145,17	2 204 519,11	442 151,39	2 204 537,15	Метод спутниковых геодезических измерений (определений)	Mt = 0,10	—
3595	442 138,93	2 204 530,72	442 147,09	2 204 549,61			
3594	442 079,00	2 204 498,24	442 082,73	2 204 527,17			
3589	442 085,11	2 204 487,47	442 087,24	2 204 515,62			
3588	442 145,17	2 204 519,11	442 151,39	2 204 537,15			

2. Сведения о частях границ уточняемого земельного участка с кадастровым номером 56:19:0502001:726 :

Обозначение части границ		Горизонтальное проложение (S), м	Описание прохождения части границ	Сведения о согласовании местоположения границ (согласовано/спорное)
от т.	до т.			
1	2	3	4	5
3588	3595	13,18	—	согласовано
3595	3594	68,16		
3594	3589	12,40		
3589	3588	67,67		

3. Сведения о характеристиках уточняемого земельного участка с кадастровым номером		56:19:0502001:726 :
№ п/п	Наименование характеристики	Значение характеристики
1	2	3
1.	Адрес земельного участка	—
1.1.	Сведения о местоположении земельного участка (при отсутствии адреса) в структурированном в соответствии с федеральной информационной адресной системой виде	Российская Федерация, Оренбургская область, Новосергиевский р-н, Кулагино с, Центральная ул, д 34, кв 3
1.2.	Дополнительные сведения о местоположении земельного участка	—
2.	Площадь земельного участка ± величина погрешности определения (вычисления) площади (Р ± ΔР), м²	868 ± 10,00
3.	Формула, примененная для вычисления предельной погрешности определения площади земельного участка, с подставленными значениями и итоговые (вычисленные) значения	3,5*0,1*√(868) = 10
4.	Площадь земельного участка согласно сведениям Единого государственного реестра недвижимости (Ркад), м²	870,00
5.	Оценка расхождения Р и Ркад (Р - Ркад), м²	2
6.	Предельный минимальный и максимальный размеры земельного участка (Рмин и Рмакс), м²	Рмин = — Рмакс = —
7.	Кадастровый или иной государственный учетный номер (инвентарный) здания, сооружения, объекта незавершенного строительства, расположенного на земельном участке	—
8.	Вид (виды) разрешенного использования	для ведения личного подсобного хозяйства
8.1.	Дополнительные сведения об использовании земельного участка	—
9.	Сведения о земельных участках (землях общего пользования, территории общего пользования), посредством которых обеспечивается доступ	—
10.	Иные сведения	—
4. Пояснения к сведениям об уточняемом земельном участке с кадастровым номером		56:19:0502001:726 :
1.	—	

1. Сведения о характерных точках границ уточняемого земельного участка с кадастровым номером 56:19:0502001:517 :

Система координат МСК - субъект 56, зона 2 Зона № 2

Обозначение характерных точек границ	Координаты, м				Метод определения координат	Формулы, примененные для расчета средней квадратической погрешности определения координат характерных точек границ (Mt), с подставленными в такие формулы значениями и итоговые (вычисленные) значения Mt, м	Описание закрепления точки
	содержатся в Едином государственном реестре недвижимости		определены в результате выполнения комплексных кадастровых работ				
	X	Y	X	Y			
1	2	3	4	5	6	7	8
3596	442 145,47	2 204 441,01	442 145,18	2 204 442,68	Метод спутниковых геодезических измерений (определений)	Mt = 0,10	—
3597	442 178,66	2 204 454,23	442 177,92	2 204 455,43			
3598	442 165,36	2 204 485,23	442 165,77	2 204 487,53			
3599	442 161,55	2 204 483,45	442 161,26	2 204 485,12			
3600	442 160,35	2 204 486,97	442 159,70	2 204 488,47			
3601	442 130,91	2 204 475,70	442 130,99	2 204 476,20			
3596	442 145,47	2 204 441,01	442 145,18	2 204 442,68			

2. Сведения о частях границ уточняемого земельного участка с кадастровым номером 56:19:0502001:517 :

Обозначение части границ		Горизонтальное проложение (S), м	Описание прохождения части границ	Сведения о согласовании местоположения границ (согласовано/спорное)
от т.	до т.			
1	2	3	4	5
3596	3597	35,14	—	согласовано
3597	3598	34,32		
3598	3599	5,11		
3599	3600	3,70		
3600	3601	31,22		
3601	3596	36,40		

3. Сведения о характеристиках уточняемого земельного участка с кадастровым номером		56:19:0502001:517 :
№ п/п	Наименование характеристики	Значение характеристики
1	2	3
1.	Адрес земельного участка	—
1.1.	Сведения о местоположении земельного участка (при отсутствии адреса) в структурированном в соответствии с федеральной информационной адресной системой виде	Российская Федерация, Оренбургская область, Новосергиевский р-н, Кулагино с, Центральная ул, д 29
1.2.	Дополнительные сведения о местоположении земельного участка	—
2.	Площадь земельного участка ± величина погрешности определения (вычисления) площади (Р ± ΔР), м²	1 308 ± 13,00
3.	Формула, примененная для вычисления предельной погрешности определения площади земельного участка, с подставленными значениями и итоговые (вычисленные) значения	3,5*0,1*√(1308) = 13
4.	Площадь земельного участка согласно сведениям Единого государственного реестра недвижимости (Ркад), м²	1 315,00
5.	Оценка расхождения Р и Ркад (Р - Ркад), м²	7
6.	Предельный минимальный и максимальный размеры земельного участка (Рмин и Рмакс), м²	Рмин = Рмин = 600 Рмакс = Рмакс = 2 000
7.	Кадастровый или иной государственный учетный номер (инвентарный) здания, сооружения, объекта незавершенного строительства, расположенного на земельном участке	—
8.	Вид (виды) разрешенного использования	Для ведения личного подсобного хозяйства
8.1.	Дополнительные сведения об использовании земельного участка	—
9.	Сведения о земельных участках (землях общего пользования, территории общего пользования), посредством которых обеспечивается доступ	—
10.	Иные сведения	—
4. Пояснения к сведениям об уточняемом земельном участке с кадастровым номером		56:19:0502001:517 :
1.	—	

1. Сведения о характерных точках границ уточняемого земельного участка с кадастровым номером 56:19:0502001:785 :

Система координат МСК - субъект 56, зона 2 Зона № 2

Обозначение характерных точек границ	Координаты, м				Метод определения координат	Формулы, примененные для расчета средней квадратической погрешности определения координат характерных точек границ (Mt), с подставленными в такие формулы значениями и итоговые (вычисленные) значения Mt, м	Описание закрепления точки
	содержатся в Едином государственном реестре недвижимости		определены в результате выполнения комплексных кадастровых работ				
	X	Y	X	Y			
1	2	3	4	5	6	7	8
3618	442 253,29	2 204 474,35	442 249,75	2 204 475,26	Метод спутниковых геодезических измерений (определений)	Mt = 0,10	—
3619	442 257,01	2 204 476,15	442 253,50	2 204 477,01			
н3615У	—	—	442 252,39	2 204 479,82			
3620	442 235,18	2 204 512,06	442 237,98	2 204 516,47			
3621	442 225,46	2 204 506,39	442 227,79	2 204 512,87			
3622	442 222,54	2 204 510,81	442 226,00	2 204 516,82			
3623	442 209,91	2 204 503,55	442 212,95	2 204 511,27			
3624	442 215,13	2 204 496,01	442 216,95	2 204 502,82			
3625	442 208,18	2 204 492,01	—	—	—	0,20	Долговременный межевой знак
3626	442 203,02	2 204 499,59	—	—			
н3630У	—	—	442 208,29	2 204 498,69	Метод спутниковых геодезических измерений (определений)	Mt = 0,10	—
3627	442 201,62	2 204 498,79	—	—	—	0,20	Долговременный межевой знак

1	2	3	4	5	6	7	8
3628	442 227,50	2 204 460,80	442 221,66	2 204 467,27	Метод спутниковых геодезических измерений (определений)	Mt = 0,10	—
3629	442 252,42	2 204 475,81	442 248,70	2 204 477,59			
3618	442 253,29	2 204 474,35	442 249,75	2 204 475,26			

2. Сведения о частях границ уточняемого земельного участка с кадастровым номером 56:19:0502001:785 :

Обозначение части границ		Горизонтальное проложение (S), м	Описание прохождения части границ	Сведения о согласовании местоположения границ (согласовано/спорное)
от т.	до т.			
1	2	3	4	5
3618	3619	4,14	—	согласовано
3619	н3615У	3,02		
н3615У	3620	39,38		
3620	3621	10,81		
3621	3622	4,34		
3622	3623	14,18		
3623	3624	9,35		
3624	н3630У	9,59		
н3630У	3628	34,15		
3628	3629	28,94		
3629	3618	2,56		

3. Сведения о характеристиках уточняемого земельного участка с кадастровым номером 56:19:0502001:785 :

№ п/п	Наименование характеристики	Значение характеристики
1	2	3
1.	Адрес земельного участка	—
1.1.	Сведения о местоположении земельного участка (при отсутствии адреса) в структурированном в соответствии с федеральной информационной адресной системой виде	Российская Федерация, Оренбургская область, Новосергиевский р-н, Кулагино с, Центральная ул, д 25
1.2.	Дополнительные сведения о местоположении земельного участка	—
2.	Площадь земельного участка ± величина погрешности определения (вычисления) площади (P ± ΔP), м²	1 374 ± 13,00

1	2	3
3.	Формула, примененная для вычисления предельной погрешности определения площади земельного участка, с подставленными значениями и итоговые (вычисленные) значения	3,5*0,1*√(1374) = 13
4.	Площадь земельного участка согласно сведениям Единого государственного реестра недвижимости (Ркад), м²	1 440,00
5.	Оценка расхождения Р и Ркад (Р - Ркад), м²	66
6.	Предельный минимальный и максимальный размеры земельного участка (Рмин и Рмакс), м²	Рмин = Рмин = 600 Рмакс = Рмакс = 2 000
7.	Кадастровый или иной государственный учетный номер (инвентарный) здания, сооружения, объекта незавершенного строительства, расположенного на земельном участке	—
8.	Вид (виды) разрешенного использования	Для ведения личного подсобного хозяйства
8.1.	Дополнительные сведения об использовании земельного участка	—
9.	Сведения о земельных участках (землях общего пользования, территории общего пользования), посредством которых обеспечивается доступ	—
10.	Иные сведения	—

4. Пояснения к сведениям об уточняемом земельном участке с кадастровым номером 56:19:0502001:785 :

1.	—

1. Сведения о характерных точках границ уточняемого земельного участка с кадастровым номером 56:19:0502001:786 :

Система координат МСК - субъект 56, зона 2 Зона № 2

Обозначение характерных точек границ	Координаты, м				Метод определения координат	Формулы, примененные для расчета средней квадратической погрешности определения координат характерных точек границ (Mt), с подставленными в такие формулы значениями и итоговые (вычисленные) значения Mt, м	Описание закрепления точки
	содержатся в Едином государственном реестре недвижимости		определены в результате выполнения комплексных кадастровых работ				
	X	Y	X	Y			
1	2	3	4	5	6	7	8
3623	442 209,91	2 204 503,55	442 212,95	2 204 511,27	Метод спутниковых геодезических измерений (определений)	Mt = 0,10	—

1	2	3	4	5	6	7	8
н3631У	—	—	442 204,25	2 204 507,21	Метод спутниковых геодезических измерений (определений)	Mt = 0,10	—
н3630У	—	—	442 208,29	2 204 498,69			
3626	442 203,02	2 204 499,59	—	—	—	0,20	Долговременный межевой знак
3625	442 208,18	2 204 492,01	—	—			
3624	442 215,13	2 204 496,01	442 216,95	2 204 502,82	Метод спутниковых геодезических измерений (определений)	Mt = 0,10	—
3623	442 209,91	2 204 503,55	442 212,95	2 204 511,27			

2. Сведения о частях границ уточняемого земельного участка с кадастровым номером 56:19:0502001:786 :

Обозначение части границ		Горизонтальное проложение (S), м	Описание прохождения части границ	Сведения о согласовании местоположения границ (согласовано/спорное)
от т.	до т.			
1	2	3	4	5
3623	н3631У	9,60	—	согласовано
н3631У	н3630У	9,43		
н3630У	3624	9,59		
3624	3623	9,35		

3. Сведения о характеристиках уточняемого земельного участка с кадастровым номером 56:19:0502001:786 :

№ п/п	Наименование характеристики	Значение характеристики
1	2	3
1.	Адрес земельного участка	—
1.1.	Сведения о местоположении земельного участка (при отсутствии адреса) в структурированном в соответствии с федеральной информационной адресной системой виде	Российская Федерация, Оренбургская область, Новосергиевский р-н, Кулагино с, Центральная ул
1.2.	Дополнительные сведения о местоположении земельного участка	—
2.	Площадь земельного участка ± величина погрешности определения (вычисления) площади (P ± ΔP), м²	90 ± 3,00
3.	Формула, примененная для вычисления предельной погрешности определения площади земельного участка, с подставленными значениями и итоговые (вычисленные) значения	3,5*0,1*√(90) = 3

1	2	3
4.	Площадь земельного участка согласно сведениям Единого государственного реестра недвижимости (Ркад), м²	73,00
5.	Оценка расхождения Р и Ркад (Р - Ркад), м²	17
6.	Предельный минимальный и максимальный размеры земельного участка (Рмин и Рмакс), м²	Рмин = — Рмакс = —
7.	Кадастровый или иной государственный учетный номер (инвентарный) здания, сооружения, объекта незавершенного строительства, расположенного на земельном участке	—
8.	Вид (виды) разрешенного использования	Под размещение объектов торговли
8.1.	Дополнительные сведения об использовании земельного участка	—
9.	Сведения о земельных участках (землях общего пользования, территории общего пользования), посредством которых обеспечивается доступ	—
10.	Иные сведения	—

4. Пояснения к сведениям об уточняемом земельном участке с кадастровым номером 56:19:0502001:786 :

1.	—

1. Сведения о характерных точках границ уточняемого земельного участка с кадастровым номером 56:19:0502001:252 :

Система координат МСК - субъект 56, зона 2 Зона № 2

Обозначение характерных точек границ	Координаты, м				Метод определения координат	Формулы, примененные для расчета средней квадратической погрешности определения координат характерных точек границ (Mt), с подставленными в такие формулы значениями и итоговые (вычисленные) значения Mt, м	Описание закрепления точки
	содержатся в Едином государственном реестре недвижимости		определены в результате выполнения комплексных кадастровых работ				
	X	Y	X	Y			
1	2	3	4	5	6	7	8
3632	442 224,60	2 204 458,71	442 221,66	2 204 467,27	Метод спутниковых геодезических измерений (определений)	Mt = 0,10	—
3633	442 216,23	2 204 477,24	442 215,08	2 204 482,63			
3634	442 200,49	2 204 500,40	442 202,29	2 204 506,00			

1	2	3	4	5	6	7	8
3635	442 188,00	2 204 493,83	442 186,83	2 204 499,72	Метод спутниковых геодезических измерений (определений)	Mt = 0,10	—
3641	—	—	442 200,10	2 204 466,02		0,10	
3636	442 203,79	2 204 457,74	442 201,24	2 204 463,39		Mt = 0,10	
3637	442 212,68	2 204 461,08	442 210,70	2 204 466,87			
3638	442 215,36	2 204 455,70	442 212,66	2 204 463,73			
3632	442 224,60	2 204 458,71	442 221,66	2 204 467,27			

2. Сведения о частях границ уточняемого земельного участка с кадастровым номером 56:19:0502001:252 :

Обозначение части границ		Горизонтальное проложение (S), м	Описание прохождения части границ	Сведения о согласовании местоположения границ (согласовано/спорное)
от т.	до т.			
1	2	3	4	5
3632	3633	16,71	—	согласовано
3633	3634	26,64		
3634	3635	16,69		
3635	3641	36,22		
3641	3636	2,87		
3636	3637	10,08		
3637	3638	3,70		
3638	3632	9,67		

3. Сведения о характеристиках уточняемого земельного участка с кадастровым номером 56:19:0502001:252 :

№ п/п	Наименование характеристики	Значение характеристики
1	2	3
1.	Адрес земельного участка	—
1.1.	Сведения о местоположении земельного участка (при отсутствии адреса) в структурированном в соответствии с федеральной информационной адресной системой виде	Российская Федерация, Оренбургская область, Новосергиевский р-н, Кулагино с, Центральная ул, д 27, кв 1
1.2.	Дополнительные сведения о местоположении земельного участка	—

1	2	3
2.	Площадь земельного участка ± величина погрешности определения (вычисления) площади (Р ± ΔР), м²	783 ± 10,00
3.	Формула, примененная для вычисления предельной погрешности определения площади земельного участка, с подставленными значениями и итоговые (вычисленные) значения	3,5*0,1*√(783) = 10
4.	Площадь земельного участка согласно сведениям Единого государственного реестра недвижимости (Ркад), м²	770,00
5.	Оценка расхождения Р и Ркад (Р - Ркад), м²	13
6.	Предельный минимальный и максимальный размеры земельного участка (Рмин и Рмакс), м²	Рмин = Рмин = 600 Рмакс = Рмакс = 2 000
7.	Кадастровый или иной государственный учетный номер (инвентарный) здания, сооружения, объекта незавершенного строительства, расположенного на земельном участке	—
8.	Вид (виды) разрешенного использования	Для ведения личного подсобного хозяйства
8.1.	Дополнительные сведения об использовании земельного участка	—
9.	Сведения о земельных участках (землях общего пользования, территории общего пользования), посредством которых обеспечивается доступ	—
10.	Иные сведения	—

4. Пояснения к сведениям об уточняемом земельном участке с кадастровым номером 56:19:0502001:252 :

1.	—

1. Сведения о характерных точках границ уточняемого земельного участка с кадастровым номером 56:19:0502001:1077 :

Система координат МСК - субъект 56, зона 2 Зона № 2

Обозначение характерных точек границ	Координаты, м				Метод определения координат	Формулы, примененные для расчета средней квадратической погрешности определения координат характерных точек границ (Mt), с подставленными в такие формулы значениями и итоговые (вычисленные) значения Mt, м	Описание закрепления точки
	содержатся в Едином государственном реестре недвижимости		определены в результате выполнения комплексных кадастровых работ				
	X	Y	X	Y			
1	2	3	4	5	6	7	8

1	2	3	4	5	6	7	8
3639	442 178,97	2 204 453,75	442 178,52	2 204 454,19	Метод спутниковых геодезических измерений (определений)	Mt = 0,10	—
3640	442 201,52	2 204 462,78	442 201,24	2 204 463,39			
3641	442 200,10	2 204 466,02	442 200,10	2 204 466,02		0,10	
3642	442 186,06	2 204 498,18	442 186,83	2 204 499,72		Mt = 0,10	
3643	442 163,87	2 204 488,73	442 164,68	2 204 490,29			
3644	442 165,44	2 204 485,27	442 165,77	2 204 487,53			
3645	442 178,75	2 204 454,27	442 177,92	2 204 455,43			
3639	442 178,97	2 204 453,75	442 178,52	2 204 454,19			

2. Сведения о частях границ уточняемого земельного участка с кадастровым номером 56:19:0502001:1077 :

Обозначение части границ		Горизонтальное проложение (S), м	Описание прохождения части границ	Сведения о согласовании местоположения границ (согласовано/спорное)
от т.	до т.			
1	2	3	4	5
3639	3640	24,51	—	согласовано
3640	3641	2,87		
3641	3642	36,22		
3642	3643	24,07		
3643	3644	2,97		
3644	3645	34,32		
3645	3639	1,38		

3. Сведения о характеристиках уточняемого земельного участка с кадастровым номером 56:19:0502001:1077 :

№ п/п	Наименование характеристики	Значение характеристики
1	2	3

1	2	3
1.	Адрес земельного участка	—
1.1.	Сведения о местоположении земельного участка (при отсутствии адреса) в структурированном в соответствии с федеральной информационной адресной системой виде	Российская Федерация, Оренбургская область, Новосергиевский р-н, Кулагино с, Центральная ул, д 27, кв 2
1.2.	Дополнительные сведения о местоположении земельного участка	—
2.	Площадь земельного участка ± величина погрешности определения (вычисления) площади (Р ± ΔР), м²	944 ± 11,00
3.	Формула, примененная для вычисления предельной погрешности определения площади земельного участка, с подставленными значениями и итоговые (вычисленные) значения	3,5*0,1*√(944) = 11
4.	Площадь земельного участка согласно сведениям Единого государственного реестра недвижимости (Ркад), м²	927,00
5.	Оценка расхождения Р и Ркад (Р - Ркад), м²	17
6.	Предельный минимальный и максимальный размеры земельного участка (Рмин и Рмакс), м²	Рмин = Рмин = 600 Рмакс = Рмакс = 2 000
7.	Кадастровый или иной государственный учетный номер (инвентарный) здания, сооружения, объекта незавершенного строительства, расположенного на земельном участке	—
8.	Вид (виды) разрешенного использования	Для ведения личного подсобного хозяйства
8.1.	Дополнительные сведения об использовании земельного участка	—
9.	Сведения о земельных участках (землях общего пользования, территории общего пользования), посредством которых обеспечивается доступ	—
10.	Иные сведения	—
4. Пояснения к сведениям об уточняемом земельном участке с кадастровым номером		56:19:0502001:1077 :
1.	—	

1. Сведения о характерных точках границ уточняемого земельного участка с кадастровым номером 56:19:0502001:237 :

Система координат МСК - субъект 56, зона 2 Зона № 2

Обозначение характерных точек границ	Координаты, м				Метод определения координат	Формулы, примененные для расчета средней квадратической погрешности определения координат характерных точек границ (Mt), с подставленными в такие формулы значениями и итоговые (вычисленные) значения Mt, м	Описание закрепления точки
	содержатся в Едином государственном реестре недвижимости		определены в результате выполнения комплексных кадастровых работ				
	X	Y	X	Y			
1	2	3	4	5	6	7	8
3668	90,57	82,14	442 273,04	2 204 414,53	Метод спутниковых геодезических измерений (определений)	Mt = 0,10	—
3669/н3669У	109,14	79,99	442 255,09	2 204 409,30			
3670/н3670У	113,94	114,34	442 264,02	2 204 375,78			
3671	116,52	145,39	442 274,11	2 204 350,23			
3694	105,79	146,04	—	—	—	—	
3695	104,93	139,19	—	—			
3696	103,63	137,42	—	—			
3675	99,00	137,39	442 289,02	2 204 356,02	Метод спутниковых геодезических измерений (определений)	Mt = 0,10	
3697	98,02	126,43	—	—	—	—	
3698	96,97	124,21	—	—			
3668	90,57	82,14	442 273,04	2 204 414,53	Метод спутниковых геодезических измерений (определений)	Mt = 0,10	

2. Сведения о частях границ уточняемого земельного участка с кадастровым номером 56:19:0502001:237 :

Обозначение части границ		Горизонтальное проложение (S), м	Описание прохождения части границ	Сведения о согласовании местоположения границ (согласовано/спорное)
от т.	до т.			
1	2	3	4	5
3668	н3669У	18,70	—	согласовано
н3669У	н3670У	34,69		
н3670У	3671	27,47		

1	2	3	4	5
3671	3675	15,99	—	согласовано
3675	3668	60,65		

3. Сведения о характеристиках уточняемого земельного участка с кадастровым номером 56:19:0502001:237 :

№ п/п	Наименование характеристики	Значение характеристики
1	2	3
1.	Адрес земельного участка	—
1.1.	Сведения о местоположении земельного участка (при отсутствии адреса) в структурированном в соответствии с федеральной информационной адресной системой виде	Российская Федерация, Оренбургская область, Новосергиевский р-н, Кулагино с, Луговая ул, д 3, кв 1
1.2.	Дополнительные сведения о местоположении земельного участка	—
2.	Площадь земельного участка ± величина погрешности определения (вычисления) площади (Р ± ΔР), м²	1 117 ± 12,00
3.	Формула, примененная для вычисления предельной погрешности определения площади земельного участка, с подставленными значениями и итоговые (вычисленные) значения	3,5*0,1*√(1117) = 12
4.	Площадь земельного участка согласно сведениям Единого государственного реестра недвижимости (Ркад), м²	1 117,00
5.	Оценка расхождения Р и Ркад (Р - Ркад), м²	0
6.	Предельный минимальный и максимальный размеры земельного участка (Рмин и Рмакс), м²	Рмин = Рмин = 600 Рмакс = Рмакс = 2 000
7.	Кадастровый или иной государственный учетный номер (инвентарный) здания, сооружения, объекта незавершенного строительства, расположенного на земельном участке	—
8.	Вид (виды) разрешенного использования	Для ведения личного подсобного хозяйства
8.1.	Дополнительные сведения об использовании земельного участка	—
9.	Сведения о земельных участках (землях общего пользования, территории общего пользования), посредством которых обеспечивается доступ	—
10.	Иные сведения	—

4. Пояснения к сведениям об уточняемом земельном участке с кадастровым номером 56:19:0502001:237 :

1.	—

1. Сведения о характерных точках границ уточняемого земельного участка с кадастровым номером 56:19:0502001:239 :

Система координат МСК - субъект 56, зона 2 Зона № 2

Обозначение характерных точек границ	Координаты, м				Метод определения координат	Формулы, примененные для расчета средней квадратической погрешности определения координат характерных точек границ (Mt), с подставленными в такие формулы значениями и итоговые (вычисленные) значения Mt, м	Описание закрепления точки
	содержатся в Едином государственном реестре недвижимости		определены в результате выполнения комплексных кадастровых работ				
	X	Y	X	Y			
1	2	3	4	5	6	7	8
3678	442 325,74	2 204 369,49	442 323,10	2 204 370,06	Метод спутниковых геодезических измерений (определений)	Mt = 0,10	—
3679	442 317,89	2 204 386,26	442 316,78	2 204 387,62			
3680	442 322,91	2 204 384,74	—	—	—	0,20	Долговременный межевой знак
3681	442 323,13	2 204 387,79	—	—			
3682	442 327,49	2 204 402,78	442 326,34	2 204 405,21	Метод спутниковых геодезических измерений (определений)	Mt = 0,10	—
3683	442 324,42	2 204 412,21	442 323,41	2 204 414,11			
3684	442 320,00	2 204 420,52	442 320,15	2 204 421,63			
3685	442 314,03	2 204 424,12	442 314,17	2 204 425,83			
3686	442 292,09	2 204 417,83	442 291,16	2 204 419,26			
3687	442 309,73	2 204 364,49	442 305,74	2 204 365,00			
3678	442 325,74	2 204 369,49	442 323,10	2 204 370,06			

2. Сведения о частях границ уточняемого земельного участка с кадастровым номером 56:19:0502001:239 :

Обозначение части границ		Горизонтальное проложение (S), м	Описание прохождения части границ	Сведения о согласовании местоположения границ (согласовано/спорное)
от т.	до т.			
1	2	3	4	5
3678	3679	18,66	—	согласовано
3679	3682	20,02		
3682	3683	9,37		
3683	3684	8,20		
3684	3685	7,31		
3685	3686	23,93		
3686	3687	56,18		
3687	3678	18,08		

3. Сведения о характеристиках уточняемого земельного участка с кадастровым номером 56:19:0502001:239 :

№ п/п	Наименование характеристики	Значение характеристики
1	2	3
1.	Адрес земельного участка	—
1.1.	Сведения о местоположении земельного участка (при отсутствии адреса) в структурированном в соответствии с федеральной информационной адресной системой виде	Российская Федерация, Оренбургская область, Новосергиевский р-н, Кулагино с, Луговая ул, д 1, кв 1
1.2.	Дополнительные сведения о местоположении земельного участка	—
2.	Площадь земельного участка ± величина погрешности определения (вычисления) площади (Р ± ΔР), м²	1 326 ± 13,00
3.	Формула, примененная для вычисления предельной погрешности определения площади земельного участка, с подставленными значениями и итоговые (вычисленные) значения	3,5*0,1*√(1326) = 13
4.	Площадь земельного участка согласно сведениям Единого государственного реестра недвижимости (Ркад), м²	1 296,00
5.	Оценка расхождения Р и Ркад (Р - Ркад), м²	30
6.	Предельный минимальный и максимальный размеры земельного участка (Рмин и Рмакс), м²	Рмин = Рмин = 600 Рмакс = Рмакс = 2 000
7.	Кадастровый или иной государственный учетный номер (инвентарный) здания, сооружения, объекта незавершенного строительства, расположенного на земельном участке	—

1	2	3
8.	Вид (виды) разрешенного использования	Для ведения личного подсобного хозяйства
8.1.	Дополнительные сведения об использовании земельного участка	—
9.	Сведения о земельных участках (землях общего пользования, территории общего пользования), посредством которых обеспечивается доступ	—
10.	Иные сведения	—

4. Пояснения к сведениям об уточняемом земельном участке с кадастровым номером 56:19:0502001:239 :

1.	—

1. Сведения о характерных точках границ уточняемого земельного участка с кадастровым номером 56:19:0502001:238 :

Система координат МСК - субъект 56, зона 2 Зона № 2

Обозначение характерных точек границ	Координаты, м				Метод определения координат	Формулы, примененные для расчета средней квадратической погрешности определения координат характерных точек границ (Mt), с подставленными в такие формулы значениями и итоговые (вычисленные) значения Mt, м	Описание закрепления точки
	содержатся в Едином государственном реестре недвижимости		определены в результате выполнения комплексных кадастровых работ				
	X	Y	X	Y			
1	2	3	4	5	6	7	8
3689	442 310,03	2 204 348,40	442 309,82	2 204 349,57	—	0,10	—
2	442 291,37	2 204 418,09	—	—		0,20	
3686	—	—	442 291,16	2 204 419,26	Метод спутниковых геодезических измерений (определений)	0,10	
3690	442 273,25	2 204 413,36	442 273,04	2 204 414,53	—		
3691	442 290,55	2 204 350,06	442 290,34	2 204 351,23			
3692	442 300,39	2 204 352,66	442 300,18	2 204 353,83			
3693	442 302,86	2 204 346,62	442 302,65	2 204 347,79			
3689	442 310,03	2 204 348,40	442 309,82	2 204 349,57			

2. Сведения о частях границ уточняемого земельного участка с кадастровым номером 56:19:0502001:238 :

Обозначение части границ		Горизонтальное проложение (S), м	Описание прохождения части границ	Сведения о согласовании местоположения границ (согласовано/спорное)
от т.	до т.			
1	2	3	4	5

1	2	3	4	5
3689	3686	72,14	—	согласовано
3686	3690	18,73		
3690	3691	65,62		
3691	3692	10,18		
3692	3693	6,53		
3693	3689	7,39		

3. Сведения о характеристиках уточняемого земельного участка с кадастровым номером 56:19:0502001:238 :

№ п/п	Наименование характеристики	Значение характеристики
1	2	3
1.	Адрес земельного участка	—
1.1.	Сведения о местоположении земельного участка (при отсутствии адреса) в структурированном в соответствии с федеральной информационной адресной системой виде	461228, Российская Федерация, Оренбургская область, Новосергиевский р-н, Кулагино с, Луговая ул, д 1
1.2.	Дополнительные сведения о местоположении земельного участка	—
2.	Площадь земельного участка ± величина погрешности определения (вычисления) площади (Р ± ΔР), м²	1 268 ± 12,00
3.	Формула, примененная для вычисления предельной погрешности определения площади земельного участка, с подставленными значениями и итоговые (вычисленные) значения	3,5*0,1*√(1268) = 12
4.	Площадь земельного участка согласно сведениям Единого государственного реестра недвижимости (Ркад), м²	1 268,00
5.	Оценка расхождения Р и Ркад (Р - Ркад), м²	0
6.	Предельный минимальный и максимальный размеры земельного участка (Рмин и Рмакс), м²	Рмин = — Рмакс = —
7.	Кадастровый или иной государственный учетный номер (инвентарный) здания, сооружения, объекта незавершенного строительства, расположенного на земельном участке	—
8.	Вид (виды) разрешенного использования	Для ведения личного подсобного хозяйства
8.1.	Дополнительные сведения об использовании земельного участка	—
9.	Сведения о земельных участках (землях общего пользования, территории общего пользования), посредством которых обеспечивается доступ	—

1	2	3
10.	Иные сведения	—

4. Пояснения к сведениям об уточняемом земельном участке с кадастровым номером 56:19:0502001:238 :

1.	—

1. Сведения о характерных точках границ уточняемого земельного участка с кадастровым номером 56:19:0502001:232 :

Система координат МСК - субъект 56, зона 2 Зона № 2

Обозначение характерных точек границ	Координаты, м				Метод определения координат	Формулы, примененные для расчета средней квадратической погрешности определения координат характерных точек границ (Mt), с подставленными в такие формулы значениями и итоговые (вычисленные) значения Mt, м	Описание закрепления точки
	содержатся в Едином государственном реестре недвижимости		определены в результате выполнения комплексных кадастровых работ				
	X	Y	X	Y			
1	2	3	4	5	6	7	8
3741/н3741	441 835,76	2 205 125,71	442 182,21	2 204 387,88	Метод спутниковых геодезических измерений (определений)	Mt = 0,10	—
3740/н3740	441 853,63	2 205 102,75	442 154,23	2 204 379,90			
3739/н3739	441 859,17	2 205 107,11	442 155,89	2 204 374,16			
3744	441 861,80	2 205 103,93	—	—	—	0,20	
н3745У	—	—	442 147,86	2 204 371,76	Метод спутниковых геодезических измерений (определений)	Mt = 0,10	
н3748У	—	—	442 149,76	2 204 365,30			
н3747У	—	—	442 155,40	2 204 366,59			
н3746У	—	—	442 157,04	2 204 360,80			
862	441 866,48	2 205 107,64	—	—	—	0,20	
863	441 871,37	2 205 112,50	—	—			
864	441 874,53	2 205 108,41	442 151,76	2 204 359,23	Метод спутниковых геодезических измерений (определений)	Mt = 0,10	

1	2	3	4	5	6	7	8
865	441 887,03	2 205 117,88	442 156,46	2 204 344,50	Метод спутниковых геодезических измерений (определений)	Mt = 0,10	—
866	441 885,57	2 205 119,61	442 158,06	2 204 345,01			
867	441 888,11	2 205 121,11	442 159,01	2 204 341,93			
868	441 884,68	2 205 124,41	442 162,71	2 204 343,00			
869	441 892,06	2 205 130,49	442 165,65	2 204 334,87			
870	441 876,53	2 205 150,51	442 189,96	2 204 340,79			
871	441 880,84	2 205 153,48	442 191,10	2 204 335,69			
168	441 876,96	2 205 159,26	442 197,91	2 204 337,12			
3741/н3741	441 835,76	2 205 125,71	442 182,21	2 204 387,88			

2. Сведения о частях границ уточняемого земельного участка с кадастровым номером 56:19:0502001:232 :

Обозначение части границ		Горизонтальное проложение (S), м	Описание прохождения части границ	Сведения о согласовании местоположения границ (согласовано/спорное)
от т.	до т.			
1	2	3	4	5
н3741	н3740	29,10	—	согласовано
н3740	н3739	5,98		
н3739	н3745У	8,38		
н3745У	н3748У	6,73		
н3748У	н3747У	5,79		
н3747У	н3746У	6,02		
н3746У	864	5,51		
864	865	15,46		
865	866	1,68		
866	867	3,22		
867	868	3,85		
868	869	8,65		

1	2	3	4	5
869	870	25,02	—	согласовано
870	871	5,23		
871	168	6,96		
168	н3741	53,13		

3. Сведения о характеристиках уточняемого земельного участка с кадастровым номером 56:19:0502001:232 :

№ п/п	Наименование характеристики	Значение характеристики
1	2	3
1.	Адрес земельного участка	
1.1.	Сведения о местоположении земельного участка (при отсутствии адреса) в структурированном в соответствии с федеральной информационной адресной системой виде	—
1.2.	Дополнительные сведения о местоположении земельного участка	—
2.	Площадь земельного участка ± величина погрешности определения (вычисления) площади (Р ± ΔР), м²	1 657 ± 14,00
3.	Формула, примененная для вычисления предельной погрешности определения площади земельного участка, с подставленными значениями и итоговые (вычисленные) значения	3,5*0,1*√(1657) = 14
4.	Площадь земельного участка согласно сведениям Единого государственного реестра недвижимости (Ркад), м²	1 657,00
5.	Оценка расхождения Р и Ркад (Р - Ркад), м²	0
6.	Предельный минимальный и максимальный размеры земельного участка (Рмин и Рмакс), м²	Рмин = Рмин = 600 Рмакс = Рмакс = 2 000
7.	Кадастровый или иной государственный учетный номер (инвентарный) здания, сооружения, объекта незавершенного строительства, расположенного на земельном участке	—
8.	Вид (виды) разрешенного использования	Для ведения личного подсобного хозяйства
8.1.	Дополнительные сведения об использовании земельного участка	—
9.	Сведения о земельных участках (землях общего пользования, территории общего пользования), посредством которых обеспечивается доступ	—

1	2	3
10.	Иные сведения	Иные ограничения (обременения) прав. Обременение возникает на основании: Постановление отдела судебных приставов Ленинского района города Оренбурга Управления Федеральной службы судебных приставов по Оренбургской области № 677927397/5644, от 2 октября 2019 г.

4. Пояснения к сведениям об уточняемом земельном участке с кадастровым номером 56:19:0502001:232 :

1.	—

1. Сведения о характерных точках границ уточняемого земельного участка с кадастровым номером 56:19:0502001:791 :

Система координат МСК - субъект 56, зона 2 Зона № 2

Обозначение характерных точек границ	Координаты, м				Метод определения координат	Формулы, примененные для расчета средней квадратической погрешности определения координат характерных точек границ (Mt), с подставленными в такие формулы значениями и итоговые (вычисленные) значения Mt, м	Описание закрепления точки
	содержатся в Едином государственном реестре недвижимости		определены в результате выполнения комплексных кадастровых работ				
	X	Y	X	Y			
1	2	3	4	5	6	7	8
3791	442 273,63	2 204 427,73	442 253,27	2 204 419,57	Метод спутниковых геодезических измерений (определений)	Mt = 0,10	—
3792	442 246,99	2 204 464,94	442 241,56	2 204 463,81			
3793	442 232,57	2 204 456,38	442 225,04	2 204 460,92			
н3795У	—	—	442 226,00	2 204 456,85			
3794	442 258,68	2 204 417,88	442 235,80	2 204 415,66			
3791	442 273,63	2 204 427,73	442 253,27	2 204 419,57			

2. Сведения о частях границ уточняемого земельного участка с кадастровым номером 56:19:0502001:791 :

Обозначение части границ		Горизонтальное проложение (S), м	Описание прохождения части границ	Сведения о согласовании местоположения границ (согласовано/спорное)
от т.	до т.			
1	2	3	4	5
3791	3792	45,76	—	согласовано

1	2	3	4	5
3792	3793	16,77	—	согласовано
3793	н3795У	4,18		
н3795У	3794	42,34		
3794	3791	17,90		

3. Сведения о характеристиках уточняемого земельного участка с кадастровым номером 56:19:0502001:791 :

№ п/п	Наименование характеристики	Значение характеристики
1	2	3
1.	Адрес земельного участка	—
1.1.	Сведения о местоположении земельного участка (при отсутствии адреса) в структурированном в соответствии с федеральной информационной адресной системой виде	Российская Федерация, Оренбургская область, Новосергиевский р-н, Кулагино с, Луговая ул, 4
1.2.	Дополнительные сведения о местоположении земельного участка	—
2.	Площадь земельного участка ± величина погрешности определения (вычисления) площади (Р ± ΔР), м²	799 ± 10,00
3.	Формула, примененная для вычисления предельной погрешности определения площади земельного участка, с подставленными значениями и итоговые (вычисленные) значения	3,5*0,1*√(799) = 10
4.	Площадь земельного участка согласно сведениям Единого государственного реестра недвижимости (Ркад), м²	799,00
5.	Оценка расхождения Р и Ркад (Р - Ркад), м²	0
6.	Предельный минимальный и максимальный размеры земельного участка (Рмин и Рмакс), м²	Рмин = — Рмакс = —
7.	Кадастровый или иной государственный учетный номер (инвентарный) здания, сооружения, объекта незавершенного строительства, расположенного на земельном участке	—
8.	Вид (виды) разрешенного использования	Для ведения личного подсобного хозяйства
8.1.	Дополнительные сведения об использовании земельного участка	—
9.	Сведения о земельных участках (землях общего пользования, территории общего пользования), посредством которых обеспечивается доступ	—
10.	Иные сведения	—

4. Пояснения к сведениям об уточняемом земельном участке с кадастровым номером 56:19:0502001:791 :

1.	—

1. Сведения о характерных точках границ уточняемого земельного участка с кадастровым номером 56:19:0502001:241 :

Система координат МСК - субъект 56, зона 2 Зона № 2

Обозначение характерных точек границ	Координаты, м				Метод определения координат	Формулы, примененные для расчета средней квадратической погрешности определения координат характерных точек границ (Mt), с подставленными в такие формулы значениями и итоговые (вычисленные) значения Mt, м	Описание закрепления точки
	содержатся в Едином государственном реестре недвижимости		определены в результате выполнения комплексных кадастровых работ				
	X	Y	X	Y			
1	2	3	4	5	6	7	8
3796	442 305,20	2 204 447,57	442 289,16	2 204 430,82	Метод спутниковых геодезических измерений (определений)	Mt = 0,10	—
3807	—	—	442 277,16	2 204 473,55			
3797	442 278,75	2 204 484,13	442 276,51	2 204 475,89			Долговременный межевой знак
3798	442 261,88	2 204 473,73	442 258,50	2 204 470,60			
3799	442 290,01	2 204 438,00	442 271,71	2 204 426,58			
3796	442 305,20	2 204 447,57	442 289,16	2 204 430,82			—

2. Сведения о частях границ уточняемого земельного участка с кадастровым номером 56:19:0502001:241 :

Обозначение части границ		Горизонтальное проложение (S), м	Описание прохождения части границ	Сведения о согласовании местоположения границ (согласовано/спорное)
от т.	до т.			
1	2	3	4	5
3796	3807	44,38	—	согласовано
3807	3797	2,43		
3797	3798	18,77		
3798	3799	45,96		
3799	3796	17,96		

3. Сведения о характеристиках уточняемого земельного участка с кадастровым номером		56:19:0502001:241 :
№ п/п	Наименование характеристики	Значение характеристики
1	2	3
1.	Адрес земельного участка	—
1.1.	Сведения о местоположении земельного участка (при отсутствии адреса) в структурированном в соответствии с федеральной информационной адресной системой виде	Российская Федерация, Оренбургская область, Новосергиевский р-н, Кулагино с, Луговая ул, д 2, кв 2
1.2.	Дополнительные сведения о местоположении земельного участка	—
2.	Площадь земельного участка ± величина погрешности определения (вычисления) площади (Р ± ΔР), м²	851 ± 10,00
3.	Формула, примененная для вычисления предельной погрешности определения площади земельного участка, с подставленными значениями и итоговые (вычисленные) значения	3,5*0,1*√(851) = 10
4.	Площадь земельного участка согласно сведениям Единого государственного реестра недвижимости (Ркад), м²	852,00
5.	Оценка расхождения Р и Ркад (Р - Ркад), м²	1
6.	Предельный минимальный и максимальный размеры земельного участка (Рмин и Рмакс), м²	Рмин = — Рмакс = —
7.	Кадастровый или иной государственный учетный номер (инвентарный) здания, сооружения, объекта незавершенного строительства, расположенного на земельном участке	—
8.	Вид (виды) разрешенного использования	Для ведения личного подсобного хозяйства
8.1.	Дополнительные сведения об использовании земельного участка	—
9.	Сведения о земельных участках (землях общего пользования, территории общего пользования), посредством которых обеспечивается доступ	—
10.	Иные сведения	—
4. Пояснения к сведениям об уточняемом земельном участке с кадастровым номером		56:19:0502001:241 :
1.	—	

1. Сведения о характерных точках границ уточняемого земельного участка с кадастровым номером 56:19:0502001:240 :

Система координат МСК - субъект 56, зона 2 Зона № 2

Обозначение характерных точек границ	Координаты, м				Метод определения координат	Формулы, примененные для расчета средней квадратической погрешности определения координат характерных точек границ (Mt), с подставленными в такие формулы значениями и итоговые (вычисленные) значения Mt, м	Описание закрепления точки
	содержатся в Едином государственном реестре недвижимости		определены в результате выполнения комплексных кадастровых работ				
	X	Y	X	Y			
1	2	3	4	5	6	7	8
3800	442 321,33	2 204 457,86	442 307,72	2 204 435,44	Метод спутниковых геодезических измерений (определений)	Mt = 0,10	—
3801	442 320,31	2 204 469,21	442 310,37	2 204 446,52			
3802	442 306,60	2 204 487,03	442 303,05	2 204 467,78			
3803	442 304,31	2 204 485,47	442 300,38	2 204 467,03			
3804	442 301,33	2 204 488,89	442 298,64	2 204 471,22			
3805	442 300,23	2 204 488,11	442 297,60	2 204 471,08			
3806	442 294,93	2 204 494,15	442 295,66	2 204 478,40			
3808	442 280,66	2 204 481,51	—	—	—	0,20	Временный межевой знак
3807	—	—	442 277,16	2 204 473,55	Метод спутниковых геодезических измерений (определений)	Mt = 0,10	—
3796	442 305,20	2 204 447,57	442 289,16	2 204 430,82			
3800	442 321,33	2 204 457,86	442 307,72	2 204 435,44			

2. Сведения о частях границ уточняемого земельного участка с кадастровым номером 56:19:0502001:240 :

Обозначение части границ		Горизонтальное проложение (S), м	Описание прохождения части границ	Сведения о согласовании местоположения границ (согласовано/спорное)
от т.	до т.			

1	2	3	4	5
3800	3801	11,39	—	согласовано
3801	3802	22,48		
3802	3803	2,77		
3803	3804	4,54		
3804	3805	1,05		
3805	3806	7,57		
3806	3807	19,13		
3807	3796	44,38		
3796	3800	19,13		

3. Сведения о характеристиках уточняемого земельного участка с кадастровым номером 56:19:0502001:240 :

№ п/п	Наименование характеристики	Значение характеристики
1	2	3
1.	Адрес земельного участка	—
1.1.	Сведения о местоположении земельного участка (при отсутствии адреса) в структурированном в соответствии с федеральной информационной адресной системой виде	Российская Федерация, Оренбургская область, Новосергиевский р-н, Кулагино с, Луговая ул, д 2, кв 1
1.2.	Дополнительные сведения о местоположении земельного участка	—
2.	Площадь земельного участка ± величина погрешности определения (вычисления) площади (Р ± ΔР), м²	993 ± 11,00
3.	Формула, примененная для вычисления предельной погрешности определения площади земельного участка, с подставленными значениями и итоговые (вычисленные) значения	3,5*0,1*√(993) = 11
4.	Площадь земельного участка согласно сведениям Единого государственного реестра недвижимости (Ркад), м²	993,00
5.	Оценка расхождения Р и Ркад (Р - Ркад), м²	0
6.	Предельный минимальный и максимальный размеры земельного участка (Рмин и Рмакс), м²	Рмин = — Рмакс = —
7.	Кадастровый или иной государственный учетный номер (инвентарный) здания, сооружения, объекта незавершенного строительства, расположенного на земельном участке	—
8.	Вид (виды) разрешенного использования	Для ведения личного подсобного хозяйства
8.1.	Дополнительные сведения об использовании земельного участка	—

1	2	3
9.	Сведения о земельных участках (землях общего пользования, территории общего пользования), посредством которых обеспечивается доступ	—
10.	Иные сведения	—

4. Пояснения к сведениям об уточняемом земельном участке с кадастровым номером 56:19:0502001:240 :

1.	—

1. Сведения о характерных точках границ уточняемого земельного участка с кадастровым номером 56:19:0502001:309 :

Система координат МСК - субъект 56, зона 2 Зона № 2

Обозначение характерных точек границ	Координаты, м				Метод определения координат	Формулы, примененные для расчета средней квадратической погрешности определения координат характерных точек границ (Mt), с подставленными в такие формулы значениями и итоговые (вычисленные) значения Mt, м	Описание закрепления точки
	содержатся в Едином государственном реестре недвижимости		определены в результате выполнения комплексных кадастровых работ				
	X	Y	X	Y			
1	2	3	4	5	6	7	8
3817	442 876,75	2 204 556,43	442 873,49	2 204 557,40	Метод спутниковых геодезических измерений (определений)	Mt = 0,10	—
3818	442 852,28	2 204 593,57	442 850,63	2 204 595,55			
3819	442 853,76	2 204 594,80	442 852,16	2 204 596,72			
3820	442 846,83	2 204 605,09	442 845,68	2 204 607,29			
3821	442 835,83	2 204 598,66	442 834,41	2 204 601,34			
3822	442 837,58	2 204 595,63	442 836,03	2 204 598,24			
3823	442 826,28	2 204 588,79	442 824,45	2 204 591,89			
3824	442 861,37	2 204 528,92	442 856,95	2 204 530,57			

1	2	3	4	5	6	7	8
3825	442 869,91	2 204 540,10	442 865,96	2 204 541,38	Метод спутниковых геодезических измерений (определений)	Mt = 0,10	—
3826	442 867,19	2 204 543,05	442 863,37	2 204 544,44			
3817	442 876,75	2 204 556,43	442 873,49	2 204 557,40			

2. Сведения о частях границ уточняемого земельного участка с кадастровым номером 56:19:0502001:309 :

Обозначение части границ		Горизонтальное проложение (S), м	Описание прохождения части границ	Сведения о согласовании местоположения границ (согласовано/спорное)
от т.	до т.			
1	2	3	4	5
3817	3818	44,47	—	согласовано
3818	3819	1,93		
3819	3820	12,40		
3820	3821	12,74		
3821	3822	3,50		
3822	3823	13,21		
3823	3824	69,40		
3824	3825	14,07		
3825	3826	4,01		
3826	3817	16,44		

3. Сведения о характеристиках уточняемого земельного участка с кадастровым номером 56:19:0502001:309 :

№ п/п	Наименование характеристики	Значение характеристики
1	2	3
1.	Адрес земельного участка	—
1.1.	Сведения о местоположении земельного участка (при отсутствии адреса) в структурированном в соответствии с федеральной информационной адресной системой виде	Российская Федерация, Оренбургская область, Новосергиевский р-н, Кулагино с, Речная ул, д 1
1.2.	Дополнительные сведения о местоположении земельного участка	—
2.	Площадь земельного участка ± величина погрешности определения (вычисления) площади (P ± ΔP), м²	1 659 ± 14,00

1	2	3
3.	Формула, примененная для вычисления предельной погрешности определения площади земельного участка, с подставленными значениями и итоговые (вычисленные) значения	3,5*0,1*√(1659) = 14
4.	Площадь земельного участка согласно сведениям Единого государственного реестра недвижимости (Ркад), м²	1 659,00
5.	Оценка расхождения Р и Ркад (Р - Ркад), м²	0
6.	Предельный минимальный и максимальный размеры земельного участка (Рмин и Рмакс), м²	Рмин = — Рмакс = —
7.	Кадастровый или иной государственный учетный номер (инвентарный) здания, сооружения, объекта незавершенного строительства, расположенного на земельном участке	—
8.	Вид (виды) разрешенного использования	для ведения личного подсобного хозяйства
8.1.	Дополнительные сведения об использовании земельного участка	—
9.	Сведения о земельных участках (землях общего пользования, территории общего пользования), посредством которых обеспечивается доступ	—
10.	Иные сведения	—

4. Пояснения к сведениям об уточняемом земельном участке с кадастровым номером 56:19:0502001:309 :

1.	—

1. Сведения о характерных точках границ уточняемого земельного участка с кадастровым номером 56:19:0502001:304 :

Система координат МСК - субъект 56, зона 2 Зона № 2

Обозначение характерных точек границ	Координаты, м				Метод определения координат	Формулы, примененные для расчета средней квадратической погрешности определения координат характерных точек границ (Mt), с подставленными в такие формулы значениями и итоговые (вычисленные) значения Mt, м	Описание закрепления точки
	содержатся в Едином государственном реестре недвижимости		определены в результате выполнения комплексных кадастровых работ				
	X	Y	X	Y			
1	2	3	4	5	6	7	8
3858	102,04	112,94	442 766,17	2 204 559,25	Метод спутниковых геодезических измерений (определений)	Mt = 0,10	—

1	2	3	4	5	6	7	8
3859	95,03	109,82	442 760,14	2 204 555,74	Метод спутниковых геодезических измерений (определений)	Mt = 0,10	—
3860	92,76	114,60	442 757,57	2 204 560,54			
3861	81,71	109,69	442 746,84	2 204 554,61			
3862	442 762,96	2 204 521,01	442 762,96	2 204 521,01			
3863	442 772,82	2 204 484,44	442 772,82	2 204 484,44			
3864	118,85	44,73	442 785,82	2 204 488,38			
3865	115,17	62,56	442 782,14	2 204 506,21			
3866	116,73	64,99	442 783,70	2 204 508,64			
3867	114,03	80,77	442 781,13	2 204 526,75			
3858	102,04	112,94	442 766,17	2 204 559,25			

2. Сведения о частях границ уточняемого земельного участка с кадастровым номером 56:19:0502001:304 :

Обозначение части границ		Горизонтальное проложение (S), м	Описание прохождения части границ	Сведения о согласовании местоположения границ (согласовано/спорное)
от т.	до т.			
1	2	3	4	5
3858	3859	6,98	—	согласовано
3859	3860	5,44		
3860	3861	12,26		
3861	3862	37,27		
3862	3863	37,88		
3863	3864	13,58		
3864	3865	18,21		
3865	3866	2,89		
3866	3867	18,29		
3867	3858	35,78		

3. Сведения о характеристиках уточняемого земельного участка с кадастровым номером		56:19:0502001:304 :
№ п/п	Наименование характеристики	Значение характеристики
1	2	3
1.	Адрес земельного участка	—
1.1.	Сведения о местоположении земельного участка (при отсутствии адреса) в структурированном в соответствии с федеральной информационной адресной системой виде	Российская Федерация, Оренбургская область, Новосергиевский р-н, Кулагино с, Речная ул, д 11
1.2.	Дополнительные сведения о местоположении земельного участка	—
2.	Площадь земельного участка ± величина погрешности определения (вычисления) площади (Р ± ΔР), м²	1 321 ± 13,00
3.	Формула, примененная для вычисления предельной погрешности определения площади земельного участка, с подставленными значениями и итоговые (вычисленные) значения	3,5*0,1*√(1321) = 13
4.	Площадь земельного участка согласно сведениям Единого государственного реестра недвижимости (Ркад), м²	1 321,00
5.	Оценка расхождения Р и Ркад (Р - Ркад), м²	0
6.	Предельный минимальный и максимальный размеры земельного участка (Рмин и Рмакс), м²	Рмин = — Рмакс = —
7.	Кадастровый или иной государственный учетный номер (инвентарный) здания, сооружения, объекта незавершенного строительства, расположенного на земельном участке	—
8.	Вид (виды) разрешенного использования	Для ведения личного подсобного хозяйства
8.1.	Дополнительные сведения об использовании земельного участка	—
9.	Сведения о земельных участках (землях общего пользования, территории общего пользования), посредством которых обеспечивается доступ	—
10.	Иные сведения	—
4. Пояснения к сведениям об уточняемом земельном участке с кадастровым номером		56:19:0502001:304 :
1.	—	

1. Сведения о характерных точках границ уточняемого земельного участка с кадастровым номером 56:19:0502001:449 :

Система координат МСК - субъект 56, зона 2 Зона № 2

Обозначение характерных точек границ	Координаты, м				Метод определения координат	Формулы, примененные для расчета средней квадратической погрешности определения координат характерных точек границ (Mt), с подставленными в такие формулы значениями и итоговые (вычисленные) значения Mt, м	Описание закрепления точки
	содержатся в Едином государственном реестре недвижимости		определены в результате выполнения комплексных кадастровых работ				
	X	Y	X	Y			
1	2	3	4	5	6	7	8
3876	442 746,91	2 204 551,42	442 746,84	2 204 554,61	Метод спутниковых геодезических измерений (определений)	Mt = 0,10	—
3877	442 741,49	2 204 548,44	442 741,42	2 204 551,63			
3878	442 742,68	2 204 544,23	442 742,61	2 204 547,42			
3879	442 736,93	2 204 542,11	442 736,86	2 204 545,30			
3880	442 735,75	2 204 546,33	442 735,68	2 204 549,52			
3881	442 726,44	2 204 542,84	442 726,37	2 204 546,03			
3882	442 729,71	2 204 533,30	442 729,64	2 204 536,49			
3883	442 735,91	2 204 535,32	442 734,81	2 204 538,04			
3884	442 762,12	2 204 465,06	442 755,94	2 204 476,36			
3885	442 778,60	2 204 471,80	442 775,85	2 204 474,85			
989	442 763,03	2 204 522,10	—	—	—	0,30	
990	442 759,51	2 204 521,55	—	—			
3863	—	—	442 772,82	2 204 484,44	Метод спутниковых геодезических измерений (определений)	Mt = 0,10	

1	2	3	4	5	6	7	8
3862	—	—	442 762,96	2 204 521,01	Метод спутниковых геодезических измерений (определений)	Mt = 0,10	—
3876	442 746,91	2 204 551,42	442 746,84	2 204 554,61			

2. Сведения о частях границ уточняемого земельного участка с кадастровым номером 56:19:0502001:449 :

Обозначение части границ		Горизонтальное проложение (S), м	Описание прохождения части границ	Сведения о согласовании местоположения границ (согласовано/спорное)
от т.	до т.			
1	2	3	4	5
3876	3877	6,19	—	согласовано
3877	3878	4,37		
3878	3879	6,13		
3879	3880	4,38		
3880	3881	9,94		
3881	3882	10,08		
3882	3883	5,40		
3883	3884	65,20		
3884	3885	19,97		
3885	3863	10,06		
3863	3862	37,88		
3862	3876	37,27		

3. Сведения о характеристиках уточняемого земельного участка с кадастровым номером 56:19:0502001:449 :

№ п/п	Наименование характеристики	Значение характеристики
1	2	3
1.	Адрес земельного участка	—
1.1.	Сведения о местоположении земельного участка (при отсутствии адреса) в структурированном в соответствии с федеральной информационной адресной системой виде	Российская Федерация, Оренбургская область, Новосергиевский р-н, Кулагино с, Речная ул, д 13
1.2.	Дополнительные сведения о местоположении земельного участка	—
2.	Площадь земельного участка ± величина погрешности определения (вычисления) площади (P ± ΔP), м²	1 577 ± 14,00

1	2	3
3.	Формула, примененная для вычисления предельной погрешности определения площади земельного участка, с подставленными значениями и итоговые (вычисленные) значения	3,5*0,1*√(1577) = 14
4.	Площадь земельного участка согласно сведениям Единого государственного реестра недвижимости (Ркад), м²	1 599,00
5.	Оценка расхождения Р и Ркад (Р - Ркад), м²	22
6.	Предельный минимальный и максимальный размеры земельного участка (Рмин и Рмакс), м²	Рмин = Рмин = 600 Рмакс = Рмакс = 2 000
7.	Кадастровый или иной государственный учетный номер (инвентарный) здания, сооружения, объекта незавершенного строительства, расположенного на земельном участке	—
8.	Вид (виды) разрешенного использования	Для ведения личного подсобного хозяйства.
8.1.	Дополнительные сведения об использовании земельного участка	—
9.	Сведения о земельных участках (землях общего пользования, территории общего пользования), посредством которых обеспечивается доступ	—
10.	Иные сведения	—

4. Пояснения к сведениям об уточняемом земельном участке с кадастровым номером 56:19:0502001:449 :

1.	—

1. Сведения о характерных точках границ уточняемого земельного участка с кадастровым номером 56:19:0502001:319 :

Система координат МСК - субъект 56, зона 2 Зона № 2

Обозначение характерных точек границ	Координаты, м				Метод определения координат	Формулы, примененные для расчета средней квадратической погрешности определения координат характерных точек границ (Mt), с подставленными в такие формулы значениями и итоговые (вычисленные) значения Mt, м	Описание закрепления точки
	содержатся в Едином государственном реестре недвижимости		определены в результате выполнения комплексных кадастровых работ				
	X	Y	X	Y			
1	2	3	4	5	6	7	8
3950	442 800,88	2 204 598,42	442 796,01	2 204 605,04	Метод спутниковых геодезических измерений (определений)	Mt = 0,10	—

1	2	3	4	5	6	7	8
3951	442 799,22	2 204 605,06	442 793,56	2 204 611,51	Метод спутниковых геодезических измерений (определений)	Mt = 0,10	—
3952	442 809,60	2 204 609,42	442 804,59	2 204 617,02			
3953	442 797,28	2 204 639,80	442 790,25	2 204 645,94			
3954	442 792,78	2 204 638,24	442 785,15	2 204 644,31			
3955	442 791,20	2 204 644,00	442 783,05	2 204 649,90			
3956	442 785,36	2 204 642,16	442 777,40	2 204 647,53			
3957	442 768,48	2 204 631,78	442 761,54	2 204 635,64			
3958	442 768,73	2 204 630,48	442 761,91	2 204 634,37			
3959	442 779,58	2 204 593,55	442 776,10	2 204 598,59			
3960	442 783,48	2 204 594,70	442 779,09	2 204 599,74			
3961	442 785,46	2 204 590,38	442 780,77	2 204 595,31			
3962	442 791,10	2 204 592,16	442 786,10	2 204 597,56			
3963	442 790,14	2 204 595,40	442 785,01	2 204 600,98			
3950	442 800,88	2 204 598,42	442 796,01	2 204 605,04			

2. Сведения о частях границ уточняемого земельного участка с кадастровым номером 56:19:0502001:319 :

Обозначение части границ		Горизонтальное проложение (S), м	Описание прохождения части границ	Сведения о согласовании местоположения границ (согласовано/спорное)
от т.	до т.			
1	2	3	4	5
3950	3951	6,92	—	согласовано
3951	3952	12,33		
3952	3953	32,28		

1	2	3	4	5
3953	3954	5,35	—	согласовано
3954	3955	5,97		
3955	3956	6,13		
3956	3957	19,82		
3957	3958	1,32		
3958	3959	38,49		
3959	3960	3,20		
3960	3961	4,74		
3961	3962	5,79		
3962	3963	3,59		
3963	3950	11,73		

3. Сведения о характеристиках уточняемого земельного участка с кадастровым номером 56:19:0502001:319 :

№ п/п	Наименование характеристики	Значение характеристики
1	2	3
1.	Адрес земельного участка	—
1.1.	Сведения о местоположении земельного участка (при отсутствии адреса) в структурированном в соответствии с федеральной информационной адресной системой виде	Российская Федерация, Оренбургская область, Новосергиевский р-н, Кулагино с, Речная ул, д 4
1.2.	Дополнительные сведения о местоположении земельного участка	—
2.	Площадь земельного участка ± величина погрешности определения (вычисления) площади (Р ± ΔР), м²	1 323 ± 13,00
3.	Формула, примененная для вычисления предельной погрешности определения площади земельного участка, с подставленными значениями и итоговые (вычисленные) значения	3,5*0,1*√(1323) = 13
4.	Площадь земельного участка согласно сведениям Единого государственного реестра недвижимости (Ркад), м²	1 323,00
5.	Оценка расхождения Р и Ркад (Р - Ркад), м²	0
6.	Предельный минимальный и максимальный размеры земельного участка (Рмин и Рмакс), м²	Рмин = Рмин = 600 Рмакс = Рмакс = 2 000
7.	Кадастровый или иной государственный учетный номер (инвентарный) здания, сооружения, объекта незавершенного строительства, расположенного на земельном участке	—
8.	Вид (виды) разрешенного использования	для ведения личного подсобного хозяйства

1	2	3
8.1.	Дополнительные сведения об использовании земельного участка	—
9.	Сведения о земельных участках (землях общего пользования, территории общего пользования), посредством которых обеспечивается доступ	—
10.	Иные сведения	—

4. Пояснения к сведениям об уточняемом земельном участке с кадастровым номером 56:19:0502001:319 :

1.	—

1. Сведения о характерных точках границ уточняемого земельного участка с кадастровым номером 56:19:0502001:360 :

Система координат МСК - субъект 56, зона 2 Зона № 2

Обозначение характерных точек границ	Координаты, м				Метод определения координат	Формулы, примененные для расчета средней квадратической погрешности определения координат характерных точек границ (Mt), с подставленными в такие формулы значениями и итоговые (вычисленные) значения Mt, м	Описание закрепления точки
	содержатся в Едином государственном реестре недвижимости		определены в результате выполнения комплексных кадастровых работ				
	X	Y	X	Y			
1	2	3	4	5	6	7	8
3975	442 438,17	2 204 670,33	442 440,55	2 204 672,63	Метод спутниковых геодезических измерений (определений)	Mt = 0,10	—
3976	442 466,63	2 204 682,69	442 469,01	2 204 684,99			
н3985У	—	—	442 460,49	2 204 706,88			
н3986У	—	—	442 460,95	2 204 707,12			
3977	442 452,03	2 204 740,38	442 452,43	2 204 742,20			
3978	442 449,54	2 204 746,65	442 450,87	2 204 748,69			
3979	442 418,84	2 204 733,54	442 419,94	2 204 743,57			

1	2	3	4	5	6	7	8
н3984У	—	—	442 431,82	2 204 699,91	Метод спутниковых геодезических измерений (определений)	Mt = 0,10	—
н3983У	—	—	442 433,95	2 204 692,90			
н3982У	—	—	442 433,01	2 204 692,61			
н3981У	—	—	442 434,41	2 204 687,95			
н3980У	—	—	442 435,53	2 204 688,27			
3975	442 438,17	2 204 670,33	442 440,55	2 204 672,63			

2. Сведения о частях границ уточняемого земельного участка с кадастровым номером 56:19:0502001:360 :

Обозначение части границ		Горизонтальное проложение (S), м	Описание прохождения части границ	Сведения о согласовании местоположения границ (согласовано/спорное)
от т.	до т.			
1	2	3	4	5
3975	3976	31,03	—	согласовано
3976	н3985У	23,49		
н3985У	н3986У	0,52		
н3986У	3977	36,10		
3977	3978	6,67		
3978	3979	31,35		
3979	н3984У	45,25		
н3984У	н3983У	7,33		
н3983У	н3982У	0,98		
н3982У	н3981У	4,87		
н3981У	н3980У	1,16		
н3980У	3975	16,43		

3. Сведения о характеристиках уточняемого земельного участка с кадастровым номером 56:19:0502001:360 :

№ п/п	Наименование характеристики	Значение характеристики
1	2	3

1	2	3
1.	Адрес земельного участка	—
1.1.	Сведения о местоположении земельного участка (при отсутствии адреса) в структурированном в соответствии с федеральной информационной адресной системой виде	Российская Федерация, Оренбургская область, Новосергиевский р-н, Кулагино с, Центральная ул, д 22
1.2.	Дополнительные сведения о местоположении земельного участка	—
2.	Площадь земельного участка ± величина погрешности определения (вычисления) площади (Р ± ΔР), м²	2 141 ± 16,00
3.	Формула, примененная для вычисления предельной погрешности определения площади земельного участка, с подставленными значениями и итоговые (вычисленные) значения	3,5*0,1*√(2141) = 16
4.	Площадь земельного участка согласно сведениям Единого государственного реестра недвижимости (Ркад), м²	2 141,00
5.	Оценка расхождения Р и Ркад (Р - Ркад), м²	0
6.	Предельный минимальный и максимальный размеры земельного участка (Рмин и Рмакс), м²	Рмин = Рмин = 600 Рмакс = Рмакс = 2 000
7.	Кадастровый или иной государственный учетный номер (инвентарный) здания, сооружения, объекта незавершенного строительства, расположенного на земельном участке	—
8.	Вид (виды) разрешенного использования	Для ведения личного подсобного хозяйства
8.1.	Дополнительные сведения об использовании земельного участка	—
9.	Сведения о земельных участках (землях общего пользования, территории общего пользования), посредством которых обеспечивается доступ	—
10.	Иные сведения	—
4. Пояснения к сведениям об уточняемом земельном участке с кадастровым номером		56:19:0502001:360 :
1.	—	

1. Сведения о характерных точках границ уточняемого земельного участка с кадастровым номером 56:19:0502001:358 :

Система координат МСК - субъект 56, зона 2 Зона № 2

Обозначение характерных точек границ	Координаты, м				Метод определения координат	Формулы, примененные для расчета средней квадратической погрешности определения координат характерных точек границ (Mt), с подставленными в такие формулы значениями и итоговые (вычисленные) значения Mt, м	Описание закрепления точки
	содержатся в Едином государственном реестре недвижимости		определены в результате выполнения комплексных кадастровых работ				
	X	Y	X	Y			
1	2	3	4	5	6	7	8
4006	442 502,56	2 204 697,57	442 504,41	2 204 700,71	Метод спутниковых геодезических измерений (определений)	Mt = 0,10	—
4007	442 531,32	2 204 710,17	442 532,36	2 204 712,99			
4008	442 514,24	2 204 757,86	442 513,38	2 204 761,46			
4009	442 512,16	2 204 757,46	442 511,32	2 204 760,97			
4010	442 497,09	2 204 751,68	442 496,53	2 204 754,52			
4011	442 503,96	2 204 733,69	442 504,19	2 204 736,86			
4012	442 498,79	2 204 731,18	442 499,14	2 204 734,12			
4013	442 496,50	2 204 736,69	442 496,61	2 204 739,52			
4014	442 493,93	2 204 735,52	442 494,09	2 204 738,24			
4015	442 491,35	2 204 743,15	442 491,17	2 204 745,74			
4016	442 487,42	2 204 741,81	442 487,31	2 204 744,23			
4006	442 502,56	2 204 697,57	442 504,41	2 204 700,71			

2. Сведения о частях границ уточняемого земельного участка с кадастровым номером 56:19:0502001:358 :

Обозначение части границ		Горизонтальное проложение (S), м	Описание прохождения части границ	Сведения о согласовании местоположения границ (согласовано/спорное)
от т.	до т.			
1	2	3	4	5
4006	4007	30,53	—	согласовано
4007	4008	52,05		
4008	4009	2,12		
4009	4010	16,14		
4010	4011	19,25		
4011	4012	5,75		
4012	4013	5,96		
4013	4014	2,83		
4014	4015	8,05		
4015	4016	4,14		
4016	4006	46,76		

3. Сведения о характеристиках уточняемого земельного участка с кадастровым номером 56:19:0502001:358 :

№ п/п	Наименование характеристики	Значение характеристики
1	2	3
1.	Адрес земельного участка	—
1.1.	Сведения о местоположении земельного участка (при отсутствии адреса) в структурированном в соответствии с федеральной информационной адресной системой виде	Российская Федерация, Оренбургская область, Новосергиевский р-н, Кулагино с, Центральная ул, д 18
1.2.	Дополнительные сведения о местоположении земельного участка	—
2.	Площадь земельного участка ± величина погрешности определения (вычисления) площади (Р ± ΔР), м²	1 428 ± 13,00
3.	Формула, примененная для вычисления предельной погрешности определения площади земельного участка, с подставленными значениями и итоговые (вычисленные) значения	3,5*0,1*√(1428) = 13
4.	Площадь земельного участка согласно сведениям Единого государственного реестра недвижимости (Ркад), м²	1 428,00
5.	Оценка расхождения Р и Ркад (Р - Ркад), м²	0
6.	Предельный минимальный и максимальный размеры земельного участка (Рмин и Рмакс), м²	Рмин = — Рмакс = —

1	2	3
7.	Кадастровый или иной государственный учетный номер (инвентарный) здания, сооружения, объекта незавершенного строительства, расположенного на земельном участке	—
8.	Вид (виды) разрешенного использования	Для ведения личного подсобного хозяйства
8.1.	Дополнительные сведения об использовании земельного участка	—
9.	Сведения о земельных участках (землях общего пользования, территории общего пользования), посредством которых обеспечивается доступ	—
10.	Иные сведения	—

4. Пояснения к сведениям об уточняемом земельном участке с кадастровым номером 56:19:0502001:358 :

1.	—

1. Сведения о характерных точках границ уточняемого земельного участка с кадастровым номером 56:19:0502001:356 :

Система координат МСК - субъект 56, зона 2 Зона № 2

Обозначение характерных точек границ	Координаты, м				Метод определения координат	Формулы, примененные для расчета средней квадратической погрешности определения координат характерных точек границ (Mt), с подставленными в такие формулы значениями и итоговые (вычисленные) значения Mt, м	Описание закрепления точки
	содержатся в Едином государственном реестре недвижимости		определены в результате выполнения комплексных кадастровых работ				
	X	Y	X	Y			
1	2	3	4	5	6	7	8
4027	442 563,74	2 204 726,32	442 564,55	2 204 727,69	Метод спутниковых геодезических измерений (определений)	0,10	—
4028	442 594,41	2 204 741,57	442 598,25	2 204 743,61			
4029	442 569,81	2 204 784,10	442 573,98	2 204 786,37			
4030	442 562,95	2 204 781,09	442 561,62	2 204 780,77			
4031	442 563,47	2 204 779,93	—	—	—		
н4042У	—	—	442 566,34	2 204 768,16	Метод спутниковых геодезических измерений (определений)		

1	2	3	4	5	6	7	8
н4043У	—	—	442 558,42	2 204 766,35	Метод спутниковых геодезических измерений (определений)	0,10	—
н4044У	—	—	442 558,52	2 204 763,19			
н4041У	—	—	442 556,09	2 204 762,48			
4032	442 547,31	2 204 771,89	—	—	—		
4033	442 558,08	2 204 752,94	442 557,49	2 204 753,56	Метод спутниковых геодезических измерений (определений)		
4034	442 552,52	2 204 750,20	442 552,82	2 204 750,16			
4027	442 563,74	2 204 726,32	442 564,55	2 204 727,69			

2. Сведения о частях границ уточняемого земельного участка с кадастровым номером 56:19:0502001:356 :

Обозначение части границ		Горизонтальное проложение (S), м	Описание прохождения части границ	Сведения о согласовании местоположения границ (согласовано/спорное)
от т.	до т.			
1	2	3	4	5
4027	4028	37,27	—	согласовано
4028	4029	49,17		
4029	4030	13,57		
4030	н4042У	13,46		
н4042У	н4043У	8,12		
н4043У	н4044У	3,16		
н4044У	н4041У	2,53		
н4041У	4033	9,03		
4033	4034	5,78		
4034	4027	25,35		

3. Сведения о характеристиках уточняемого земельного участка с кадастровым номером 56:19:0502001:356 :

№ п/п	Наименование характеристики	Значение характеристики
1	2	3

1	2	3
1.	Адрес земельного участка	—
1.1.	Сведения о местоположении земельного участка (при отсутствии адреса) в структурированном в соответствии с федеральной информационной адресной системой виде	Российская Федерация, Оренбургская область, Новосергиевский р-н, Кулагино с, Центральная ул, д 14
1.2.	Дополнительные сведения о местоположении земельного участка	—
2.	Площадь земельного участка ± величина погрешности определения (вычисления) площади (Р ± ΔР), м²	1 441 ± 13,00
3.	Формула, примененная для вычисления предельной погрешности определения площади земельного участка, с подставленными значениями и итоговые (вычисленные) значения	3,5*0,1*√(1441) = 13
4.	Площадь земельного участка согласно сведениям Единого государственного реестра недвижимости (Ркад), м²	1 441,00
5.	Оценка расхождения Р и Ркад (Р - Ркад), м²	0
6.	Предельный минимальный и максимальный размеры земельного участка (Рмин и Рмакс), м²	Рмин = — Рмакс = —
7.	Кадастровый или иной государственный учетный номер (инвентарный) здания, сооружения, объекта незавершенного строительства, расположенного на земельном участке	—
8.	Вид (виды) разрешенного использования	Для ведения личного подсобного хозяйства
8.1.	Дополнительные сведения об использовании земельного участка	—
9.	Сведения о земельных участках (землях общего пользования, территории общего пользования), посредством которых обеспечивается доступ	—
10.	Иные сведения	—
4. Пояснения к сведениям об уточняемом земельном участке с кадастровым номером		56:19:0502001:356 :
1.	—	

1. Сведения о характерных точках границ уточняемого земельного участка с кадастровым номером 56:19:0502001:355 :

Система координат МСК - субъект 56, зона 2 Зона № 2

Обозначение характерных точек границ	Координаты, м				Метод определения координат	Формулы, примененные для расчета средней квадратической погрешности определения координат характерных точек границ (Mt), с подставленными в такие формулы значениями и итоговые (вычисленные) значения Mt, м	Описание закрепления точки
	содержатся в Едином государственном реестре недвижимости		определены в результате выполнения комплексных кадастровых работ				
	X	Y	X	Y			
1	2	3	4	5	6	7	8
4035	442 594,47	2 204 741,60	442 598,25	2 204 743,61	Метод спутниковых геодезических измерений (определений)	Mt = 0,10	—
4036	442 617,30	2 204 753,34	442 621,18	2 204 755,16			
4037	442 617,07	2 204 753,81	442 620,95	2 204 755,63			
4038	442 621,55	2 204 756,30	442 625,45	2 204 758,08			
4039/н4039У	442 600,06	2 204 800,09	442 605,61	2 204 801,38			
4040	442 569,84	2 204 784,15	442 573,98	2 204 786,37			
4035	442 594,47	2 204 741,60	442 598,25	2 204 743,61			

2. Сведения о частях границ уточняемого земельного участка с кадастровым номером 56:19:0502001:355 :

Обозначение части границ		Горизонтальное проложение (S), м	Описание прохождения части границ	Сведения о согласовании местоположения границ (согласовано/спорное)
от т.	до т.			
1	2	3	4	5
4035	4036	25,67	—	согласовано
4036	4037	0,52		
4037	4038	5,12		
4038	н4039У	47,63		
н4039У	4040	35,01		
4040	4035	49,17		

3. Сведения о характеристиках уточняемого земельного участка с кадастровым номером		56:19:0502001:355 :
№ п/п	Наименование характеристики	Значение характеристики
1	2	3
1.	Адрес земельного участка	—
1.1.	Сведения о местоположении земельного участка (при отсутствии адреса) в структурированном в соответствии с федеральной информационной адресной системой виде	Российская Федерация, Оренбургская область, Новосергиевский р-н, Кулагино с, Центральная ул, д 12
1.2.	Дополнительные сведения о местоположении земельного участка	—
2.	Площадь земельного участка ± величина погрешности определения (вычисления) площади (Р ± ΔР), м²	1 598 ± 14,00
3.	Формула, примененная для вычисления предельной погрешности определения площади земельного участка, с подставленными значениями и итоговые (вычисленные) значения	3,5*0,1*√(1598) = 14
4.	Площадь земельного участка согласно сведениям Единого государственного реестра недвижимости (Ркад), м²	1 598,00
5.	Оценка расхождения Р и Ркад (Р - Ркад), м²	0
6.	Предельный минимальный и максимальный размеры земельного участка (Рмин и Рмакс), м²	Рмин = — Рмакс = —
7.	Кадастровый или иной государственный учетный номер (инвентарный) здания, сооружения, объекта незавершенного строительства, расположенного на земельном участке	—
8.	Вид (виды) разрешенного использования	Для ведения личного подсобного хозяйства
8.1.	Дополнительные сведения об использовании земельного участка	—
9.	Сведения о земельных участках (землях общего пользования, территории общего пользования), посредством которых обеспечивается доступ	—
10.	Иные сведения	—
4. Пояснения к сведениям об уточняемом земельном участке с кадастровым номером		56:19:0502001:355 :
1.	—	

1. Сведения о характерных точках границ уточняемого земельного участка с кадастровым номером 56:19:0502001:339 :

Система координат МСК - субъект 56, зона 2 Зона № 2

Обозначение характерных точек границ	Координаты, м				Метод определения координат	Формулы, примененные для расчета средней квадратической погрешности определения координат характерных точек границ (Mt), с подставленными в такие формулы значениями и итоговые (вычисленные) значения Mt, м	Описание закрепления точки
	содержатся в Едином государственном реестре недвижимости		определены в результате выполнения комплексных кадастровых работ				
	X	Y	X	Y			
1	2	3	4	5	6	7	8
4081	442 839,78	2 204 852,17	442 838,63	2 204 856,05	Метод спутниковых геодезических измерений (определений)	Mt = 0,10	—
4082	442 834,61	2 204 861,18	442 834,96	2 204 863,26			
4083	442 843,24	2 204 866,68	442 843,19	2 204 868,12			
4084	442 838,00	2 204 874,93	442 837,94	2 204 876,42			
4085	442 845,01	2 204 881,47	442 845,70	2 204 882,50			
4086	442 834,87	2 204 899,77	442 836,63	2 204 898,78			
4087	442 828,54	2 204 896,74	442 831,54	2 204 896,70			
4088	442 819,96	2 204 909,30	—	—	—	0,30	
4089	442 821,62	2 204 910,73	442 821,62	2 204 910,73	Метод спутниковых геодезических измерений (определений)	Mt = 0,10	
4090	442 818,57	2 204 915,48	442 818,57	2 204 915,48			
4091	442 806,77	2 204 909,59	—	—	—	0,30	
4092	442 808,48	2 204 905,82	—	—			
4093	442 788,18	2 204 892,78	442 788,58	2 204 894,38	Метод спутниковых геодезических измерений (определений)	Mt = 0,10	

1	2	3	4	5	6	7	8
4094	442 816,74	2 204 836,71	442 815,46	2 204 840,79	Метод спутниковых геодезических измерений (определений)	Mt = 0,10	—
4081	442 839,78	2 204 852,17	442 838,63	2 204 856,05			

2. Сведения о частях границ уточняемого земельного участка с кадастровым номером 56:19:0502001:339 :

Обозначение части границ		Горизонтальное проложение (S), м	Описание прохождения части границ	Сведения о согласовании местоположения границ (согласовано/спорное)
от т.	до т.			
1	2	3	4	5
4081	4082	8,09	—	согласовано
4082	4083	9,56		
4083	4084	9,82		
4084	4085	9,86		
4085	4086	18,64		
4086	4087	5,50		
4087	4089	17,18		
4089	4090	5,64		
4090	4093	36,67		
4093	4094	59,95		
4094	4081	27,74		

3. Сведения о характеристиках уточняемого земельного участка с кадастровым номером 56:19:0502001:339 :

№ п/п	Наименование характеристики	Значение характеристики
1	2	3
1.	Адрес земельного участка	—
1.1.	Сведения о местоположении земельного участка (при отсутствии адреса) в структурированном в соответствии с федеральной информационной адресной системой виде	Российская Федерация, Оренбургская область, Новосергиевский р-н, Кулагино с, Центральная ул, д 2
1.2.	Дополнительные сведения о местоположении земельного участка	—
2.	Площадь земельного участка ± величина погрешности определения (вычисления) площади (P ± ΔP), м²	2 343 ± 17,00
3.	Формула, примененная для вычисления предельной погрешности определения площади земельного участка, с подставленными значениями и итоговые (вычисленные) значения	3,5*0,1*√(2343) = 17

1	2	3
4.	Площадь земельного участка согласно сведениям Единого государственного реестра недвижимости (Ркад), м²	2 439,00
5.	Оценка расхождения Р и Ркад (Р - Ркад), м²	96
6.	Предельный минимальный и максимальный размеры земельного участка (Рмин и Рмакс), м²	Рмин = Рмин = 600 Рмакс = Рмакс = 2 000
7.	Кадастровый или иной государственный учетный номер (инвентарный) здания, сооружения, объекта незавершенного строительства, расположенного на земельном участке	—
8.	Вид (виды) разрешенного использования	Для ведения личного подсобного хозяйства
8.1.	Дополнительные сведения об использовании земельного участка	—
9.	Сведения о земельных участках (землях общего пользования, территории общего пользования), посредством которых обеспечивается доступ	—
10.	Иные сведения	—

4. Пояснения к сведениям об уточняемом земельном участке с кадастровым номером 56:19:0502001:339 :

1.	—

1. Сведения о характерных точках границ уточняемого земельного участка с кадастровым номером 56:19:0502001:759 :

Система координат МСК - субъект 56, зона 2 Зона № 2

Обозначение характерных точек границ	Координаты, м				Метод определения координат	Формулы, примененные для расчета средней квадратической погрешности определения координат характерных точек границ (Mt), с подставленными в такие формулы значениями и итоговые (вычисленные) значения Mt, м	Описание закрепления точки
	содержатся в Едином государственном реестре недвижимости		определены в результате выполнения комплексных кадастровых работ				
	X	Y	X	Y			
1	2	3	4	5	6	7	8
4103	442 871,45	2 204 904,30	442 859,43	2 204 993,74	Метод спутниковых геодезических измерений (определений)	Mt = 0,10	—
4104	442 881,04	2 204 899,35	442 863,40	2 204 983,39			
4105	442 879,06	2 204 894,57	442 858,74	2 204 981,14			

1	2	3	4	5	6	7	8
4106	442 883,57	2 204 892,51	442 860,73	2 204 976,60	Метод спутниковых геодезических измерений (определений)	Mt = 0,10	—
4107	442 880,22	2 204 884,27	442 852,75	2 204 972,68			
4108	442 903,97	2 204 874,81	442 864,17	2 204 949,81			
4109	442 904,96	2 204 878,14	442 867,12	2 204 951,64			
4110	442 915,47	2 204 873,79	442 872,07	2 204 941,39			
4111	442 917,42	2 204 878,03	442 876,34	2 204 943,26			
4112	442 929,81	2 204 873,03	442 882,26	2 204 931,28			
4113	442 938,94	2 204 898,38	442 905,95	2 204 944,11			
4114	442 878,02	2 204 921,59	442 875,70	2 205 002,45			
4103	442 871,45	2 204 904,30	442 859,43	2 204 993,74			
Вырез 1 из 1							
н4115У	—	—	442 887,63	2 204 938,84	Метод спутниковых геодезических измерений (определений)	Mt = 0,10	—
н4116У	—	—	442 887,08	2 204 941,18			
н4117У	—	—	442 884,86	2 204 940,71			
н4118У	—	—	442 885,43	2 204 938,44			
н4115У	—	—	442 887,63	2 204 938,84			

2. Сведения о частях границ уточняемого земельного участка с кадастровым номером 56:19:0502001:759 :

Обозначение части границ		Горизонтальное проложение (S), м	Описание прохождения части границ	Сведения о согласовании местоположения границ (согласовано/спорное)
от т.	до т.			
1	2	3	4	5

1	2	3	4	5
4103	4104	11,09	—	согласовано
4104	4105	5,17		
4105	4106	4,96		
4106	4107	8,89		
4107	4108	25,56		
4108	4109	3,47		
4109	4110	11,38		
4110	4111	4,66		
4111	4112	13,36		
4112	4113	26,94		
4113	4114	65,72		
4114	4103	18,45		
Вырез 1 из 1				
н4115У	н4116У	2,40	—	согласовано
н4116У	н4117У	2,27		
н4117У	н4118У	2,34		
н4118У	н4115У	2,24		

3. Сведения о характеристиках уточняемого земельного участка с кадастровым номером 56:19:0502001:759 :

№ п/п	Наименование характеристики	Значение характеристики
1	2	3
1.	Адрес земельного участка	—
1.1.	Сведения о местоположении земельного участка (при отсутствии адреса) в структурированном в соответствии с федеральной информационной адресной системой виде	Российская Федерация, Оренбургская область, Новосергиевский р-н, Кулагино с, Культурная ул, д 9, кв 2
1.2.	Дополнительные сведения о местоположении земельного участка	—
2.	Площадь земельного участка ± величина погрешности определения (вычисления) площади (Р ± ΔР), м²	1 904 ± 15,00
3.	Формула, примененная для вычисления предельной погрешности определения площади земельного участка, с подставленными значениями и итоговые (вычисленные) значения	3,5*0,1*√(1904) = 15
4.	Площадь земельного участка согласно сведениям Единого государственного реестра недвижимости (Ркад), м²	1 904,00

1	2	3
5.	Оценка расхождения Р и Ркад (Р - Ркад), м²	0
6.	Предельный минимальный и максимальный размеры земельного участка (Рмин и Рмакс), м²	Рмин = Рмин = 600 Рмакс = Рмакс = 2 000
7.	Кадастровый или иной государственный учетный номер (инвентарный) здания, сооружения, объекта незавершенного строительства, расположенного на земельном участке	—
8.	Вид (виды) разрешенного использования	Для ведения личного подсобного хозяйства
8.1.	Дополнительные сведения об использовании земельного участка	—
9.	Сведения о земельных участках (землях общего пользования, территории общего пользования), посредством которых обеспечивается доступ	—
10.	Иные сведения	—

4. Пояснения к сведениям об уточняемом земельном участке с кадастровым номером 56:19:0502001:759 :

1.	—

1. Сведения о характерных точках границ уточняемого земельного участка с кадастровым номером 56:19:0502001:1041 :

Система координат МСК - субъект 56, зона 2 Зона № 2

Обозначение характерных точек границ	Координаты, м				Метод определения координат	Формулы, примененные для расчета средней квадратической погрешности определения координат характерных точек границ (Mt), с подставленными в такие формулы значениями и итоговые (вычисленные) значения Mt, м	Описание закрепления точки
	содержатся в Едином государственном реестре недвижимости		определены в результате выполнения комплексных кадастровых работ				
	X	Y	X	Y			
1	2	3	4	5	6	7	8
4129	442 022,18	2 204 510,92	442 030,30	2 204 511,64	Метод спутниковых геодезических измерений (определений)	Mt = 0,10	—
4130	442 003,77	2 204 557,57	442 014,51	2 204 559,24			
4131	441 957,79	2 204 538,28	441 967,53	2 204 542,53			
4132	441 976,17	2 204 491,64	441 983,29	2 204 494,94			

1	2	3	4	5	6	7	8
4129	442 022,18	2 204 510,92	442 030,30	2 204 511,64	Метод спутниковых геодезических измерений (определений)	Mt = 0,10	—

2. Сведения о частях границ уточняемого земельного участка с кадастровым номером 56:19:0502001:1041 :

Обозначение части границ		Горизонтальное проложение (S), м	Описание прохождения части границ	Сведения о согласовании местоположения границ (согласовано/спорное)
от т.	до т.			
1	2	3	4	5
4129	4130	50,15	—	согласовано
4130	4131	49,86		
4131	4132	50,13		
4132	4129	49,89		

3. Сведения о характеристиках уточняемого земельного участка с кадастровым номером 56:19:0502001:1041 :

№ п/п	Наименование характеристики	Значение характеристики
1	2	3
1.	Адрес земельного участка	—
1.1.	Сведения о местоположении земельного участка (при отсутствии адреса) в структурированном в соответствии с федеральной информационной адресной системой виде	Российская Федерация, Оренбургская область, Новосергиевский р-н, Кулагино с, Мельничная ул, д 13
1.2.	Дополнительные сведения о местоположении земельного участка	—
2.	Площадь земельного участка ± величина погрешности определения (вычисления) площади (Р ± ΔР), м²	2 500 ± 18,00
3.	Формула, примененная для вычисления предельной погрешности определения площади земельного участка, с подставленными значениями и итоговые (вычисленные) значения	3,5*0,1*√(2500) = 18
4.	Площадь земельного участка согласно сведениям Единого государственного реестра недвижимости (Ркад), м²	2 500,00
5.	Оценка расхождения Р и Ркад (Р - Ркад), м²	0
6.	Предельный минимальный и максимальный размеры земельного участка (Рмин и Рмакс), м²	Рмин = — Рмакс = —
7.	Кадастровый или иной государственный учетный номер (инвентарный) здания, сооружения, объекта незавершенного строительства, расположенного на земельном участке	—
8.	Вид (виды) разрешенного использования	для ведения личного подсобного хозяйства

1	2	3
8.1.	Дополнительные сведения об использовании земельного участка	—
9.	Сведения о земельных участках (землях общего пользования, территории общего пользования), посредством которых обеспечивается доступ	—
10.	Иные сведения	—

4. Пояснения к сведениям об уточняемом земельном участке с кадастровым номером 56:19:0502001:1041 :

1.	—

1. Сведения о характерных точках границ уточняемого земельного участка с кадастровым номером 56:19:0502001:446 :

Система координат МСК - субъект 56, зона 2 Зона № 2

Обозначение характерных точек границ	Координаты, м				Метод определения координат	Формулы, примененные для расчета средней квадратической погрешности определения координат характерных точек границ (Mt), с подставленными в такие формулы значениями и итоговые (вычисленные) значения Mt, м	Описание закрепления точки
	содержатся в Едином государственном реестре недвижимости		определены в результате выполнения комплексных кадастровых работ				
	X	Y	X	Y			
1	2	3	4	5	6	7	8
4149	441 803,26	2 204 736,39	441 821,65	2 204 679,40	Метод спутниковых геодезических измерений (определений)	Mt = 0,10	—
4150	441 724,19	2 204 688,01	441 725,36	2 204 669,16			
4151	441 771,08	2 204 607,26	441 738,73	2 204 576,70			
885	441 851,43	2 204 656,46	—	—	—	0,20	
4221	—	—	441 831,21	2 204 589,75	Метод спутниковых геодезических измерений (определений)	Mt = 0,10	
4149	441 803,26	2 204 736,39	441 821,65	2 204 679,40			

2. Сведения о частях границ уточняемого земельного участка с кадастровым номером 56:19:0502001:446 :

Обозначение части границ		Горизонтальное проложение (S), м	Описание прохождения части границ	Сведения о согласовании местоположения границ (согласовано/спорное)
от т.	до т.			
1	2	3	4	5

1	2	3	4	5
4149	4150	96,83	—	согласовано
4150	4151	93,42		
4151	4221	93,40		
4221	4149	90,16		

3. Сведения о характеристиках уточняемого земельного участка с кадастровым номером 56:19:0502001:446 :

№ п/п	Наименование характеристики	Значение характеристики
1	2	3
1.	Адрес земельного участка	—
1.1.	Сведения о местоположении земельного участка (при отсутствии адреса) в структурированном в соответствии с федеральной информационной адресной системой виде	Российская Федерация, Оренбургская область, Новосергиевский р-н, Кулагино с, Мельничная ул, д 10
1.2.	Дополнительные сведения о местоположении земельного участка	—
2.	Площадь земельного участка ± величина погрешности определения (вычисления) площади (Р ± ΔР), м²	8 728 ± 33,00
3.	Формула, примененная для вычисления предельной погрешности определения площади земельного участка, с подставленными значениями и итоговые (вычисленные) значения	3,5*0,1*√(8728) = 33
4.	Площадь земельного участка согласно сведениям Единого государственного реестра недвижимости (Ркад), м²	8 728,00
5.	Оценка расхождения Р и Ркад (Р - Ркад), м²	0
6.	Предельный минимальный и максимальный размеры земельного участка (Рмин и Рмакс), м²	Рмин = — Рмакс = —
7.	Кадастровый или иной государственный учетный номер (инвентарный) здания, сооружения, объекта незавершенного строительства, расположенного на земельном участке	—
8.	Вид (виды) разрешенного использования	для ведения лечебного процесса
8.1.	Дополнительные сведения об использовании земельного участка	—
9.	Сведения о земельных участках (землях общего пользования, территории общего пользования), посредством которых обеспечивается доступ	—
10.	Иные сведения	—

4. Пояснения к сведениям об уточняемом земельном участке с кадастровым номером 56:19:0502001:446 :

1.	—

1. Сведения о характерных точках границ уточняемого земельного участка с кадастровым номером 56:19:0502001:299 :

Система координат МСК - субъект 56, зона 2 Зона № 2

Обозначение характерных точек границ	Координаты, м				Метод определения координат	Формулы, примененные для расчета средней квадратической погрешности определения координат характерных точек границ (Mt), с подставленными в такие формулы значениями и итоговые (вычисленные) значения Mt, м	Описание закрепления точки
	содержатся в Едином государственном реестре недвижимости		определены в результате выполнения комплексных кадастровых работ				
	X	Y	X	Y			
1	2	3	4	5	6	7	8
4153	441 835,64	2 204 595,11	441 797,38	2 204 516,42	Метод спутниковых геодезических измерений (определений)	0,10	—
4154	441 870,44	2 204 619,44	441 839,26	2 204 523,48			
4155	441 871,49	2 204 622,83	441 840,68	2 204 525,98			
н4228У	—	—	441 839,37	2 204 540,87			
4152	441 851,43	2 204 656,46	441 836,96	2 204 566,68			
4156/н4156У	441 813,20	2 204 633,05	441 793,45	2 204 560,38			
4153	441 835,64	2 204 595,11	441 797,38	2 204 516,42			

2. Сведения о частях границ уточняемого земельного участка с кадастровым номером 56:19:0502001:299 :

Обозначение части границ		Горизонтальное проложение (S), м	Описание прохождения части границ	Сведения о согласовании местоположения границ (согласовано/спорное)
от т.	до т.			
1	2	3	4	5
4153	4154	42,47	—	согласовано
4154	4155	2,88		
4155	н4228У	14,95		
н4228У	4152	25,92		
4152	н4156У	43,96		

1	2	3	4	5
н4156У	4153	44,14	—	согласовано

3. Сведения о характеристиках уточняемого земельного участка с кадастровым номером 56:19:0502001:299 :

№ п/п	Наименование характеристики	Значение характеристики
1	2	3
1.	Адрес земельного участка	—
1.1.	Сведения о местоположении земельного участка (при отсутствии адреса) в структурированном в соответствии с федеральной информационной адресной системой виде	Российская Федерация, Оренбургская область, Новосергиевский р-н, Кулагино с, Южная ул, д 2
1.2.	Дополнительные сведения о местоположении земельного участка	—
2.	Площадь земельного участка ± величина погрешности определения (вычисления) площади (Р ± ΔР), м²	1 916 ± 15,00
3.	Формула, примененная для вычисления предельной погрешности определения площади земельного участка, с подставленными значениями и итоговые (вычисленные) значения	3,5*0,1*√(1916) = 15
4.	Площадь земельного участка согласно сведениям Единого государственного реестра недвижимости (Ркад), м²	1 916,00
5.	Оценка расхождения Р и Ркад (Р - Ркад), м²	0
6.	Предельный минимальный и максимальный размеры земельного участка (Рмин и Рмакс), м²	Рмин = — Рмакс = —
7.	Кадастровый или иной государственный учетный номер (инвентарный) здания, сооружения, объекта незавершенного строительства, расположенного на земельном участке	—
8.	Вид (виды) разрешенного использования	Для ведения личного подсобного хозяйства
8.1.	Дополнительные сведения об использовании земельного участка	—
9.	Сведения о земельных участках (землях общего пользования, территории общего пользования), посредством которых обеспечивается доступ	—
10.	Иные сведения	—

4. Пояснения к сведениям об уточняемом земельном участке с кадастровым номером 56:19:0502001:299 :

1.	—

1. Сведения о характерных точках границ уточняемого земельного участка с кадастровым номером 56:19:0502001:286 :

Система координат МСК - субъект 56, зона 2 Зона № 2

Обозначение характерных точек границ	Координаты, м				Метод определения координат	Формулы, примененные для расчета средней квадратической погрешности определения координат характерных точек границ (Mt), с подставленными в такие формулы значениями и итоговые (вычисленные) значения Mt, м	Описание закрепления точки
	содержатся в Едином государственном реестре недвижимости		определены в результате выполнения комплексных кадастровых работ				
	X	Y	X	Y			
1	2	3	4	5	6	7	8
4259	441 659,81	2 204 648,61	441 655,66	2 204 661,02	Метод спутниковых геодезических измерений (определений)	Mt = 0,10	—
4260	441 689,41	2 204 614,44	441 667,85	2 204 616,98			
4261	441 706,14	2 204 628,50	441 687,25	2 204 621,05			
4262	441 703,68	2 204 632,14	441 685,25	2 204 629,94			
4263	441 708,87	2 204 637,56	441 701,79	2 204 633,51			
4264	441 692,90	2 204 673,97	441 695,92	2 204 671,83			
4259	441 659,81	2 204 648,61	441 655,66	2 204 661,02			

2. Сведения о частях границ уточняемого земельного участка с кадастровым номером 56:19:0502001:286 :

Обозначение части границ		Горизонтальное проложение (S), м	Описание прохождения части границ	Сведения о согласовании местоположения границ (согласовано/спорное)
от т.	до т.			
1	2	3	4	5
4259	4260	45,70	—	согласовано
4260	4261	19,82		
4261	4262	9,11		
4262	4263	16,92		
4263	4264	38,77		
4264	4259	41,69		

3. Сведения о характеристиках уточняемого земельного участка с кадастровым номером		56:19:0502001:286 :
№ п/п	Наименование характеристики	Значение характеристики
1	2	3
1.	Адрес земельного участка	—
1.1.	Сведения о местоположении земельного участка (при отсутствии адреса) в структурированном в соответствии с федеральной информационной адресной системой виде	Российская Федерация, Оренбургская область, Новосергиевский р-н, Кулагино с, Больничная ул, д 1, кв 1
1.2.	Дополнительные сведения о местоположении земельного участка	—
2.	Площадь земельного участка ± величина погрешности определения (вычисления) площади (Р ± ΔР), м²	1 665 ± 14,00
3.	Формула, примененная для вычисления предельной погрешности определения площади земельного участка, с подставленными значениями и итоговые (вычисленные) значения	3,5*0,1*√(1665) = 14
4.	Площадь земельного участка согласно сведениям Единого государственного реестра недвижимости (Ркад), м²	1 697,00
5.	Оценка расхождения Р и Ркад (Р - Ркад), м²	32
6.	Предельный минимальный и максимальный размеры земельного участка (Рмин и Рмакс), м²	Рмин = Рмин = 600 Рмакс = Рмакс = 2 000
7.	Кадастровый или иной государственный учетный номер (инвентарный) здания, сооружения, объекта незавершенного строительства, расположенного на земельном участке	—
8.	Вид (виды) разрешенного использования	для ведения личного подсобного хозяйства
8.1.	Дополнительные сведения об использовании земельного участка	—
9.	Сведения о земельных участках (землях общего пользования, территории общего пользования), посредством которых обеспечивается доступ	—
10.	Иные сведения	—
4. Пояснения к сведениям об уточняемом земельном участке с кадастровым номером		56:19:0502001:286 :
1.	—	

1. Сведения о характерных точках границ уточняемого земельного участка с кадастровым номером 56:19:0502001:285 :

Система координат МСК - субъект 56, зона 2 Зона № 2

Обозначение характерных точек границ	Координаты, м				Метод определения координат	Формулы, примененные для расчета средней квадратической погрешности определения координат характерных точек границ (Mt), с подставленными в такие формулы значениями и итоговые (вычисленные) значения Mt, м	Описание закрепления точки
	содержатся в Едином государственном реестре недвижимости		определены в результате выполнения комплексных кадастровых работ				
	X	Y	X	Y			
1	2	3	4	5	6	7	8
4259	441 659,81	2 204 648,61	441 655,66	2 204 661,02	Метод спутниковых геодезических измерений (определений)	Mt = 0,10	—
4274	441 659,43	2 204 649,12	441 655,50	2 204 661,64			
4273	441 647,89	2 204 639,76	441 641,26	2 204 657,39			
4272	441 646,94	2 204 640,12	441 640,52	2 204 658,08			
4271	441 644,01	2 204 637,51	441 636,82	2 204 656,79			
4270	441 645,02	2 204 636,40	441 637,33	2 204 655,38			
н4281У	—	—	441 639,48	2 204 648,22			
4269	441 697,15	2 204 572,79	441 657,47	2 204 576,40			
4268	441 706,14	2 204 579,58	441 668,38	2 204 578,68			
4267	441 698,42	2 204 588,64	441 666,00	2 204 590,13			
4266	441 706,01	2 204 594,64	441 674,60	2 204 592,60			
120	441 690,61	2 204 613,06	—	—	—	0,20	
4280	—	—	441 667,85	2 204 616,98	Метод спутниковых геодезических измерений (определений)	Mt = 0,10	

1	2	3	4	5	6	7	8
4259	441 659,81	2 204 648,61	441 655,66	2 204 661,02	Метод спутниковых геодезических измерений (определений)	Mt = 0,10	—

2. Сведения о частях границ уточняемого земельного участка с кадастровым номером 56:19:0502001:285 :

Обозначение части границ		Горизонтальное проложение (S), м	Описание прохождения части границ	Сведения о согласовании местоположения границ (согласовано/спорное)
от т.	до т.			
1	2	3	4	5
4259	4274	0,64	—	согласовано
4274	4273	14,86		
4273	4272	1,01		
4272	4271	3,92		
4271	4270	1,50		
4270	н4281У	7,48		
н4281У	4269	74,04		
4269	4268	11,15		
4268	4267	11,69		
4267	4266	8,95		
4266	4280	25,30		
4280	4259	45,70		

3. Сведения о характеристиках уточняемого земельного участка с кадастровым номером 56:19:0502001:285 :

№ п/п	Наименование характеристики	Значение характеристики
1	2	3
1.	Адрес земельного участка	—
1.1.	Сведения о местоположении земельного участка (при отсутствии адреса) в структурированном в соответствии с федеральной информационной адресной системой виде	461228, Российская Федерация, Оренбургская область, Новосергиевский р-н, Кулагино с, Больничная ул, д. 1
1.2.	Дополнительные сведения о местоположении земельного участка	—
2.	Площадь земельного участка ± величина погрешности определения (вычисления) площади (P ± ΔP), м²	1 541 ± 14,00
3.	Формула, примененная для вычисления предельной погрешности определения площади земельного участка, с подставленными значениями и итоговые (вычисленные) значения	3,5*0,1*√(1541) = 14

1	2	3
4.	Площадь земельного участка согласно сведениям Единого государственного реестра недвижимости (Ркад), м²	1 571,00
5.	Оценка расхождения Р и Ркад (Р - Ркад), м²	30
6.	Предельный минимальный и максимальный размеры земельного участка (Рмин и Рмакс), м²	Рмин = Рмин = 600 Рмакс = Рмакс = 2 000
7.	Кадастровый или иной государственный учетный номер (инвентарный) здания, сооружения, объекта незавершенного строительства, расположенного на земельном участке	—
8.	Вид (виды) разрешенного использования	Для ведения личного подсобного хозяйства
8.1.	Дополнительные сведения об использовании земельного участка	—
9.	Сведения о земельных участках (землях общего пользования, территории общего пользования), посредством которых обеспечивается доступ	—
10.	Иные сведения	—

4. Пояснения к сведениям об уточняемом земельном участке с кадастровым номером 56:19:0502001:285 :

1.	—

1. Сведения о характерных точках границ уточняемого земельного участка с кадастровым номером 56:19:0502001:1203 :

Система координат МСК - субъект 56, зона 2 Зона № 2

Обозначение характерных точек границ	Координаты, м				Метод определения координат	Формулы, примененные для расчета средней квадратической погрешности определения координат характерных точек границ (Mt), с подставленными в такие формулы значениями и итоговые (вычисленные) значения Mt, м	Описание закрепления точки
	содержатся в Едином государственном реестре недвижимости		определены в результате выполнения комплексных кадастровых работ				
	X	Y	X	Y			
1	2	3	4	5	6	7	8
4294	441 577,48	2 204 653,48	441 580,92	2 204 655,47	Метод спутниковых геодезических измерений (определений)	Mt = 0,10	—
4295	441 561,23	2 204 726,42	441 564,67	2 204 728,41			
4296	441 538,41	2 204 720,86	441 541,85	2 204 722,85			

1	2	3	4	5	6	7	8
4297	441 553,93	2 204 646,86	441 557,37	2 204 648,85	Метод спутниковых геодезических измерений (определений)	Mt = 0,10	—
4294	441 577,48	2 204 653,48	441 580,92	2 204 655,47			

2. Сведения о частях границ уточняемого земельного участка с кадастровым номером 56:19:0502001:1203 :

Обозначение части границ		Горизонтальное проложение (S), м	Описание прохождения части границ	Сведения о согласовании местоположения границ (согласовано/спорное)
от т.	до т.			
1	2	3	4	5
4294	4295	74,73	—	согласовано
4295	4296	23,49		
4296	4297	75,61		
4297	4294	24,46		

3. Сведения о характеристиках уточняемого земельного участка с кадастровым номером 56:19:0502001:1203 :

№ п/п	Наименование характеристики	Значение характеристики
1	2	3
1.	Адрес земельного участка	—
1.1.	Сведения о местоположении земельного участка (при отсутствии адреса) в структурированном в соответствии с федеральной информационной адресной системой виде	Российская Федерация, Оренбургская область, Новосергиевский р-н, Кулагино с, Больничная ул, д 12, кв 2
1.2.	Дополнительные сведения о местоположении земельного участка	—
2.	Площадь земельного участка ± величина погрешности определения (вычисления) площади (Р ± ΔР), м²	1 800 ± 15,00
3.	Формула, примененная для вычисления предельной погрешности определения площади земельного участка, с подставленными значениями и итоговые (вычисленные) значения	3,5*0,1*√(1800) = 15
4.	Площадь земельного участка согласно сведениям Единого государственного реестра недвижимости (Ркад), м²	1 800,00
5.	Оценка расхождения Р и Ркад (Р - Ркад), м²	0
6.	Предельный минимальный и максимальный размеры земельного участка (Рмин и Рмакс), м²	Рмин = — Рмакс = —
7.	Кадастровый или иной государственный учетный номер (инвентарный) здания, сооружения, объекта незавершенного строительства, расположенного на земельном участке	—

1	2	3
8.	Вид (виды) разрешенного использования	для ведения личного подсобного хозяйства
8.1.	Дополнительные сведения об использовании земельного участка	—
9.	Сведения о земельных участках (землях общего пользования, территории общего пользования), посредством которых обеспечивается доступ	—
10.	Иные сведения	—

4. Пояснения к сведениям об уточняемом земельном участке с кадастровым номером 56:19:0502001:1203 :

1.	—

1. Сведения о характерных точках границ уточняемого земельного участка с кадастровым номером 56:19:0502001:522 :

Система координат МСК - субъект 56, зона 2 Зона № 2

Обозначение характерных точек границ	Координаты, м				Метод определения координат	Формулы, примененные для расчета средней квадратической погрешности определения координат характерных точек границ (Mt), с подставленными в такие формулы значениями и итоговые (вычисленные) значения Mt, м	Описание закрепления точки
	содержатся в Едином государственном реестре недвижимости		определены в результате выполнения комплексных кадастровых работ				
	X	Y	X	Y			
1	2	3	4	5	6	7	8
4298	441 597,80	2 204 657,25	441 601,24	2 204 659,24	Метод спутниковых геодезических измерений (определений)	Mt = 0,10	—
4299	441 597,20	2 204 658,73	441 600,64	2 204 660,72			
4300	441 578,00	2 204 731,09	441 581,44	2 204 733,08			
4295	441 561,23	2 204 726,42	441 564,67	2 204 728,41			
4294	441 577,48	2 204 653,48	441 580,92	2 204 655,47			
4301	441 592,70	2 204 657,71	441 596,14	2 204 659,70			
4302	441 593,32	2 204 655,67	441 596,76	2 204 657,66			

1	2	3	4	5	6	7	8
4298	441 597,80	2 204 657,25	441 601,24	2 204 659,24	Метод спутниковых геодезических измерений (определений)	Mt = 0,10	—

2. Сведения о частях границ уточняемого земельного участка с кадастровым номером 56:19:0502001:522 :

Обозначение части границ		Горизонтальное проложение (S), м	Описание прохождения части границ	Сведения о согласовании местоположения границ (согласовано/спорное)
от т.	до т.			
1	2	3	4	5
4298	4299	1,60	—	согласовано
4299	4300	74,86		
4300	4295	17,41		
4295	4294	74,73		
4294	4301	15,80		
4301	4302	2,13		
4302	4298	4,75		

3. Сведения о характеристиках уточняемого земельного участка с кадастровым номером 56:19:0502001:522 :

№ п/п	Наименование характеристики	Значение характеристики
1	2	3
1.	Адрес земельного участка	—
1.1.	Сведения о местоположении земельного участка (при отсутствии адреса) в структурированном в соответствии с федеральной информационной адресной системой виде	Российская Федерация, Оренбургская область, Новосергиевский р-н, Кулагино с
1.2.	Дополнительные сведения о местоположении земельного участка	—
2.	Площадь земельного участка ± величина погрешности определения (вычисления) площади (Р ± ΔР), м²	1 420 ± 13,00
3.	Формула, примененная для вычисления предельной погрешности определения площади земельного участка, с подставленными значениями и итоговые (вычисленные) значения	3,5*0,1*√(1420) = 13
4.	Площадь земельного участка согласно сведениям Единого государственного реестра недвижимости (Ркад), м²	1 421,00
5.	Оценка расхождения Р и Ркад (Р - Ркад), м²	1
6.	Предельный минимальный и максимальный размеры земельного участка (Рмин и Рмакс), м²	Рмин = — Рмакс = —

1	2	3
7.	Кадастровый или иной государственный учетный номер (инвентарный) здания, сооружения, объекта незавершенного строительства, расположенного на земельном участке	—
8.	Вид (виды) разрешенного использования	Личное подсобное хозяйство
8.1.	Дополнительные сведения об использовании земельного участка	—
9.	Сведения о земельных участках (землях общего пользования, территории общего пользования), посредством которых обеспечивается доступ	—
10.	Иные сведения	—

4. Пояснения к сведениям об уточняемом земельном участке с кадастровым номером 56:19:0502001:522 :

1.	—

1. Сведения о характерных точках границ уточняемого земельного участка с кадастровым номером 56:19:0502001:279 :

Система координат МСК - субъект 56, зона 2 Зона № 2

Обозначение характерных точек границ	Координаты, м				Метод определения координат	Формулы, примененные для расчета средней квадратической погрешности определения координат характерных точек границ (Mt), с подставленными в такие формулы значениями и итоговые (вычисленные) значения Mt, м	Описание закрепления точки
	содержатся в Едином государственном реестре недвижимости		определены в результате выполнения комплексных кадастровых работ				
	X	Y	X	Y			
1	2	3	4	5	6	7	8
4310	441 631,38	2 204 667,34	441 634,02	2 204 667,29	Метод спутниковых геодезических измерений (определений)	Mt = 0,10	—
4311	441 613,50	2 204 739,60	441 616,14	2 204 739,55			
4312	441 594,09	2 204 735,15	441 596,73	2 204 735,10			
4313	441 612,89	2 204 663,46	441 615,53	2 204 663,41			
4310	441 631,38	2 204 667,34	441 634,02	2 204 667,29			

2. Сведения о частях границ уточняемого земельного участка с кадастровым номером 56:19:0502001:279 :

Обозначение части границ		Горизонтальное проложение (S), м	Описание прохождения части границ	Сведения о согласовании местоположения границ (согласовано/спорное)
от т.	до т.			
1	2	3	4	5
4310	4311	74,44	—	согласовано
4311	4312	19,91		
4312	4313	74,11		
4313	4310	18,89		

3. Сведения о характеристиках уточняемого земельного участка с кадастровым номером 56:19:0502001:279 :

№ п/п	Наименование характеристики	Значение характеристики
1	2	3
1.	Адрес земельного участка	—
1.1.	Сведения о местоположении земельного участка (при отсутствии адреса) в структурированном в соответствии с федеральной информационной адресной системой виде	461228, Российская Федерация, Оренбургская область, Новосергиевский р-н, Кулагино с, Больничная ул, д. 10, кв 1
1.2.	Дополнительные сведения о местоположении земельного участка	—
2.	Площадь земельного участка ± величина погрешности определения (вычисления) площади (Р ± ΔР), м²	1 440 ± 13,00
3.	Формула, примененная для вычисления предельной погрешности определения площади земельного участка, с подставленными значениями и итоговые (вычисленные) значения	3,5*0,1*√(1440) = 13
4.	Площадь земельного участка согласно сведениям Единого государственного реестра недвижимости (Ркад), м²	1 440,00
5.	Оценка расхождения Р и Ркад (Р - Ркад), м²	0
6.	Предельный минимальный и максимальный размеры земельного участка (Рмин и Рмакс), м²	Рмин = — Рмакс = —
7.	Кадастровый или иной государственный учетный номер (инвентарный) здания, сооружения, объекта незавершенного строительства, расположенного на земельном участке	—
8.	Вид (виды) разрешенного использования	Для ведения личного подсобного хозяйства
8.1.	Дополнительные сведения об использовании земельного участка	—

1	2	3
9.	Сведения о земельных участках (землях общего пользования, территории общего пользования), посредством которых обеспечивается доступ	—
10.	Иные сведения	—

4. Пояснения к сведениям об уточняемом земельном участке с кадастровым номером 56:19:0502001:279 :

1.	—

1. Сведения о характерных точках границ уточняемого земельного участка с кадастровым номером 56:19:0502001:278 :

Система координат МСК - субъект 56, зона 2 Зона № 2

Обозначение характерных точек границ	Координаты, м				Метод определения координат	Формулы, примененные для расчета средней квадратической погрешности определения координат характерных точек границ (Mt), с подставленными в такие формулы значениями и итоговые (вычисленные) значения Mt, м	Описание закрепления точки
	содержатся в Едином государственном реестре недвижимости		определены в результате выполнения комплексных кадастровых работ				
	X	Y	X	Y			
1	2	3	4	5	6	7	8
4314	441 649,14	2 204 671,83	441 651,78	2 204 671,78	Метод спутниковых геодезических измерений (определений)	Mt = 0,10	—
4315	441 633,32	2 204 733,70	441 635,96	2 204 733,65			
4316	441 632,02	2 204 733,47	441 634,66	2 204 733,42			
4317	441 630,12	2 204 741,36	441 632,76	2 204 741,31			
4318	441 629,60	2 204 743,43	441 632,24	2 204 743,38			
4311	441 613,50	2 204 739,60	441 616,14	2 204 739,55			
4310	441 631,38	2 204 667,34	441 634,02	2 204 667,29			
4314	441 649,14	2 204 671,83	441 651,78	2 204 671,78			

2. Сведения о частях границ уточняемого земельного участка с кадастровым номером 56:19:0502001:278 :

Обозначение части границ		Горизонтальное проложение (S), м	Описание прохождения части границ	Сведения о согласовании местоположения границ (согласовано/спорное)
от т.	до т.			
1	2	3	4	5
4314	4315	63,86	—	согласовано
4315	4316	1,32		
4316	4317	8,12		
4317	4318	2,13		
4318	4311	16,55		
4311	4310	74,44		
4310	4314	18,32		

3. Сведения о характеристиках уточняемого земельного участка с кадастровым номером 56:19:0502001:278 :

№ п/п	Наименование характеристики	Значение характеристики
1	2	3
1.	Адрес земельного участка	—
1.1.	Сведения о местоположении земельного участка (при отсутствии адреса) в структурированном в соответствии с федеральной информационной адресной системой виде	461228, Российская Федерация, Оренбургская область, Новосергиевский р-н, Кулагино с, Больничная ул, д. 8, кв 2
1.2.	Дополнительные сведения о местоположении земельного участка	—
2.	Площадь земельного участка ± величина погрешности определения (вычисления) площади (Р ± ΔР), м²	1 327 ± 13,00
3.	Формула, примененная для вычисления предельной погрешности определения площади земельного участка, с подставленными значениями и итоговые (вычисленные) значения	3,5*0,1*√(1327) = 13
4.	Площадь земельного участка согласно сведениям Единого государственного реестра недвижимости (Ркад), м²	1 327,00
5.	Оценка расхождения Р и Ркад (Р - Ркад), м²	0
6.	Предельный минимальный и максимальный размеры земельного участка (Рмин и Рмакс), м²	Рмин = — Рмакс = —
7.	Кадастровый или иной государственный учетный номер (инвентарный) здания, сооружения, объекта незавершенного строительства, расположенного на земельном участке	—
8.	Вид (виды) разрешенного использования	Для ведения личного подсобного хозяйства

1	2	3
8.1.	Дополнительные сведения об использовании земельного участка	—
9.	Сведения о земельных участках (землях общего пользования, территории общего пользования), посредством которых обеспечивается доступ	—
10.	Иные сведения	—

4. Пояснения к сведениям об уточняемом земельном участке с кадастровым номером 56:19:0502001:278 :

1.	—

1. Сведения о характерных точках границ уточняемого земельного участка с кадастровым номером 56:19:0502001:277 :

Система координат МСК - субъект 56, зона 2 Зона № 2

Обозначение характерных точек границ	Координаты, м				Метод определения координат	Формулы, примененные для расчета средней квадратической погрешности определения координат характерных точек границ (Mt), с подставленными в такие формулы значениями и итоговые (вычисленные) значения Mt, м	Описание закрепления точки
	содержатся в Едином государственном реестре недвижимости		определены в результате выполнения комплексных кадастровых работ				
	X	Y	X	Y			
1	2	3	4	5	6	7	8
4319	441 666,68	2 204 675,78	441 669,32	2 204 675,73	Метод спутниковых геодезических измерений (определений)	0,10	—
4320	441 648,38	2 204 748,84	441 651,02	2 204 748,79			
4321	441 647,86	2 204 751,67	441 650,50	2 204 751,62			
4322	441 630,06	2 204 746,70	441 632,70	2 204 746,65	—		
4323	441 631,33	2 204 741,60	441 633,97	2 204 741,55			
4317	441 630,12	2 204 741,36	441 632,76	2 204 741,31	Метод спутниковых геодезических измерений (определений)		
4316	441 632,02	2 204 733,47	441 634,66	2 204 733,42			
4315	441 633,32	2 204 733,70	441 635,96	2 204 733,65			

1	2	3	4	5	6	7	8
4314	441 649,14	2 204 671,83	441 651,78	2 204 671,78	Метод спутниковых геодезических измерений (определений)	0,10	—
4319	441 666,68	2 204 675,78	441 669,32	2 204 675,73			

2. Сведения о частях границ уточняемого земельного участка с кадастровым номером 56:19:0502001:277 :

Обозначение части границ		Горизонтальное проложение (S), м	Описание прохождения части границ	Сведения о согласовании местоположения границ (согласовано/спорное)
от т.	до т.			
1	2	3	4	5
4319	4320	75,32	—	согласовано
4320	4321	2,88		
4321	4322	18,48		
4322	4323	5,26		
4323	4317	1,23		
4317	4316	8,12		
4316	4315	1,32		
4315	4314	63,86		
4314	4319	17,98		

3. Сведения о характеристиках уточняемого земельного участка с кадастровым номером 56:19:0502001:277 :

№ п/п	Наименование характеристики	Значение характеристики
1	2	3
1.	Адрес земельного участка	—
1.1.	Сведения о местоположении земельного участка (при отсутствии адреса) в структурированном в соответствии с федеральной информационной адресной системой виде	461228, Российская Федерация, Оренбургская область, Новосергиевский р-н, Кулагино с, Больничная ул, д. 8, кв 1
1.2.	Дополнительные сведения о местоположении земельного участка	—
2.	Площадь земельного участка ± величина погрешности определения (вычисления) площади (Р ± ΔР), м²	1 422 ± 13,00
3.	Формула, примененная для вычисления предельной погрешности определения площади земельного участка, с подставленными значениями и итоговые (вычисленные) значения	3,5*0,1*√(1422) = 13
4.	Площадь земельного участка согласно сведениям Единого государственного реестра недвижимости (Ркад), м²	1 422,00

1	2	3
5.	Оценка расхождения Р и Ркад (Р - Ркад), м²	0
6.	Предельный минимальный и максимальный размеры земельного участка (Рмин и Рмакс), м²	Рмин = — Рмакс = —
7.	Кадастровый или иной государственный учетный номер (инвентарный) здания, сооружения, объекта незавершенного строительства, расположенного на земельном участке	—
8.	Вид (виды) разрешенного использования	Для ведения личного подсобного хозяйства
8.1.	Дополнительные сведения об использовании земельного участка	—
9.	Сведения о земельных участках (землях общего пользования, территории общего пользования), посредством которых обеспечивается доступ	—
10.	Иные сведения	—

4. Пояснения к сведениям об уточняемом земельном участке с кадастровым номером 56:19:0502001:277 :

1.	—

1. Сведения о характерных точках границ уточняемого земельного участка с кадастровым номером 56:19:0502001:276 :

Система координат МСК - субъект 56, зона 2 Зона № 2

Обозначение характерных точек границ	Координаты, м				Метод определения координат	Формулы, примененные для расчета средней квадратической погрешности определения координат характерных точек границ (Mt), с подставленными в такие формулы значениями и итоговые (вычисленные) значения Mt, м	Описание закрепления точки
	содержатся в Едином государственном реестре недвижимости		определены в результате выполнения комплексных кадастровых работ				
	X	Y	X	Y			
1	2	3	4	5	6	7	8
4324	441 684,32	2 204 681,20	441 686,96	2 204 681,15	Метод спутниковых геодезических измерений (определений)	Mt = 0,10	—
4325	441 666,38	2 204 751,16	441 669,02	2 204 751,11			
4326	441 661,28	2 204 749,67	441 663,92	2 204 749,62			
4327	441 659,71	2 204 755,77	441 662,35	2 204 755,72			

1	2	3	4	5	6	7	8
4321	441 647,86	2 204 751,67	441 650,50	2 204 751,62	Метод спутниковых геодезических измерений (определений)	Mt = 0,10	—
4320	441 648,38	2 204 748,84	441 651,02	2 204 748,79			
4319	441 666,68	2 204 675,78	441 669,32	2 204 675,73			
4324	441 684,32	2 204 681,20	441 686,96	2 204 681,15			

2. Сведения о частях границ уточняемого земельного участка с кадастровым номером 56:19:0502001:276 :

Обозначение части границ		Горизонтальное проложение (S), м	Описание прохождения части границ	Сведения о согласовании местоположения границ (согласовано/спорное)
от т.	до т.			
1	2	3	4	5
4324	4325	72,22	—	согласовано
4325	4326	5,31		
4326	4327	6,30		
4327	4321	12,54		
4321	4320	2,88		
4320	4319	75,32		
4319	4324	18,45		

3. Сведения о характеристиках уточняемого земельного участка с кадастровым номером 56:19:0502001:276 :

№ п/п	Наименование характеристики	Значение характеристики
1	2	3
1.	Адрес земельного участка	—
1.1.	Сведения о местоположении земельного участка (при отсутствии адреса) в структурированном в соответствии с федеральной информационной адресной системой виде	Российская Федерация, Оренбургская область, Новосергиевский р-н, Кулагино с, Больничная ул, д 6
1.2.	Дополнительные сведения о местоположении земельного участка	—
2.	Площадь земельного участка ± величина погрешности определения (вычисления) площади (P ± ΔP), м²	1 395 ± 13,00
3.	Формула, примененная для вычисления предельной погрешности определения площади земельного участка, с подставленными значениями и итоговые (вычисленные) значения	3,5*0,1*√(1395) = 13

1	2	3
4.	Площадь земельного участка согласно сведениям Единого государственного реестра недвижимости (Ркад), м²	1 395,00
5.	Оценка расхождения Р и Ркад (Р - Ркад), м²	0
6.	Предельный минимальный и максимальный размеры земельного участка (Рмин и Рмакс), м²	Рмин = — Рмакс = —
7.	Кадастровый или иной государственный учетный номер (инвентарный) здания, сооружения, объекта незавершенного строительства, расположенного на земельном участке	—
8.	Вид (виды) разрешенного использования	Для ведения личного подсобного хозяйства
8.1.	Дополнительные сведения об использовании земельного участка	—
9.	Сведения о земельных участках (землях общего пользования, территории общего пользования), посредством которых обеспечивается доступ	—
10.	Иные сведения	—

4. Пояснения к сведениям об уточняемом земельном участке с кадастровым номером 56:19:0502001:276 :

1.	—

1. Сведения о характерных точках границ уточняемого земельного участка с кадастровым номером 56:19:0502001:275 :

Система координат МСК - субъект 56, зона 2 Зона № 2

Обозначение характерных точек границ	Координаты, м				Метод определения координат	Формулы, примененные для расчета средней квадратической погрешности определения координат характерных точек границ (Mt), с подставленными в такие формулы значениями и итоговые (вычисленные) значения Mt, м	Описание закрепления точки
	содержатся в Едином государственном реестре недвижимости		определены в результате выполнения комплексных кадастровых работ				
	X	Y	X	Y			
1	2	3	4	5	6	7	8
4328	441 703,59	2 204 687,03	441 706,23	2 204 686,98	Метод спутниковых геодезических измерений (определений)	Mt = 0,10	—
4329	441 686,00	2 204 755,23	441 688,64	2 204 755,18			
4325	441 666,38	2 204 751,16	441 669,02	2 204 751,11			

1	2	3	4	5	6	7	8
4324	441 684,32	2 204 681,20	441 686,96	2 204 681,15	Метод спутниковых геодезических измерений (определений)	Mt = 0,10	—
4328	441 703,59	2 204 687,03	441 706,23	2 204 686,98			

2. Сведения о частях границ уточняемого земельного участка с кадастровым номером 56:19:0502001:275 :

Обозначение части границ		Горизонтальное проложение (S), м	Описание прохождения части границ	Сведения о согласовании местоположения границ (согласовано/спорное)
от т.	до т.			
1	2	3	4	5
4328	4329	70,43	—	согласовано
4329	4325	20,04		
4325	4324	72,22		
4324	4328	20,13		

3. Сведения о характеристиках уточняемого земельного участка с кадастровым номером 56:19:0502001:275 :

№ п/п	Наименование характеристики	Значение характеристики
1	2	3
1.	Адрес земельного участка	—
1.1.	Сведения о местоположении земельного участка (при отсутствии адреса) в структурированном в соответствии с федеральной информационной адресной системой виде	Российская Федерация, Оренбургская область, Новосергиевский р-н, Кулагино с, Больничная ул, д 6, корп 1
1.2.	Дополнительные сведения о местоположении земельного участка	—
2.	Площадь земельного участка ± величина погрешности определения (вычисления) площади (Р ± ΔР), м²	1 431 ± 13,00
3.	Формула, примененная для вычисления предельной погрешности определения площади земельного участка, с подставленными значениями и итоговые (вычисленные) значения	3,5*0,1*√(1431) = 13
4.	Площадь земельного участка согласно сведениям Единого государственного реестра недвижимости (Ркад), м²	1 431,00
5.	Оценка расхождения Р и Ркад (Р - Ркад), м²	0
6.	Предельный минимальный и максимальный размеры земельного участка (Рмин и Рмакс), м²	Рмин = — Рмакс = —
7.	Кадастровый или иной государственный учетный номер (инвентарный) здания, сооружения, объекта незавершенного строительства, расположенного на земельном участке	—

1	2	3
8.	Вид (виды) разрешенного использования	Для ведения личного подсобного хозяйства
8.1.	Дополнительные сведения об использовании земельного участка	—
9.	Сведения о земельных участках (землях общего пользования, территории общего пользования), посредством которых обеспечивается доступ	—
10.	Иные сведения	—

4. Пояснения к сведениям об уточняемом земельном участке с кадастровым номером 56:19:0502001:275 :

1.	—

1. Сведения о характерных точках границ уточняемого земельного участка с кадастровым номером 56:19:0502001:271 :

Система координат МСК - субъект 56, зона 2 Зона № 2

Обозначение характерных точек границ	Координаты, м				Метод определения координат	Формулы, примененные для расчета средней квадратической погрешности определения координат характерных точек границ (Mt), с подставленными в такие формулы значениями и итоговые (вычисленные) значения Mt, м	Описание закрепления точки
	содержатся в Едином государственном реестре недвижимости		определены в результате выполнения комплексных кадастровых работ				
	X	Y	X	Y			
1	2	3	4	5	6	7	8
4330	441 734,92	2 204 732,19	441 757,96	2 204 705,66	Метод спутниковых геодезических измерений (определений)	Mt = 0,10	—
4337	441 751,92	2 204 747,29	441 779,23	2 204 713,69			
4336	441 734,65	2 204 777,82	441 774,00	2 204 748,38			
4335	441 733,03	2 204 776,78	441 772,12	2 204 747,98			
4334	441 727,88	2 204 786,58	441 770,80	2 204 758,98			
4333	441 724,53	2 204 784,74	441 767,02	2 204 758,45			
4332	441 722,13	2 204 789,85	441 766,60	2 204 764,08			

1	2	3	4	5	6	7	8
4331	441 702,17	2 204 778,45	441 743,89	2 204 760,56	Метод спутниковых геодезических измерений (определений)	Mt = 0,10	—
4330	441 734,92	2 204 732,19	441 757,96	2 204 705,66			

2. Сведения о частях границ уточняемого земельного участка с кадастровым номером 56:19:0502001:271 :

Обозначение части границ		Горизонтальное проложение (S), м	Описание прохождения части границ	Сведения о согласовании местоположения границ (согласовано/спорное)
от т.	до т.			
1	2	3	4	5
4330	4337	22,74	—	согласовано
4337	4336	35,08		
4336	4335	1,92		
4335	4334	11,08		
4334	4333	3,82		
4333	4332	5,65		
4332	4331	22,98		
4331	4330	56,67		

3. Сведения о характеристиках уточняемого земельного участка с кадастровым номером 56:19:0502001:271 :

№ п/п	Наименование характеристики	Значение характеристики
1	2	3
1.	Адрес земельного участка	—
1.1.	Сведения о местоположении земельного участка (при отсутствии адреса) в структурированном в соответствии с федеральной информационной адресной системой виде	Российская Федерация, Оренбургская область, Новосергиевский р-н, Кулагино с, Больничная ул, д 2
1.2.	Дополнительные сведения о местоположении земельного участка	—
2.	Площадь земельного участка ± величина погрешности определения (вычисления) площади (Р ± ΔР), м²	1 315 ± 13,00
3.	Формула, примененная для вычисления предельной погрешности определения площади земельного участка, с подставленными значениями и итоговые (вычисленные) значения	3,5*0,1*√(1315) = 13
4.	Площадь земельного участка согласно сведениям Единого государственного реестра недвижимости (Ркад), м²	1 316,00
5.	Оценка расхождения Р и Ркад (Р - Ркад), м²	1

1	2	3
6.	Предельный минимальный и максимальный размеры земельного участка (Рмин и Рмакс), м²	Рмин = — Рмакс = —
7.	Кадастровый или иной государственный учетный номер (инвентарный) здания, сооружения, объекта незавершенного строительства, расположенного на земельном участке	—
8.	Вид (виды) разрешенного использования	Для ведения личного подсобного хозяйства
8.1.	Дополнительные сведения об использовании земельного участка	—
9.	Сведения о земельных участках (землях общего пользования, территории общего пользования), посредством которых обеспечивается доступ	—
10.	Иные сведения	—

4. Пояснения к сведениям об уточняемом земельном участке с кадастровым номером 56:19:0502001:271 :

1.	—

1. Сведения о характерных точках границ уточняемого земельного участка с кадастровым номером 56:19:0502001:272 :

Система координат МСК - субъект 56, зона 2 Зона № 2

Обозначение характерных точек границ	Координаты, м				Метод определения координат	Формулы, примененные для расчета средней квадратической погрешности определения координат характерных точек границ (Mt), с подставленными в такие формулы значениями и итоговые (вычисленные) значения Mt, м	Описание закрепления точки
	содержатся в Едином государственном реестре недвижимости		определены в результате выполнения комплексных кадастровых работ				
	X	Y	X	Y			
1	2	3	4	5	6	7	8
4338	441 716,37	2 204 726,47	441 738,59	2 204 706,94	Метод спутниковых геодезических измерений (определений)	Mt = 0,10	—
4339	441 719,26	2 204 728,82	441 742,13	2 204 708,10			
4340	441 724,42	2 204 722,77	441 744,79	2 204 700,61			
4330	441 734,92	2 204 732,19	441 757,96	2 204 705,66			

1	2	3	4	5	6	7	8
4331	441 702,17	2 204 778,45	441 743,89	2 204 760,56	Метод спутниковых геодезических измерений (определений)	Mt = 0,10	—
4341	441 687,58	2 204 769,38	441 727,02	2 204 757,30			
4342	441 713,13	2 204 732,24	441 737,62	2 204 713,48			
4343	441 712,45	2 204 731,70	441 736,80	2 204 713,22			
4338	441 716,37	2 204 726,47	441 738,59	2 204 706,94			

2. Сведения о частях границ уточняемого земельного участка с кадастровым номером 56:19:0502001:272 :

Обозначение части границ		Горизонтальное проложение (S), м	Описание прохождения части границ	Сведения о согласовании местоположения границ (согласовано/спорное)
от т.	до т.			
1	2	3	4	5
4338	4339	3,73	—	согласовано
4339	4340	7,95		
4340	4330	14,11		
4330	4331	56,67		
4331	4341	17,18		
4341	4342	45,08		
4342	4343	0,86		
4343	4338	6,53		

3. Сведения о характеристиках уточняемого земельного участка с кадастровым номером 56:19:0502001:272 :

№ п/п	Наименование характеристики	Значение характеристики
1	2	3
1.	Адрес земельного участка	—
1.1.	Сведения о местоположении земельного участка (при отсутствии адреса) в структурированном в соответствии с федеральной информационной адресной системой виде	461228, Российская Федерация, Оренбургская область, Новосергиевский р-н, Кулагино с, Больничная ул, д. 2, кв 2
1.2.	Дополнительные сведения о местоположении земельного участка	—
2.	Площадь земельного участка ± величина погрешности определения (вычисления) площади (P ± ΔP), м²	998 ± 11,00

1	2	3
3.	Формула, примененная для вычисления предельной погрешности определения площади земельного участка, с подставленными значениями и итоговые (вычисленные) значения	3,5*0,1*√(998) = 11
4.	Площадь земельного участка согласно сведениям Единого государственного реестра недвижимости (Ркад), м²	999,00
5.	Оценка расхождения Р и Ркад (Р - Ркад), м²	1
6.	Предельный минимальный и максимальный размеры земельного участка (Рмин и Рмакс), м²	Рмин = — Рмакс = —
7.	Кадастровый или иной государственный учетный номер (инвентарный) здания, сооружения, объекта незавершенного строительства, расположенного на земельном участке	—
8.	Вид (виды) разрешенного использования	Для ведения личного подсобного хозяйства
8.1.	Дополнительные сведения об использовании земельного участка	—
9.	Сведения о земельных участках (землях общего пользования, территории общего пользования), посредством которых обеспечивается доступ	—
10.	Иные сведения	—
4. Пояснения к сведениям об уточняемом земельном участке с кадастровым номером		56:19:0502001:272 :
1.	—	

Описание местоположения здания, сооружения, объекта незавершенного строительства на земельном участке

1. Сведения о характерных точках контура объекта недвижимости с кадастровым номером 56:19:0502001:933 :

Система координат МСК - субъект 56, зона 2 Зона № 2

Обозначение характерных точек границ	Содержатся в Едином государственном реестре недвижимости			Определены в ходе выполнения комплексных кадастровых работ			Метод определения координат	Формулы, примененные для расчета средней квадратической погрешности определения координат характерных точек (Mt), м, с подставленными в такие формулы значениями и итоговые (вычисленные) значения Mt, м
	координаты, м		Радиус, м	координаты, м		Радиус, м		
	X	Y	R	X	Y	R		
1	2	3	4	5	6	7	8	9
н32О	—	—	—	443 196,02	2 204 541,35	—	Метод спутниковых геодезических измерений (определений)	—
н33О	—	—	—	443 197,80	2 204 533,96	—		
н34О	—	—	—	443 189,24	2 204 531,53	—		
н35О	—	—	—	443 188,70	2 204 533,44	—		
н36О	—	—	—	443 187,86	2 204 533,20	—		
н37О	—	—	—	443 186,12	2 204 539,00	—		
н32О	—	—	—	443 196,02	2 204 541,35	—		

2. Сведения о характеристиках объекта недвижимости с кадастровым номером 56:19:0502001:933 :

№ п/п	Наименование характеристики	Значение характеристики
1	2	3
1.	Вид объекта недвижимости	Здание
2.	Ранее присвоенный государственный учетный номер (инвентарный) здания, сооружения, объекта незавершенного строительства	—
3.	Кадастровый номер земельного участка (земельных участков), в границах которого (которых) расположены здание, сооружение, объект незавершенного строительства	56:19:0502001:192

1	2	3
4.	Уникальный учетный номер кадастрового квартала, в границах которого расположены здание, сооружение, объект незавершенного строительства	56:19:0502001
5.	Адрес здания, сооружения, объекта незавершенного строительства	—
5.1.	Сведения о местоположении здания, сооружения, объекта незавершенного строительства (при отсутствии адреса) в структурированном в соответствии с федеральной информационной адресной системой виде	Российская Федерация, Оренбургская область, Новосергиевский р-н, Кулагино с, Зеленая ул, д 5
5.2.	Дополнительные сведения о местоположении	—
6.	Иные сведения	—

3. Пояснения к сведениям об объекте недвижимости с кадастровым номером 56:19:0502001:933 :

1.	—

1. Сведения о характерных точках контура объекта недвижимости с кадастровым номером 56:19:0502001:895 :

Система координат МСК - субъект 56, зона 2 Зона № 2

Обозначение характерных точек границ	Содержатся в Едином государственном реестре недвижимости			Определены в ходе выполнения комплексных кадастровых работ			Метод определения координат	Формулы, примененные для расчета средней квадратической погрешности определения координат характерных точек (Mt), м, с подставленными в такие формулы значениями и итоговые (вычисленные) значения Mt, м
	координаты, м		Радиус, м	координаты, м		Радиус, м		
	X	Y	R	X	Y	R		
1	2	3	4	5	6	7	8	9
н38О	—	—	—	443 232,33	2 204 542,66	—	Метод спутниковых геодезических измерений (определений)	Mt = 0,10
н39О	—	—	—	443 223,66	2 204 541,88	—		
н41О	—	—	—	443 224,47	2 204 532,95	—		
н42О	—	—	—	443 223,20	2 204 532,83	—		
н43О	—	—	—	443 223,38	2 204 530,87	—		
н44О	—	—	—	443 229,85	2 204 531,46	—		

1	2	3	4	5	6	7	8	9
н45О	—	—	—	443 229,66	2 204 533,63	—	Метод спутниковых геодезических измерений (определений)	Mt = 0,10
н46О	—	—	—	443 233,11	2 204 533,94	—		
н38О	—	—	—	443 232,33	2 204 542,66	—		

2. Сведения о характеристиках объекта недвижимости с кадастровым номером 56:19:0502001:895 :

№ п/п	Наименование характеристики	Значение характеристики
1	2	3
1.	Вид объекта недвижимости	Здание
2.	Ранее присвоенный государственный учетный номер (инвентарный) здания, сооружения, объекта незавершенного строительства	—
3.	Кадастровый номер земельного участка (земельных участков), в границах которого (которых) расположены здание, сооружение, объект незавершенного строительства	56:19:0502001:191
4.	Уникальный учетный номер кадастрового квартала, в границах которого расположены здание, сооружение, объект незавершенного строительства	56:19:0502001
5.	Адрес здания, сооружения, объекта незавершенного строительства	Российская Федерация, Оренбургская область, Новосергиевский р-н, Кулагино с, Зеленая ул, д 3
5.1.	Сведения о местоположении здания, сооружения, объекта незавершенного строительства (при отсутствии адреса) в структурированном в соответствии с федеральной информационной адресной системой виде	—
5.2.	Дополнительные сведения о местоположении	—
6.	Иные сведения	—

3. Пояснения к сведениям об объекте недвижимости с кадастровым номером 56:19:0502001:895 :

1.	—

1. Сведения о характерных точках контура объекта недвижимости с кадастровым номером _____:

Система координат _____ Зона № _____

Обозначение характерных точек границ	Содержатся в Едином государственном реестре недвижимости			Определены в ходе выполнения комплексных кадастровых работ			Метод определения координат	Формулы, примененные для расчета средней квадратической погрешности определения координат характерных точек (Mt), м, с подставленными в такие формулы значениями и итоговые (вычисленные) значения Mt, м
	координаты, м		Радиус, м	координаты, м		Радиус, м		
	X	Y	R	X	Y	R		
1	2	3	4	5	6	7	8	9

2. Сведения о характеристиках объекта недвижимости с кадастровым номером 56:19:0502001:908 :

№ п/п	Наименование характеристики	Значение характеристики
1	2	3
1.	Вид объекта недвижимости	Здание
2.	Ранее присвоенный государственный учетный номер (инвентарный) здания, сооружения, объекта незавершенного строительства	—
3.	Кадастровый номер земельного участка (земельных участков), в границах которого (которых) расположены здание, сооружение, объект незавершенного строительства	—
4.	Уникальный учетный номер кадастрового квартала, в границах которого расположены здание, сооружение, объект незавершенного строительства	56:19:0502001
5.	Адрес здания, сооружения, объекта незавершенного строительства	—
5.1.	Сведения о местоположении здания, сооружения, объекта незавершенного строительства (при отсутствии адреса) в структурированном в соответствии с федеральной информационной адресной системой виде	Российская Федерация, Оренбургская область, Новосергиевский р-н, Кулагино с, Зеленая ул, д 21
5.2.	Дополнительные сведения о местоположении	—
6.	Иные сведения	—

3. Пояснения к сведениям об объекте недвижимости с кадастровым номером 56:19:0502001:908 :

1.	—

1. Сведения о характерных точках контура объекта недвижимости с кадастровым номером 56:19:0502001:888 :

Система координат МСК - субъект 56, зона 2 Зона № 2

Обозначение характерных точек границ	Содержатся в Едином государственном реестре недвижимости			Определены в ходе выполнения комплексных кадастровых работ			Метод определения координат	Формулы, примененные для расчета средней квадратической погрешности определения координат характерных точек (Mt), м, с подставленными в такие формулы значениями и итоговые (вычисленные) значения Mt, м
	координаты, м		Радиус, м	координаты, м		Радиус, м		
	X	Y	R	X	Y	R		
1	2	3	4	5	6	7	8	9
н131О	—	—	—	442 853,60	2 204 253,30	—	Метод спутниковых геодезических измерений (определений)	Mt = 0,10
н132О	—	—	—	442 861,86	2 204 249,79	—		
н133О	—	—	—	442 861,79	2 204 249,39	—		
н134О	—	—	—	442 872,17	2 204 245,09	—		
н135О	—	—	—	442 870,43	2 204 241,10	—		
н136О	—	—	—	442 863,69	2 204 243,89	—		
н137О	—	—	—	442 863,24	2 204 242,98	—		
н138О	—	—	—	442 859,46	2 204 244,63	—		
н139О	—	—	—	442 859,69	2 204 245,34	—		
н140О	—	—	—	442 851,42	2 204 249,01	—		
н131О	—	—	—	442 853,60	2 204 253,30	—		

2. Сведения о характеристиках объекта недвижимости с кадастровым номером 56:19:0502001:888 :

№ п/п	Наименование характеристики	Значение характеристики
1	2	3
1.	Вид объекта недвижимости	Здание

1	2	3
2.	Ранее присвоенный государственный учетный номер (инвентарный) здания, сооружения, объекта незавершенного строительства	—
3.	Кадастровый номер земельного участка (земельных участков), в границах которого (которых) расположены здание, сооружение, объект незавершенного строительства	—
4.	Уникальный учетный номер кадастрового квартала, в границах которого расположены здание, сооружение, объект незавершенного строительства	56:19:0502001
5.	Адрес здания, сооружения, объекта незавершенного строительства	—
5.1.	Сведения о местоположении здания, сооружения, объекта незавершенного строительства (при отсутствии адреса) в структурированном в соответствии с федеральной информационной адресной системой виде	Российская Федерация, Оренбургская область, Новосергиевский р-н, Кулагино с, Зеленая ул, д 45
5.2.	Дополнительные сведения о местоположении	—
6.	Иные сведения	—

3. Пояснения к сведениям об объекте недвижимости с кадастровым номером 56:19:0502001:888 :

1.	—

1. Сведения о характерных точках контура объекта недвижимости с кадастровым номером 56:19:0502001:861 :

Система координат МСК - субъект 56, зона 2 Зона № 2

Обозначение характерных точек границ	Содержатся в Едином государственном реестре недвижимости			Определены в ходе выполнения комплексных кадастровых работ			Метод определения координат	Формулы, примененные для расчета средней квадратической погрешности определения координат характерных точек (Mt), м, с подставленными в такие формулы значениями и итоговые (вычисленные) значения Mt, м
	координаты, м		Радиус, м	координаты, м		Радиус, м		
	X	Y	R	X	Y	R		
1	2	3	4	5	6	7	8	9
н155О	—	—	—	442 798,68	2 204 162,77	—	Метод спутниковых геодезических измерений (определений)	Mt = 0,10
н156О	—	—	—	442 803,67	2 204 171,26	—		
н157О	—	—	—	442 809,48	2 204 167,34	—		

1	2	3	4	5	6	7	8	9
н158О	—	—	—	442 804,56	2 204 159,31	—	Метод спутниковых геодезических измерений (определений)	Mt = 0,10
н155О	—	—	—	442 798,68	2 204 162,77	—		

2. Сведения о характеристиках объекта недвижимости с кадастровым номером 56:19:0502001:861 :

№ п/п	Наименование характеристики	Значение характеристики
1	2	3
1.	Вид объекта недвижимости	Здание
2.	Ранее присвоенный государственный учетный номер (инвентарный) здания, сооружения, объекта незавершенного строительства	—
3.	Кадастровый номер земельного участка (земельных участков), в границах которого (которых) расположены здание, сооружение, объект незавершенного строительства	56:19:0502001:213
4.	Уникальный учетный номер кадастрового квартала, в границах которого расположены здание, сооружение, объект незавершенного строительства	56:19:0502001
5.	Адрес здания, сооружения, объекта незавершенного строительства	Российская Федерация, Оренбургская область, Новосергиевский р-н, Кулагино с, Зеленая ул, д 57
5.1.	Сведения о местоположении здания, сооружения, объекта незавершенного строительства (при отсутствии адреса) в структурированном в соответствии с федеральной информационной адресной системой виде	—
5.2.	Дополнительные сведения о местоположении	—
6.	Иные сведения	—

3. Пояснения к сведениям об объекте недвижимости с кадастровым номером 56:19:0502001:861 :

1.	—

1. Сведения о характерных точках контура объекта недвижимости с кадастровым номером 56:19:0502001:870 :

Система координат МСК - субъект 56, зона 2 Зона № 2

Обозначение характерных точек границ	Содержатся в Едином государственном реестре недвижимости			Определены в ходе выполнения комплексных кадастровых работ			Метод определения координат	Формулы, примененные для расчета средней квадратической погрешности определения координат характерных точек (Mt), м, с подставленными в такие формулы значениями и итоговые (вычисленные) значения Mt, м
	координаты, м		Радиус, м	координаты, м		Радиус, м		
	X	Y	R	X	Y	R		
1	2	3	4	5	6	7	8	9
н202О	—	—	—	441 877,12	2 204 668,06	—	Метод спутниковых геодезических измерений (определений)	—
н203О	—	—	—	441 876,62	2 204 674,37	—		
н204О	—	—	—	441 868,99	2 204 673,87	—		
н205О	—	—	—	441 869,38	2 204 667,40	—		
н202О	—	—	—	441 877,12	2 204 668,06	—		

2. Сведения о характеристиках объекта недвижимости с кадастровым номером 56:19:0502001:870 :

№ п/п	Наименование характеристики	Значение характеристики
1	2	3
1.	Вид объекта недвижимости	Здание
2.	Ранее присвоенный государственный учетный номер (инвентарный) здания, сооружения, объекта незавершенного строительства	—
3.	Кадастровый номер земельного участка (земельных участков), в границах которого (которых) расположены здание, сооружение, объект незавершенного строительства	—
4.	Уникальный учетный номер кадастрового квартала, в границах которого расположены здание, сооружение, объект незавершенного строительства	56:19:0502001

1	2	3
5.	Адрес здания, сооружения, объекта незавершенного строительства	—
5.1.	Сведения о местоположении здания, сооружения, объекта незавершенного строительства (при отсутствии адреса) в структурированном в соответствии с федеральной информационной адресной системой виде	Российская Федерация, Оренбургская область, Новосергиевский р-н, Кулагино с, Мельничная ул, д 8
5.2.	Дополнительные сведения о местоположении	—
6.	Иные сведения	—

3. Пояснения к сведениям об объекте недвижимости с кадастровым номером 56:19:0502001:870 :

1.	—

1. Сведения о характерных точках контура объекта недвижимости с кадастровым номером 56:19:0502001:1259 :

Система координат МСК - субъект 56, зона 2 Зона № 2

Обозначение характерных точек границ	Содержатся в Едином государственном реестре недвижимости			Определены в ходе выполнения комплексных кадастровых работ			Метод определения координат	Формулы, примененные для расчета средней квадратической погрешности определения координат характерных точек (Mt), м, с подставленными в такие формулы значениями и итоговые (вычисленные) значения Mt, м
	координаты, м		Радиус, м	координаты, м		Радиус, м		
	X	Y	R	X	Y	R		
1	2	3	4	5	6	7	8	9
н206О	—	—	—	441 905,62	2 204 666,02	—	Метод спутниковых геодезических измерений (определений)	Mt = 0,10
н207О	—	—	—	441 904,27	2 204 678,82	—		
н208О	—	—	—	441 894,60	2 204 677,72	—		
н209О	—	—	—	441 894,89	2 204 675,12	—		
н210О	—	—	—	441 897,12	2 204 675,42	—		
н211О	—	—	—	441 897,97	2 204 665,24	—		
н206О	—	—	—	441 905,62	2 204 666,02	—		

2. Сведения о характеристиках объекта недвижимости с кадастровым номером 56:19:0502001:1259 :

№ п/п	Наименование характеристики	Значение характеристики
1	2	3
1.	Вид объекта недвижимости	Здание
2.	Ранее присвоенный государственный учетный номер (инвентарный) здания, сооружения, объекта незавершенного строительства	—
3.	Кадастровый номер земельного участка (земельных участков), в границах которого (которых) расположены здание, сооружение, объект незавершенного строительства	—
4.	Уникальный учетный номер кадастрового квартала, в границах которого расположены здание, сооружение, объект незавершенного строительства	56:19:0502001
5.	Адрес здания, сооружения, объекта незавершенного строительства	—
5.1.	Сведения о местоположении здания, сооружения, объекта незавершенного строительства (при отсутствии адреса) в структурированном в соответствии с федеральной информационной адресной системой виде	Российская Федерация, Оренбургская область, Новосергиевский р-н, Кулагино с, Мельничная ул, д 6
5.2.	Дополнительные сведения о местоположении	—
6.	Иные сведения	—

3. Пояснения к сведениям об объекте недвижимости с кадастровым номером 56:19:0502001:1259 :

1.	—

1. Сведения о характерных точках контура объекта недвижимости с кадастровым номером 56:19:0502001:823 :

Система координат МСК - субъект 56, зона 2 Зона № 2

Обозначение характерных точек границ	Содержатся в Едином государственном реестре недвижимости			Определены в ходе выполнения комплексных кадастровых работ			Метод определения координат	Формулы, примененные для расчета средней квадратической погрешности определения координат характерных точек (Mt), м, с подставленными в такие формулы значениями и итоговые (вычисленные) значения Mt, м
	координаты, м		Радиус, м	координаты, м		Радиус, м		
	X	Y	R	X	Y	R		
1	2	3	4	5	6	7	8	9
н212О	—	—	—	441 956,94	2 204 671,26	—	Метод спутниковых геодезических измерений (определений)	Mt = 0,10

1	2	3	4	5	6	7	8	9
н213О	—	—	—	441 956,03	2 204 681,59	—	Метод спутниковых геодезических измерений (определений)	Mt = 0,10
н214О	—	—	—	441 954,35	2 204 681,46	—		
н215О	—	—	—	441 954,13	2 204 684,15	—		
н216О	—	—	—	441 951,80	2 204 683,96	—		
н217О	—	—	—	441 951,99	2 204 681,37	—		
н218О	—	—	—	441 948,50	2 204 681,10	—		
н219О	—	—	—	441 949,41	2 204 670,66	—		
н212О	—	—	—	441 956,94	2 204 671,26	—		

2. Сведения о характеристиках объекта недвижимости с кадастровым номером 56:19:0502001:823 :

№ п/п	Наименование характеристики	Значение характеристики
1	2	3
1.	Вид объекта недвижимости	Здание
2.	Ранее присвоенный государственный учетный номер (инвентарный) здания, сооружения, объекта незавершенного строительства	—
3.	Кадастровый номер земельного участка (земельных участков), в границах которого (которых) расположены здание, сооружение, объект незавершенного строительства	56:19:0502001:362
4.	Уникальный учетный номер кадастрового квартала, в границах которого расположены здание, сооружение, объект незавершенного строительства	56:19:0502001

1	2	3
5.	Адрес здания, сооружения, объекта незавершенного строительства	—
5.1.	Сведения о местоположении здания, сооружения, объекта незавершенного строительства (при отсутствии адреса) в структурированном в соответствии с федеральной информационной адресной системой виде	Российская Федерация, Оренбургская область, Новосергиевский р-н, Кулагино с, Мельничная ул, д 2
5.2.	Дополнительные сведения о местоположении	—
6.	Иные сведения	—

3. Пояснения к сведениям об объекте недвижимости с кадастровым номером 56:19:0502001:823 :

1.	—

1. Сведения о характерных точках контура объекта недвижимости с кадастровым номером 56:19:0502001:1553 :

Система координат МСК - субъект 56, зона 2 Зона № 2

Обозначение характерных точек границ	Содержатся в Едином государственном реестре недвижимости			Определены в ходе выполнения комплексных кадастровых работ			Метод определения координат	Формулы, примененные для расчета средней квадратической погрешности определения координат характерных точек (Mt), м, с подставленными в такие формулы значениями и итоговые (вычисленные) значения Mt, м
	координаты, м		Радиус, м	координаты, м		Радиус, м		
	X	Y	R	X	Y	R		
1	2	3	4	5	6	7	8	9
н1785О	—	—	—	442 775,91	2 204 102,66	—	Метод спутниковых геодезических измерений (определений)	Mt = 0,10
н1786О	—	—	—	442 779,86	2 204 108,30	—		
н1787О	—	—	—	442 769,93	2 204 114,86	—		
н1788О	—	—	—	442 765,92	2 204 108,71	—		
н1785О	—	—	—	442 775,91	2 204 102,66	—		

2. Сведения о характеристиках объекта недвижимости с кадастровым номером 56:19:0502001:1553 :

№ п/п	Наименование характеристики	Значение характеристики
1	2	3
1.	Вид объекта недвижимости	Здание

1	2	3
2.	Ранее присвоенный государственный учетный номер (инвентарный) здания, сооружения, объекта незавершенного строительства	—
3.	Кадастровый номер земельного участка (земельных участков), в границах которого (которых) расположены здание, сооружение, объект незавершенного строительства	56:19:0502001:600
4.	Уникальный учетный номер кадастрового квартала, в границах которого расположены здание, сооружение, объект незавершенного строительства	56:19:0502001
5.	Адрес здания, сооружения, объекта незавершенного строительства	461228, Российская Федерация, Оренбургская область, Новосергиевский р-н, Кулагино с, Зеленая ул, д 63
5.1.	Сведения о местоположении здания, сооружения, объекта незавершенного строительства (при отсутствии адреса) в структурированном в соответствии с федеральной информационной адресной системой виде	—
5.2.	Дополнительные сведения о местоположении	—
6.	Иные сведения	—

3. Пояснения к сведениям об объекте недвижимости с кадастровым номером 56:19:0502001:1553 :

1.	—

1. Сведения о характерных точках контура объекта недвижимости с кадастровым номером 56:19:0502001:840 :

Система координат МСК - субъект 56, зона 2 Зона № 2

Обозначение характерных точек границ	Содержатся в Едином государственном реестре недвижимости			Определены в ходе выполнения комплексных кадастровых работ			Метод определения координат	Формулы, примененные для расчета средней квадратической погрешности определения координат характерных точек (Mt), м, с подставленными в такие формулы значениями и итоговые (вычисленные) значения Mt, м
	координаты, м		Радиус, м	координаты, м		Радиус, м		
	X	Y	R	X	Y	R		
1	2	3	4	5	6	7	8	9
н1789О	—	—	—	442 762,83	2 204 084,79	—	Метод спутниковых геодезических измерений (определений)	Mt = 0,10
н1790О	—	—	—	442 767,82	2 204 091,25	—		
н1791О	—	—	—	442 758,97	2 204 098,09	—		

1	2	3	4	5	6	7	8	9
н1792О	—	—	—	442 753,76	2 204 091,36	—	Метод спутниковых геодезических измерений (определений)	Mt = 0,10
н1789О	—	—	—	442 762,83	2 204 084,79	—		

2. Сведения о характеристиках объекта недвижимости с кадастровым номером 56:19:0502001:840 :

№ п/п	Наименование характеристики	Значение характеристики
1	2	3
1.	Вид объекта недвижимости	Здание
2.	Ранее присвоенный государственный учетный номер (инвентарный) здания, сооружения, объекта незавершенного строительства	Инвентарный номер 49_БН_БКВ_5811, Инвентарный номер 5811, Условный номер 56-56-21/004/2007-011
3.	Кадастровый номер земельного участка (земельных участков), в границах которого (которых) расположены здание, сооружение, объект незавершенного строительства	56:19:0502001:411
4.	Уникальный учетный номер кадастрового квартала, в границах которого расположены здание, сооружение, объект незавершенного строительства	56:19:0502001
5.	Адрес здания, сооружения, объекта незавершенного строительства	461228, Российская Федерация, Оренбургская область, Новосергиевский р-н, Кулагино с, Зеленая ул, д 65
5.1.	Сведения о местоположении здания, сооружения, объекта незавершенного строительства (при отсутствии адреса) в структурированном в соответствии с федеральной информационной адресной системой виде	—
5.2.	Дополнительные сведения о местоположении	—
6.	Иные сведения	—

3. Пояснения к сведениям об объекте недвижимости с кадастровым номером 56:19:0502001:840 :

1.	—

1. Сведения о характерных точках контура объекта недвижимости с кадастровым номером 56:19:0502001:1104 :

Система координат МСК - субъект 56, зона 2 Зона № 2

Обозначение характерных точек границ	Содержатся в Едином государственном реестре недвижимости			Определены в ходе выполнения комплексных кадастровых работ			Метод определения координат	Формулы, примененные для расчета средней квадратической погрешности определения координат характерных точек (Mt), м, с подставленными в такие формулы значениями и итоговые (вычисленные) значения Mt, м
	координаты, м		Радиус, м	координаты, м		Радиус, м		
	X	Y	R	X	Y	R		
1	2	3	4	5	6	7	8	9
н1825О	—	—	—	442 708,50	2 204 028,74	—	Метод спутниковых геодезических измерений (определений)	Mt = 0,10
н1827О	—	—	—	442 705,24	2 204 040,31	—		
н1828О	—	—	—	442 697,10	2 204 038,20	—		
н1826О	—	—	—	442 700,53	2 204 026,48	—		
н1825О	—	—	—	442 708,50	2 204 028,74	—		

2. Сведения о характеристиках объекта недвижимости с кадастровым номером 56:19:0502001:1104 :

№ п/п	Наименование характеристики	Значение характеристики
1	2	3
1.	Вид объекта недвижимости	Здание
2.	Ранее присвоенный государственный учетный номер (инвентарный) здания, сооружения, объекта незавершенного строительства	Инвентарный номер 4738, Условный номер 56-01/20-1/2003-349
3.	Кадастровый номер земельного участка (земельных участков), в границах которого (которых) расположены здание, сооружение, объект незавершенного строительства	56:19:0502001:431
4.	Уникальный учетный номер кадастрового квартала, в границах которого расположены здание, сооружение, объект незавершенного строительства	56:19:0502001

1	2	3
5.	Адрес здания, сооружения, объекта незавершенного строительства	461228, Российская Федерация, Оренбургская область, Новосергиевский р-н, Кулагино с, Зеленая ул, д 71
5.1.	Сведения о местоположении здания, сооружения, объекта незавершенного строительства (при отсутствии адреса) в структурированном в соответствии с федеральной информационной адресной системой виде	—
5.2.	Дополнительные сведения о местоположении	—
6.	Иные сведения	—

3. Пояснения к сведениям об объекте недвижимости с кадастровым номером 56:19:0502001:1104 :

1.	—

1. Сведения о характерных точках контура объекта недвижимости с кадастровым номером 56:19:0502001:843 :

Система координат МСК - субъект 56, зона 2 Зона № 2

Обозначение характерных точек границ	Содержатся в Едином государственном реестре недвижимости			Определены в ходе выполнения комплексных кадастровых работ			Метод определения координат	Формулы, примененные для расчета средней квадратической погрешности определения координат характерных точек (Mt), м, с подставленными в такие формулы значениями и итоговые (вычисленные) значения Mt, м
	координаты, м		Радиус, м	координаты, м		Радиус, м		
	X	Y	R	X	Y	R		
1	2	3	4	5	6	7	8	9
н1880О	—	—	—	442 482,39	2 203 968,52	—	Метод спутниковых геодезических измерений (определений)	Mt = 0,10
н1886О	—	—	—	442 486,19	2 203 969,93	—		
н1887О	—	—	—	442 480,24	2 203 985,44	—		
н1881О	—	—	—	442 471,66	2 203 982,22	—		
н1882О	—	—	—	442 473,63	2 203 976,95	—		
н1883О	—	—	—	442 474,32	2 203 977,21	—		
н1884О	—	—	—	442 476,27	2 203 972,02	—		

1	2	3	4	5	6	7	8	9
н1885О	—	—	—	442 480,50	2 203 973,60	—	Метод спутниковых геодезических измерений (определений)	Mt = 0,10
н1880О	—	—	—	442 482,39	2 203 968,52	—		

2. Сведения о характеристиках объекта недвижимости с кадастровым номером 56:19:0502001:843 :

№ п/п	Наименование характеристики	Значение характеристики
1	2	3
1.	Вид объекта недвижимости	Здание
2.	Ранее присвоенный государственный учетный номер (инвентарный) здания, сооружения, объекта незавершенного строительства	Инвентарный номер 49-б/н-б/кв-5086, Условный номер 56-01/20-3/2004-101
3.	Кадастровый номер земельного участка (земельных участков), в границах которого (которых) расположены здание, сооружение, объект незавершенного строительства	56:19:0502001:219
4.	Уникальный учетный номер кадастрового квартала, в границах которого расположены здание, сооружение, объект незавершенного строительства	56:19:0502001
5.	Адрес здания, сооружения, объекта незавершенного строительства	Оренбургская область, р-н Новосергиевский, с Кулагино, ул Зеленая, д 93
5.1.	Сведения о местоположении здания, сооружения, объекта незавершенного строительства (при отсутствии адреса) в структурированном в соответствии с федеральной информационной адресной системой виде	—
5.2.	Дополнительные сведения о местоположении	—
6.	Иные сведения	—

3. Пояснения к сведениям об объекте недвижимости с кадастровым номером 56:19:0502001:843 :

1.	—

1. Сведения о характерных точках контура объекта недвижимости с кадастровым номером 56:19:0502001:864 :

Система координат МСК - субъект 56, зона 2 Зона № 2

Обозначение характерных точек границ	Содержатся в Едином государственном реестре недвижимости			Определены в ходе выполнения комплексных кадастровых работ			Метод определения координат	Формулы, примененные для расчета средней квадратической погрешности определения координат характерных точек (Mt), м, с подставленными в такие формулы значениями и итоговые (вычисленные) значения Mt, м
	координаты, м		Радиус, м	координаты, м		Радиус, м		
	X	Y	R	X	Y	R		
1	2	3	4	5	6	7	8	9
н1902О	—	—	—	442 467,15	2 203 969,22	—	Метод спутниковых геодезических измерений (определений)	Mt = 0,10
н1903О	—	—	—	442 469,30	2 203 969,96	—		
н1904О	—	—	—	442 468,77	2 203 971,49	—		
н1905О	—	—	—	442 471,61	2 203 972,47	—		
н1914О	—	—	—	442 468,90	2 203 980,61	—		
н1907О	—	—	—	442 461,31	2 203 977,87	—		
н1908О	—	—	—	442 462,21	2 203 975,24	—		
н1909О	—	—	—	442 460,81	2 203 974,79	—		
н1910О	—	—	—	442 461,47	2 203 972,78	—		
н1911О	—	—	—	442 462,96	2 203 973,25	—		
н1912О	—	—	—	442 464,06	2 203 969,89	—		
н1913О	—	—	—	442 466,63	2 203 970,73	—		
н1902О	—	—	—	442 467,15	2 203 969,22	—		

2. Сведения о характеристиках объекта недвижимости с кадастровым номером 56:19:0502001:864 :

№ п/п	Наименование характеристики	Значение характеристики
1	2	3
1.	Вид объекта недвижимости	Здание
2.	Ранее присвоенный государственный учетный номер (инвентарный) здания, сооружения, объекта незавершенного строительства	Инвентарный номер 49:Б:Н:Б:КВ:5506, Инвентарный номер 5106, Условный номер 56-56-21/001/2005-133
3.	Кадастровый номер земельного участка (земельных участков), в границах которого (которых) расположены здание, сооружение, объект незавершенного строительства	56:19:0502001:1286, 56:19:0502001:1285
4.	Уникальный учетный номер кадастрового квартала, в границах которого расположены здание, сооружение, объект незавершенного строительства	56:19:0502001
5.	Адрес здания, сооружения, объекта незавершенного строительства	Оренбургская область, Новосергиевский р-н, с Кулагино, ул Зеленая, д 95
5.1.	Сведения о местоположении здания, сооружения, объекта незавершенного строительства (при отсутствии адреса) в структурированном в соответствии с федеральной информационной адресной системой виде	—
5.2.	Дополнительные сведения о местоположении	—
6.	Иные сведения	—

3. Пояснения к сведениям об объекте недвижимости с кадастровым номером 56:19:0502001:864 :

1.	—

1. Сведения о характерных точках контура объекта недвижимости с кадастровым номером 56:19:0502001:831 :

Система координат МСК - субъект 56, зона 2 Зона № 2

Обозначение характерных точек границ	Содержатся в Едином государственном реестре недвижимости			Определены в ходе выполнения комплексных кадастровых работ			Метод определения координат	Формулы, примененные для расчета средней квадратической погрешности определения координат характерных точек (Mt), м, с подставленными в такие формулы значениями и итоговые (вычисленные) значения Mt, м
	координаты, м		Радиус, м	координаты, м		Радиус, м		
	X	Y	R	X	Y	R		
1	2	3	4	5	6	7	8	9
н1928О	—	—	—	442 366,44	2 203 928,42	—	Метод спутниковых геодезических измерений (определений)	Mt = 0,10

1	2	3	4	5	6	7	8	9
н1929О	—	—	—	442 364,16	2 203 934,48	—	Метод спутниковых геодезических измерений (определений)	Mt = 0,10
н1930О	—	—	—	442 355,53	2 203 931,00	—		
н1931О	—	—	—	442 357,95	2 203 925,00	—		
н1928О	—	—	—	442 366,44	2 203 928,42	—		

2. Сведения о характеристиках объекта недвижимости с кадастровым номером 56:19:0502001:831 :

№ п/п	Наименование характеристики	Значение характеристики
1	2	3
1.	Вид объекта недвижимости	Здание
2.	Ранее присвоенный государственный учетный номер (инвентарный) здания, сооружения, объекта незавершенного строительства	Инвентарный номер 49_БН_БКВ_6256, Инвентарный номер 6256, Условный номер 56-56-21/002/2008-529
3.	Кадастровый номер земельного участка (земельных участков), в границах которого (которых) расположены здание, сооружение, объект незавершенного строительства	56:19:0502001:145
4.	Уникальный учетный номер кадастрового квартала, в границах которого расположены здание, сооружение, объект незавершенного строительства	56:19:0502001
5.	Адрес здания, сооружения, объекта незавершенного строительства	Российская Федерация, Оренбургская область, Новосергиевский р-н, Кулагино с, Зеленая ул, д 103
5.1.	Сведения о местоположении здания, сооружения, объекта незавершенного строительства (при отсутствии адреса) в структурированном в соответствии с федеральной информационной адресной системой виде	—
5.2.	Дополнительные сведения о местоположении	—
6.	Иные сведения	—

3. Пояснения к сведениям об объекте недвижимости с кадастровым номером 56:19:0502001:831 :

1.	—

1. Сведения о характерных точках контура объекта недвижимости с кадастровым номером 56:19:0502001:880 :

Система координат МСК - субъект 56, зона 2 Зона № 2

Обозначение характерных точек границ	Содержатся в Едином государственном реестре недвижимости			Определены в ходе выполнения комплексных кадастровых работ			Метод определения координат	Формулы, примененные для расчета средней квадратической погрешности определения координат характерных точек (Mt), м, с подставленными в такие формулы значениями и итоговые (вычисленные) значения Mt, м
	координаты, м		Радиус, м	координаты, м		Радиус, м		
	X	Y	R	X	Y	R		
1	2	3	4	5	6	7	8	9
н1944О	—	—	—	442 337,31	2 203 915,65	—	Метод спутниковых геодезических измерений (определений)	Mt = 0,10
н1945О	—	—	—	442 328,29	2 203 912,15	—		
н1946О	—	—	—	442 325,61	2 203 919,37	—		
н1947О	—	—	—	442 334,64	2 203 922,59	—		
н1944О	—	—	—	442 337,31	2 203 915,65	—		

2. Сведения о характеристиках объекта недвижимости с кадастровым номером 56:19:0502001:880 :

№ п/п	Наименование характеристики	Значение характеристики
1	2	3
1.	Вид объекта недвижимости	Здание
2.	Ранее присвоенный государственный учетный номер (инвентарный) здания, сооружения, объекта незавершенного строительства	Инвентарный номер 49_БН_Б_КВ_6559, Инвентарный номер 6559, Условный номер 56-56-21/012/2008-295
3.	Кадастровый номер земельного участка (земельных участков), в границах которого (которых) расположены здание, сооружение, объект незавершенного строительства	56:19:0502001:143
4.	Уникальный учетный номер кадастрового квартала, в границах которого расположены здание, сооружение, объект незавершенного строительства	56:19:0502001

1	2	3
5.	Адрес здания, сооружения, объекта незавершенного строительства	Российская Федерация, Оренбургская область, Новосергиевский р-н, Кулагино с, Зеленая ул, д 107
5.1.	Сведения о местоположении здания, сооружения, объекта незавершенного строительства (при отсутствии адреса) в структурированном в соответствии с федеральной информационной адресной системой виде	—
5.2.	Дополнительные сведения о местоположении	—
6.	Иные сведения	—

3. Пояснения к сведениям об объекте недвижимости с кадастровым номером 56:19:0502001:880 :

1.	—

1. Сведения о характерных точках контура объекта недвижимости с кадастровым номером 56:19:0502001:906 :

Система координат МСК - субъект 56, зона 2 Зона № 2

Обозначение характерных точек границ	Содержатся в Едином государственном реестре недвижимости			Определены в ходе выполнения комплексных кадастровых работ			Метод определения координат	Формулы, примененные для расчета средней квадратической погрешности определения координат характерных точек (Mt), м, с подставленными в такие формулы значениями и итоговые (вычисленные) значения Mt, м
	координаты, м		Радиус, м	координаты, м		Радиус, м		
	X	Y	R	X	Y	R		
1	2	3	4	5	6	7	8	9
н1961О	—	—	—	442 616,14	2 204 017,73	—	Метод спутниковых геодезических измерений (определений)	Mt = 0,10
н1962О	—	—	—	442 615,15	2 204 023,72	—		
н1963О	—	—	—	442 606,25	2 204 022,45	—		
н1964О	—	—	—	442 607,07	2 204 016,33	—		
н1961О	—	—	—	442 616,14	2 204 017,73	—		

2. Сведения о характеристиках объекта недвижимости с кадастровым номером 56:19:0502001:906 :

№ п/п	Наименование характеристики	Значение характеристики
1	2	3
1.	Вид объекта недвижимости	Здание

1	2	3
2.	Ранее присвоенный государственный учетный номер (инвентарный) здания, сооружения, объекта незавершенного строительства	Инвентарный номер 49-БН-Б-КВ-4754
3.	Кадастровый номер земельного участка (земельных участков), в границах которого (которых) расположены здание, сооружение, объект незавершенного строительства	56:19:0502001:1332
4.	Уникальный учетный номер кадастрового квартала, в границах которого расположены здание, сооружение, объект незавершенного строительства	56:19:0502001
5.	Адрес здания, сооружения, объекта незавершенного строительства	Оренбургская область, р-н Новосергиевский, с Кулагино, ул Зеленая, д 79
5.1.	Сведения о местоположении здания, сооружения, объекта незавершенного строительства (при отсутствии адреса) в структурированном в соответствии с федеральной информационной адресной системой виде	—
5.2.	Дополнительные сведения о местоположении	—
6.	Иные сведения	—

3. Пояснения к сведениям об объекте недвижимости с кадастровым номером 56:19:0502001:906 :

1.	—

1. Сведения о характерных точках контура объекта недвижимости с кадастровым номером 56:19:0502001:892 :

Система координат МСК - субъект 56, зона 2 Зона № 2

Обозначение характерных точек границ	Содержатся в Едином государственном реестре недвижимости			Определены в ходе выполнения комплексных кадастровых работ			Метод определения координат	Формулы, примененные для расчета средней квадратической погрешности определения координат характерных точек (Mt), м, с подставленными в такие формулы значениями и итоговые (вычисленные) значения Mt, м
	координаты, м		Радиус, м	координаты, м		Радиус, м		
	X	Y	R	X	Y	R		
1	2	3	4	5	6	7	8	9
н1975О	—	—	—	442 190,07	2 203 841,90	—	Метод спутниковых геодезических измерений (определений)	Mt = 0,10
н1976О	—	—	—	442 200,96	2 203 846,81	—		
н1977О	—	—	—	442 193,43	2 203 863,51	—		

1	2	3	4	5	6	7	8	9
н1978О	—	—	—	442 182,54	2 203 858,60	—	Метод спутниковых геодезических измерений (определений)	Mt = 0,10
н1975О	—	—	—	442 190,07	2 203 841,90	—		

2. Сведения о характеристиках объекта недвижимости с кадастровым номером 56:19:0502001:892 :

№ п/п	Наименование характеристики	Значение характеристики
1	2	3
1.	Вид объекта недвижимости	Здание
2.	Ранее присвоенный государственный учетный номер (инвентарный) здания, сооружения, объекта незавершенного строительства	Инвентарный номер 3238, Инвентарный номер 49-бн-бкв-3238, Условный номер 56-01/20-70/2001-697
3.	Кадастровый номер земельного участка (земельных участков), в границах которого (которых) расположены здание, сооружение, объект незавершенного строительства	56:19:0502001:613
4.	Уникальный учетный номер кадастрового квартала, в границах которого расположены здание, сооружение, объект незавершенного строительства	56:19:0502001
5.	Адрес здания, сооружения, объекта незавершенного строительства	Российская Федерация, Оренбургская область, Новосергиевский р-н, Кулагино с, Зеленая ул, д 123
5.1.	Сведения о местоположении здания, сооружения, объекта незавершенного строительства (при отсутствии адреса) в структурированном в соответствии с федеральной информационной адресной системой виде	—
5.2.	Дополнительные сведения о местоположении	—
6.	Иные сведения	—

3. Пояснения к сведениям об объекте недвижимости с кадастровым номером 56:19:0502001:892 :

1.	—

1. Сведения о характерных точках контура объекта недвижимости с кадастровым номером 56:19:0502001:1086 :

Система координат МСК - субъект 56, зона 2 Зона № 2

Обозначение характерных точек границ	Содержатся в Едином государственном реестре недвижимости			Определены в ходе выполнения комплексных кадастровых работ			Метод определения координат	Формулы, примененные для расчета средней квадратической погрешности определения координат характерных точек (Mt), м, с подставленными в такие формулы значениями и итоговые (вычисленные) значения Mt, м
	координаты, м		Радиус, м	координаты, м		Радиус, м		
	X	Y	R	X	Y	R		
1	2	3	4	5	6	7	8	9
н1979О	—	—	—	442 021,11	2 203 775,88	—	Метод спутниковых геодезических измерений (определений)	Mt = 0,10
н1980О	—	—	—	442 017,31	2 203 785,70	—		
н1981О	—	—	—	442 009,29	2 203 783,43	—		
н1982О	—	—	—	442 011,03	2 203 777,69	—		
н1983О	—	—	—	442 015,02	2 203 778,89	—		
н1984О	—	—	—	442 016,69	2 203 774,29	—		
н1979О	—	—	—	442 021,11	2 203 775,88	—		

2. Сведения о характеристиках объекта недвижимости с кадастровым номером 56:19:0502001:1086 :

№ п/п	Наименование характеристики	Значение характеристики
1	2	3
1.	Вид объекта недвижимости	Здание
2.	Ранее присвоенный государственный учетный номер (инвентарный) здания, сооружения, объекта незавершенного строительства	Инвентарный номер 49-б/н-б/кв-7536, Условный номер 56-56-20/010/2011-104
3.	Кадастровый номер земельного участка (земельных участков), в границах которого (которых) расположены здание, сооружение, объект незавершенного строительства	56:19:0502001:616

1	2	3
4.	Уникальный учетный номер кадастрового квартала, в границах которого расположены здание, сооружение, объект незавершенного строительства	56:19:0502001
5.	Адрес здания, сооружения, объекта незавершенного строительства	Российская Федерация, Оренбургская область, Новосергиевский р-н, Кулагинский с/с, Кулагино с, Зеленая ул, д 125
5.1.	Сведения о местоположении здания, сооружения, объекта незавершенного строительства (при отсутствии адреса) в структурированном в соответствии с федеральной информационной адресной системой виде	—
5.2.	Дополнительные сведения о местоположении	—
6.	Иные сведения	—

3. Пояснения к сведениям об объекте недвижимости с кадастровым номером 56:19:0502001:1086 :

1.	—

1. Сведения о характерных точках контура объекта недвижимости с кадастровым номером 56:19:0502001:1043 :

Система координат МСК - субъект 56, зона 2 Зона № 2

Обозначение характерных точек границ	Содержатся в Едином государственном реестре недвижимости			Определены в ходе выполнения комплексных кадастровых работ			Метод определения координат	Формулы, примененные для расчета средней квадратической погрешности определения координат характерных точек (Mt), м, с подставленными в такие формулы значениями и итоговые (вычисленные) значения Mt, м
	координаты, м		Радиус, м	координаты, м		Радиус, м		
	X	Y	R	X	Y	R		
1	2	3	4	5	6	7	8	9
н2011О	—	—	—	442 041,51	2 203 784,24	—	Метод спутниковых геодезических измерений (определений)	Mt = 0,10
н2014О	—	—	—	442 051,61	2 203 787,38	—		
н2015О	—	—	—	442 048,53	2 203 796,86	—		
н2016О	—	—	—	442 040,17	2 203 794,17	—		
н2012О	—	—	—	442 042,43	2 203 787,16	—		
н2013О	—	—	—	442 040,73	2 203 786,61	—		

1	2	3	4	5	6	7	8	9
н2011О	—	—	—	442 041,51	2 203 784,24	—	Метод спутниковых геодезических измерений (определений)	Mt = 0,10

2. Сведения о характеристиках объекта недвижимости с кадастровым номером 56:19:0502001:1043 :

№ п/п	Наименование характеристики	Значение характеристики
1	2	3
1.	Вид объекта недвижимости	Здание
2.	Ранее присвоенный государственный учетный номер (инвентарный) здания, сооружения, объекта незавершенного строительства	Инвентарный номер 49-б/н-б/кв-7839, Условный номер 56-56-20/022/2013-17
3.	Кадастровый номер земельного участка (земельных участков), в границах которого (которых) расположены здание, сооружение, объект незавершенного строительства	56:19:0502001:1019
4.	Уникальный учетный номер кадастрового квартала, в границах которого расположены здание, сооружение, объект незавершенного строительства	56:19:0502001
5.	Адрес здания, сооружения, объекта незавершенного строительства	Российская Федерация, Оренбургская область, Новосергиевский р-н, Кулагино с, Зеленая ул, д 133 А
5.1.	Сведения о местоположении здания, сооружения, объекта незавершенного строительства (при отсутствии адреса) в структурированном в соответствии с федеральной информационной адресной системой виде	—
5.2.	Дополнительные сведения о местоположении	—
6.	Иные сведения	—

3. Пояснения к сведениям об объекте недвижимости с кадастровым номером 56:19:0502001:1043 :

1.	—

1. Сведения о характерных точках контура объекта недвижимости с кадастровым номером 56:19:0502001:828 :

Система координат МСК - субъект 56, зона 2 Зона № 2

Обозначение характерных точек границ	Содержатся в Едином государственном реестре недвижимости			Определены в ходе выполнения комплексных кадастровых работ			Метод определения координат	Формулы, примененные для расчета средней квадратической погрешности определения координат характерных точек (Mt), м, с подставленными в такие формулы значениями и итоговые (вычисленные) значения Mt, м
	координаты, м		Радиус, м	координаты, м		Радиус, м		
	X	Y	R	X	Y	R		

1	2	3	4	5	6	7	8	9
н2021О	—	—	—	441 842,23	2 203 753,76	—	Метод спутниковых геодезических измерений (определений)	Mt = 0,10
н2022О	—	—	—	441 840,89	2 203 766,84	—		
н2023О	—	—	—	441 832,93	2 203 766,06	—		
н2024О	—	—	—	441 833,69	2 203 758,30	—		
н2026О	—	—	—	441 837,54	2 203 758,71	—		
н2025О	—	—	—	441 838,29	2 203 753,23	—		
н2021О	—	—	—	441 842,23	2 203 753,76	—		

2. Сведения о характеристиках объекта недвижимости с кадастровым номером 56:19:0502001:828 :

№ п/п	Наименование характеристики	Значение характеристики
1	2	3
1.	Вид объекта недвижимости	Здание
2.	Ранее присвоенный государственный учетный номер (инвентарный) здания, сооружения, объекта незавершенного строительства	Инвентарный номер 4555, Инвентарный номер 49-БН-БКВ-4555, Условный номер 56-01/20-1/2003-164
3.	Кадастровый номер земельного участка (земельных участков), в границах которого (которых) расположены здание, сооружение, объект незавершенного строительства	56:19:0502001:429
4.	Уникальный учетный номер кадастрового квартала, в границах которого расположены здание, сооружение, объект незавершенного строительства	56:19:0502001
5.	Адрес здания, сооружения, объекта незавершенного строительства	Российская Федерация, Оренбургская область, Новосергиевский р-н, Кулагино с, Зеленая ул, д 151
5.1.	Сведения о местоположении здания, сооружения, объекта незавершенного строительства (при отсутствии адреса) в структурированном в соответствии с федеральной информационной адресной системой виде	—
5.2.	Дополнительные сведения о местоположении	—
6.	Иные сведения	—

3. Пояснения к сведениям об объекте недвижимости с кадастровым номером 56:19:0502001:828 :

1.	—

1. Сведения о характерных точках контура объекта недвижимости с кадастровым номером 56:19:0502001:917 :

Система координат МСК - субъект 56, зона 2 Зона № 2

Обозначение характерных точек границ	Содержатся в Едином государственном реестре недвижимости			Определены в ходе выполнения комплексных кадастровых работ			Метод определения координат	Формулы, примененные для расчета средней квадратической погрешности определения координат характерных точек (Mt), м, с подставленными в такие формулы значениями и итоговые (вычисленные) значения Mt, м
	координаты, м		Радиус, м	координаты, м		Радиус, м		
	X	Y	R	X	Y	R		
1	2	3	4	5	6	7	8	9
н2055О	—	—	—	441 806,19	2 203 749,67	—	Метод спутниковых геодезических измерений (определений)	Mt = 0,10
н2056О	—	—	—	441 805,73	2 203 754,56	—		
н2057О	—	—	—	441 806,85	2 203 754,67	—		
н2058О	—	—	—	441 806,56	2 203 758,12	—		
н2059О	—	—	—	441 805,41	2 203 758,00	—		
н2060О	—	—	—	441 804,83	2 203 763,97	—		
н2061О	—	—	—	441 795,85	2 203 763,06	—		
н2062О	—	—	—	441 796,93	2 203 751,72	—		
н2063О	—	—	—	441 802,83	2 203 752,29	—		
н2064О	—	—	—	441 803,11	2 203 749,38	—		
н2055О	—	—	—	441 806,19	2 203 749,67	—		

2. Сведения о характеристиках объекта недвижимости с кадастровым номером 56:19:0502001:917 :

№ п/п	Наименование характеристики	Значение характеристики
1	2	3
1.	Вид объекта недвижимости	Здание
2.	Ранее присвоенный государственный учетный номер (инвентарный) здания, сооружения, объекта незавершенного строительства	Инвентарный номер 3712, Инвентарный номер 49:БН:Б:КВ:3712, Условный номер 56-01/20-70/2001-1531
3.	Кадастровый номер земельного участка (земельных участков), в границах которого (которых) расположены здание, сооружение, объект незавершенного строительства	56:19:0502001:793
4.	Уникальный учетный номер кадастрового квартала, в границах которого расположены здание, сооружение, объект незавершенного строительства	56:19:0502001
5.	Адрес здания, сооружения, объекта незавершенного строительства	Российская Федерация, Оренбургская область, Новосергиевский муниципальный район, сельское поселение Кулагинский сельсовет, село Кулагино, улица Зеленая, дом 153
5.1.	Сведения о местоположении здания, сооружения, объекта незавершенного строительства (при отсутствии адреса) в структурированном в соответствии с федеральной информационной адресной системой виде	—
5.2.	Дополнительные сведения о местоположении	—
6.	Иные сведения	—

3. Пояснения к сведениям об объекте недвижимости с кадастровым номером 56:19:0502001:917 :

1.	—

1. Сведения о характерных точках контура объекта недвижимости с кадастровым номером 56:19:0502001:1058 :

Система координат МСК - субъект 56, зона 2 Зона № 2

Обозначение характерных точек границ	Содержатся в Едином государственном реестре недвижимости			Определены в ходе выполнения комплексных кадастровых работ			Метод определения координат	Формулы, примененные для расчета средней квадратической погрешности определения координат характерных точек (Mt), м, с подставленными в такие формулы значениями и итоговые (вычисленные) значения Mt, м
	координаты, м		Радиус, м	координаты, м		Радиус, м		
	X	Y	R	X	Y	R		
1	2	3	4	5	6	7	8	9
н2077О	—	—	—	441 755,84	2 203 750,89	—	Метод спутниковых геодезических измерений (определений)	Mt = 0,10

1	2	3	4	5	6	7	8	9
н2078О	—	—	—	441 760,94	2 203 751,40	—	Метод спутниковых геодезических измерений (определений)	Mt = 0,10
н2079О	—	—	—	441 760,14	2 203 760,75	—		
н2080О	—	—	—	441 754,92	2 203 760,31	—		
н2077О	—	—	—	441 755,84	2 203 750,89	—		

2. Сведения о характеристиках объекта недвижимости с кадастровым номером 56:19:0502001:1058 :

№ п/п	Наименование характеристики	Значение характеристики
1	2	3
1.	Вид объекта недвижимости	Здание
2.	Ранее присвоенный государственный учетный номер (инвентарный) здания, сооружения, объекта незавершенного строительства	Инвентарный номер 7857, Условный номер 56-56-20/001/2013-8
3.	Кадастровый номер земельного участка (земельных участков), в границах которого (которых) расположены здание, сооружение, объект незавершенного строительства	56:19:0502001:1028
4.	Уникальный учетный номер кадастрового квартала, в границах которого расположены здание, сооружение, объект незавершенного строительства	56:19:0502001
5.	Адрес здания, сооружения, объекта незавершенного строительства	461228, Российская Федерация, Оренбургская область, Новосергиевский р-н, Кулагино с, Зеленая ул, д 157
5.1.	Сведения о местоположении здания, сооружения, объекта незавершенного строительства (при отсутствии адреса) в структурированном в соответствии с федеральной информационной адресной системой виде	—
5.2.	Дополнительные сведения о местоположении	—
6.	Иные сведения	—

3. Пояснения к сведениям об объекте недвижимости с кадастровым номером 56:19:0502001:1058 :

1.	—

1. Сведения о характерных точках контура объекта недвижимости с кадастровым номером 56:19:0502001:834 :

Система координат МСК - субъект 56, зона 2 Зона № 2

Обозначение характерных точек границ	Содержатся в Едином государственном реестре недвижимости			Определены в ходе выполнения комплексных кадастровых работ			Метод определения координат	Формулы, примененные для расчета средней квадратической погрешности определения координат характерных точек (Mt), м, с подставленными в такие формулы значениями и итоговые (вычисленные) значения Mt, м
	координаты, м		Радиус, м	координаты, м		Радиус, м		
	X	Y	R	X	Y	R		
1	2	3	4	5	6	7	8	9
н2081О	—	—	—	441 744,54	2 203 746,38	—	Метод спутниковых геодезических измерений (определений)	Mt = 0,10
н2082О	—	—	—	441 751,80	2 203 746,83	—		
н2083О	—	—	—	441 750,88	2 203 761,96	—		
н2084О	—	—	—	441 743,62	2 203 761,54	—		
н2081О	—	—	—	441 744,54	2 203 746,38	—		

2. Сведения о характеристиках объекта недвижимости с кадастровым номером 56:19:0502001:834 :

№ п/п	Наименование характеристики	Значение характеристики
1	2	3
1.	Вид объекта недвижимости	Здание
2.	Ранее присвоенный государственный учетный номер (инвентарный) здания, сооружения, объекта незавершенного строительства	Инвентарный номер 49_БН_Б_КВ_6060, Инвентарный номер 6060, Условный номер 56-56-21/007/2008-174
3.	Кадастровый номер земельного участка (земельных участков), в границах которого (которых) расположены здание, сооружение, объект незавершенного строительства	56:19:0502001:379
4.	Уникальный учетный номер кадастрового квартала, в границах которого расположены здание, сооружение, объект незавершенного строительства	56:19:0502001

1	2	3
5.	Адрес здания, сооружения, объекта незавершенного строительства	461228, Российская Федерация, Оренбургская область, Новосергиевский р-н, Кулагино с, Зеленая ул, д 159
5.1.	Сведения о местоположении здания, сооружения, объекта незавершенного строительства (при отсутствии адреса) в структурированном в соответствии с федеральной информационной адресной системой виде	—
5.2.	Дополнительные сведения о местоположении	—
6.	Иные сведения	—

3. Пояснения к сведениям об объекте недвижимости с кадастровым номером 56:19:0502001:834 :

1.	—

1. Сведения о характерных точках контура объекта недвижимости с кадастровым номером 56:19:0502001:942 :

Система координат МСК - субъект 56, зона 1 Зона № 1

Обозначение характерных точек границ	Содержатся в Едином государственном реестре недвижимости			Определены в ходе выполнения комплексных кадастровых работ			Метод определения координат	Формулы, примененные для расчета средней квадратической погрешности определения координат характерных точек (Mt), м, с подставленными в такие формулы значениями и итоговые (вычисленные) значения Mt, м
	координаты, м		Радиус, м	координаты, м		Радиус, м		
	X	Y	R	X	Y	R		
1	2	3	4	5	6	7	8	9
н2098О	—	—	—	441 793,32	2 203 786,22	—	Метод спутниковых геодезических измерений (определений)	Mt = 0,10
н2099О	—	—	—	441 793,03	2 203 795,38	—		
н2100О	—	—	—	441 785,34	2 203 795,14	—		
н2101О	—	—	—	441 785,63	2 203 785,97	—		
н2098О	—	—	—	441 793,32	2 203 786,22	—		

2. Сведения о характеристиках объекта недвижимости с кадастровым номером 56:19:0502001:942 :

№ п/п	Наименование характеристики	Значение характеристики
1	2	3
1.	Вид объекта недвижимости	Здание

1	2	3
2.	Ранее присвоенный государственный учетный номер (инвентарный) здания, сооружения, объекта незавершенного строительства	Инвентарный номер 4621, Инвентарный номер 49-б/н-б/кв-4621, Условный номер 56-01/20-1/2003-254
3.	Кадастровый номер земельного участка (земельных участков), в границах которого (которых) расположены здание, сооружение, объект незавершенного строительства	56:19:0502001:89
4.	Уникальный учетный номер кадастрового квартала, в границах которого расположены здание, сооружение, объект незавершенного строительства	56:19:0502001
5.	Адрес здания, сооружения, объекта незавершенного строительства	Российская Федерация, Оренбургская область, Новосергиевский р-н, Кулагино с, Зеленая ул, д 146
5.1.	Сведения о местоположении здания, сооружения, объекта незавершенного строительства (при отсутствии адреса) в структурированном в соответствии с федеральной информационной адресной системой виде	—
5.2.	Дополнительные сведения о местоположении	—
6.	Иные сведения	—

3. Пояснения к сведениям об объекте недвижимости с кадастровым номером 56:19:0502001:942 :

1.	—

1. Сведения о характерных точках контура объекта недвижимости с кадастровым номером :

Система координат Зона №

Обозначение характерных точек границ	Содержатся в Едином государственном реестре недвижимости			Определены в ходе выполнения комплексных кадастровых работ			Метод определения координат	Формулы, примененные для расчета средней квадратической погрешности определения координат характерных точек (Mt), м, с подставленными в такие формулы значениями и итоговые (вычисленные) значения Mt, м
	координаты, м		Радиус, м	координаты, м		Радиус, м		
	X	Y	R	X	Y	R		
1	2	3	4	5	6	7	8	9

2. Сведения о характеристиках объекта недвижимости с кадастровым номером 56:19:0502001:1327 :

№ п/п	Наименование характеристики	Значение характеристики
1	2	3
1.	Вид объекта недвижимости	Здание

1	2	3
2.	Ранее присвоенный государственный учетный номер (инвентарный) здания, сооружения, объекта незавершенного строительства	Условный номер 56-56/000-56/018/150/2019-2564
3.	Кадастровый номер земельного участка (земельных участков), в границах которого (которых) расположены здание, сооружение, объект незавершенного строительства	—
4.	Уникальный учетный номер кадастрового квартала, в границах которого расположены здание, сооружение, объект незавершенного строительства	56:19:0502001
5.	Адрес здания, сооружения, объекта незавершенного строительства	Российская Федерация, Оренбургская обл., Новосергиевский р-н, с. Кулагино, ул. Зеленая, д. 142
5.1.	Сведения о местоположении здания, сооружения, объекта незавершенного строительства (при отсутствии адреса) в структурированном в соответствии с федеральной информационной адресной системой виде	—
5.2.	Дополнительные сведения о местоположении	—
6.	Иные сведения	—

3. Пояснения к сведениям об объекте недвижимости с кадастровым номером 56:19:0502001:1327 :

1.	—

1. Сведения о характерных точках контура объекта недвижимости с кадастровым номером :

Система координат Зона №

Обозначение характерных точек границ	Содержатся в Едином государственном реестре недвижимости			Определены в ходе выполнения комплексных кадастровых работ			Метод определения координат	Формулы, примененные для расчета средней квадратической погрешности определения координат характерных точек (Mt), м, с подставленными в такие формулы значениями и итоговые (вычисленные) значения Mt, м
	координаты, м		Радиус, м	координаты, м		Радиус, м		
	X	Y	R	X	Y	R		
1	2	3	4	5	6	7	8	9

2. Сведения о характеристиках объекта недвижимости с кадастровым номером 56:19:0502001:1068 :

№ п/п	Наименование характеристики	Значение характеристики
1	2	3
1.	Вид объекта недвижимости	Здание

1	2	3
2.	Ранее присвоенный государственный учетный номер (инвентарный) здания, сооружения, объекта незавершенного строительства	Инвентарный номер -
3.	Кадастровый номер земельного участка (земельных участков), в границах которого (которых) расположены здание, сооружение, объект незавершенного строительства	56:19:0502001:1050
4.	Уникальный учетный номер кадастрового квартала, в границах которого расположены здание, сооружение, объект незавершенного строительства	56:19:0502001
5.	Адрес здания, сооружения, объекта незавершенного строительства	Оренбургская область, р-н Новосергиевский, с Кулагино, ул Зеленая, д 138
5.1.	Сведения о местоположении здания, сооружения, объекта незавершенного строительства (при отсутствии адреса) в структурированном в соответствии с федеральной информационной адресной системой виде	—
5.2.	Дополнительные сведения о местоположении	—
6.	Иные сведения	—

3. Пояснения к сведениям об объекте недвижимости с кадастровым номером 56:19:0502001:1068 :

1.	—

1. Сведения о характерных точках контура объекта недвижимости с кадастровым номером 56:19:0502001:866 :

Система координат МСК - субъект 56, зона 2 Зона № 2

Обозначение характерных точек границ	Содержатся в Едином государственном реестре недвижимости			Определены в ходе выполнения комплексных кадастровых работ			Метод определения координат	Формулы, примененные для расчета средней квадратической погрешности определения координат характерных точек (Mt), м, с подставленными в такие формулы значениями и итоговые (вычисленные) значения Mt, м
	координаты, м		Радиус, м	координаты, м		Радиус, м		
	X	Y	R	X	Y	R		
1	2	3	4	5	6	7	8	9
н2138О	—	—	—	441 991,78	2 203 800,48	—	Метод спутниковых геодезических измерений (определений)	Mt = 0,10
н2139О	—	—	—	441 988,48	2 203 810,46	—		
н2140О	—	—	—	441 977,33	2 203 806,77	—		

1	2	3	4	5	6	7	8	9
н2141О	—	—	—	441 980,67	2 203 796,80	—	Метод спутниковых геодезических измерений (определений)	Mt = 0,10
н2138О	—	—	—	441 991,78	2 203 800,48	—		

2. Сведения о характеристиках объекта недвижимости с кадастровым номером 56:19:0502001:866 :

№ п/п	Наименование характеристики	Значение характеристики
1	2	3
1.	Вид объекта недвижимости	Здание
2.	Ранее присвоенный государственный учетный номер (инвентарный) здания, сооружения, объекта незавершенного строительства	—
3.	Кадастровый номер земельного участка (земельных участков), в границах которого (которых) расположены здание, сооружение, объект незавершенного строительства	56:19:0502001:99
4.	Уникальный учетный номер кадастрового квартала, в границах которого расположены здание, сооружение, объект незавершенного строительства	56:19:0502001
5.	Адрес здания, сооружения, объекта незавершенного строительства	Российская Федерация, Оренбургская область, Новосергиевский р-н, Кулагино с, Зеленая ул, д 122
5.1.	Сведения о местоположении здания, сооружения, объекта незавершенного строительства (при отсутствии адреса) в структурированном в соответствии с федеральной информационной адресной системой виде	—
5.2.	Дополнительные сведения о местоположении	—
6.	Иные сведения	—

3. Пояснения к сведениям об объекте недвижимости с кадастровым номером 56:19:0502001:866 :

1.	—

1. Сведения о характерных точках контура объекта недвижимости с кадастровым номером 56:19:0502001:1330 :

Система координат МСК - субъект 56, зона 2 Зона № 2

Обозначение характерных точек границ	Содержатся в Едином государственном реестре недвижимости			Определены в ходе выполнения комплексных кадастровых работ			Метод определения координат	Формулы, примененные для расчета средней квадратической погрешности определения координат характерных точек (Mt), м, с подставленными в такие формулы значениями и итоговые (вычисленные) значения Mt, м
	координаты, м		Радиус, м	координаты, м		Радиус, м		
	X	Y	R	X	Y	R		
1	2	3	4	5	6	7	8	9
н2195О	—	—	—	442 180,00	2 203 879,90	—	Метод спутниковых геодезических измерений (определений)	Mt = 0,10
н2196О	—	—	—	442 186,89	2 203 882,75	—		
н2197О	—	—	—	442 183,12	2 203 892,43	—		
н2192О	—	—	—	442 180,29	2 203 891,39	—		
н2193О	—	—	—	442 179,65	2 203 893,13	—		
н2194О	—	—	—	442 175,31	2 203 891,24	—		
н2195О	—	—	—	442 180,00	2 203 879,90	—		

2. Сведения о характеристиках объекта недвижимости с кадастровым номером 56:19:0502001:1330 :

№ п/п	Наименование характеристики	Значение характеристики
1	2	3
1.	Вид объекта недвижимости	Здание
2.	Ранее присвоенный государственный учетный номер (инвентарный) здания, сооружения, объекта незавершенного строительства	—
3.	Кадастровый номер земельного участка (земельных участков), в границах которого (которых) расположены здание, сооружение, объект незавершенного строительства	56:19:0502001:115

1	2	3
4.	Уникальный учетный номер кадастрового квартала, в границах которого расположены здание, сооружение, объект незавершенного строительства	56:19:0502001
5.	Адрес здания, сооружения, объекта незавершенного строительства	Российская Федерация, Оренбургская область, Новосергиевский р-н, Кулагино с, Зеленая ул, д 100
5.1.	Сведения о местоположении здания, сооружения, объекта незавершенного строительства (при отсутствии адреса) в структурированном в соответствии с федеральной информационной адресной системой виде	—
5.2.	Дополнительные сведения о местоположении	—
6.	Иные сведения	—

3. Пояснения к сведениям об объекте недвижимости с кадастровым номером 56:19:0502001:1330 :

1.	—

1. Сведения о характерных точках контура объекта недвижимости с кадастровым номером 56:19:0502001:1066 :

Система координат МСК - субъект 56, зона 2 Зона № 2

Обозначение характерных точек границ	Содержатся в Едином государственном реестре недвижимости			Определены в ходе выполнения комплексных кадастровых работ			Метод определения координат	Формулы, примененные для расчета средней квадратической погрешности определения координат характерных точек (Mt), м, с подставленными в такие формулы значениями и итоговые (вычисленные) значения Mt, м
	координаты, м		Радиус, м	координаты, м		Радиус, м		
	X	Y	R	X	Y	R		
1	2	3	4	5	6	7	8	9
н2218О	—	—	—	442 239,05	2 203 907,57	—	Метод спутниковых геодезических измерений (определений)	Mt = 0,10
н2219О	—	—	—	442 247,31	2 203 911,69	—		
н2220О	—	—	—	442 244,51	2 203 917,54	—		
н2225О	—	—	—	442 240,22	2 203 915,74	—		
н2224О	—	—	—	442 239,85	2 203 916,60	—		
н2223О	—	—	—	442 237,43	2 203 915,52	—		

1	2	3	4	5	6	7	8	9
н2222О	—	—	—	442 237,89	2 203 914,25	—	Метод спутниковых геодезических измерений (определений)	Mt = 0,10
н2221О	—	—	—	442 236,14	2 203 913,34	—		
н2218О	—	—	—	442 239,05	2 203 907,57	—		

2. Сведения о характеристиках объекта недвижимости с кадастровым номером 56:19:0502001:1066 :

№ п/п	Наименование характеристики	Значение характеристики
1	2	3
1.	Вид объекта недвижимости	Здание
2.	Ранее присвоенный государственный учетный номер (инвентарный) здания, сооружения, объекта незавершенного строительства	Инвентарный номер 4090, Условный номер 56-01/20-70/2000-986
3.	Кадастровый номер земельного участка (земельных участков), в границах которого (которых) расположены здание, сооружение, объект незавершенного строительства	56:19:0502001:583
4.	Уникальный учетный номер кадастрового квартала, в границах которого расположены здание, сооружение, объект незавершенного строительства	56:19:0502001
5.	Адрес здания, сооружения, объекта незавершенного строительства	Российская Федерация, Оренбургская область, Новосергиевский р-н, Кулагино с, Зеленая ул, д 92
5.1.	Сведения о местоположении здания, сооружения, объекта незавершенного строительства (при отсутствии адреса) в структурированном в соответствии с федеральной информационной адресной системой виде	—
5.2.	Дополнительные сведения о местоположении	—
6.	Иные сведения	—

3. Пояснения к сведениям об объекте недвижимости с кадастровым номером 56:19:0502001:1066 :

1.	—

1. Сведения о характерных точках контура объекта недвижимости с кадастровым номером 56:19:0502001:923 :

Система координат МСК - субъект 56, зона 2 Зона № 2

Обозначение характерных точек границ	Содержатся в Едином государственном реестре недвижимости			Определены в ходе выполнения комплексных кадастровых работ			Метод определения координат	Формулы, примененные для расчета средней квадратической погрешности определения координат характерных точек (Mt), м, с подставленными в такие формулы значениями и итоговые (вычисленные) значения Mt, м
	координаты, м		Радиус, м	координаты, м		Радиус, м		
	X	Y	R	X	Y	R		
1	2	3	4	5	6	7	8	9
н2226О	—	—	—	442 251,53	2 203 911,98	—	Метод спутниковых геодезических измерений (определений)	Mt = 0,10
н2227О	—	—	—	442 265,21	2 203 918,88	—		
н2228О	—	—	—	442 259,81	2 203 930,07	—		
н2229О	—	—	—	442 253,18	2 203 926,86	—		
н2230О	—	—	—	442 254,36	2 203 924,44	—		
н2231О	—	—	—	442 247,85	2 203 921,20	—		
н2232О	—	—	—	442 249,15	2 203 918,54	—		
н2233О	—	—	—	442 248,34	2 203 918,08	—		
н2226О	—	—	—	442 251,53	2 203 911,98	—		

2. Сведения о характеристиках объекта недвижимости с кадастровым номером 56:19:0502001:923 :

№ п/п	Наименование характеристики	Значение характеристики
1	2	3
1.	Вид объекта недвижимости	Здание
2.	Ранее присвоенный государственный учетный номер (инвентарный) здания, сооружения, объекта незавершенного строительства	Инвентарный номер 49:БН:Б:КВ:5218, Инвентарный номер 5218, Условный номер 56-01/20-5/2004-411

1	2	3
3.	Кадастровый номер земельного участка (земельных участков), в границах которого (которых) расположены здание, сооружение, объект незавершенного строительства	56:19:0502001:1258
4.	Уникальный учетный номер кадастрового квартала, в границах которого расположены здание, сооружение, объект незавершенного строительства	56:19:0502001
5.	Адрес здания, сооружения, объекта незавершенного строительства	Российская Федерация, Оренбургская область, Новосергиевский р-н, Кулагино с, Зеленая ул, д 90
5.1.	Сведения о местоположении здания, сооружения, объекта незавершенного строительства (при отсутствии адреса) в структурированном в соответствии с федеральной информационной адресной системой виде	—
5.2.	Дополнительные сведения о местоположении	—
6.	Иные сведения	—

3. Пояснения к сведениям об объекте недвижимости с кадастровым номером 56:19:0502001:923 :

1.	—

1. Сведения о характерных точках контура объекта недвижимости с кадастровым номером 56:19:0502001:867 :

Система координат МСК - субъект 56, зона 2 Зона № 2

Обозначение характерных точек границ	Содержатся в Едином государственном реестре недвижимости			Определены в ходе выполнения комплексных кадастровых работ			Метод определения координат	Формулы, примененные для расчета средней квадратической погрешности определения координат характерных точек (Mt), м, с подставленными в такие формулы значениями и итоговые (вычисленные) значения Mt, м
	координаты, м		Радиус, м	координаты, м		Радиус, м		
	X	Y	R	X	Y	R		
1	2	3	4	5	6	7	8	9
н2234О	—	—	—	442 292,62	2 203 932,94	—	Метод спутниковых геодезических измерений (определений)	Mt = 0,10
н2235О	—	—	—	442 300,07	2 203 936,45	—		
н2236О	—	—	—	442 295,76	2 203 945,60	—		
н2237О	—	—	—	442 288,31	2 203 942,09	—		

1	2	3	4	5	6	7	8	9
н2234О	—	—	—	442 292,62	2 203 932,94	—	Метод спутниковых геодезических измерений (определений)	Mt = 0,10

2. Сведения о характеристиках объекта недвижимости с кадастровым номером 56:19:0502001:867 :

№ п/п	Наименование характеристики	Значение характеристики
1	2	3
1.	Вид объекта недвижимости	Здание
2.	Ранее присвоенный государственный учетный номер (инвентарный) здания, сооружения, объекта незавершенного строительства	Инвентарный номер 49:БН:Б:КВ:6460, Инвентарный номер 6460, Условный номер 56-56-21/002/2009-106
3.	Кадастровый номер земельного участка (земельных участков), в границах которого (которых) расположены здание, сооружение, объект незавершенного строительства	56:19:0502001:763
4.	Уникальный учетный номер кадастрового квартала, в границах которого расположены здание, сооружение, объект незавершенного строительства	56:19:0502001
5.	Адрес здания, сооружения, объекта незавершенного строительства	Российская Федерация, Оренбургская область, Новосергиевский р-н, Кулагино с, Зеленая ул, д 84
5.1.	Сведения о местоположении здания, сооружения, объекта незавершенного строительства (при отсутствии адреса) в структурированном в соответствии с федеральной информационной адресной системой виде	—
5.2.	Дополнительные сведения о местоположении	—
6.	Иные сведения	—

3. Пояснения к сведениям об объекте недвижимости с кадастровым номером 56:19:0502001:867 :

1.	—

1. Сведения о характерных точках контура объекта недвижимости с кадастровым номером 56:19:0502001:945 :

Система координат МСК - субъект 56, зона 2 Зона № 2

Обозначение характерных точек границ	Содержатся в Едином государственном реестре недвижимости			Определены в ходе выполнения комплексных кадастровых работ			Метод определения координат	Формулы, примененные для расчета средней квадратической погрешности определения координат характерных точек (Mt), м, с подставленными в такие формулы значениями и итоговые (вычисленные) значения Mt, м
	координаты, м		Радиус, м	координаты, м		Радиус, м		
	X	Y	R	X	Y	R		

1	2	3	4	5	6	7	8	9
н2249О	—	—	—	442 460,51	2 204 006,43	—	Метод спутниковых геодезических измерений (определений)	Mt = 0,10
н2253О	—	—	—	442 472,49	2 204 010,98	—		
н2254О	—	—	—	442 467,10	2 204 025,79	—		
н2250О	—	—	—	442 463,38	2 204 024,44	—		
н2251О	—	—	—	442 465,05	2 204 019,85	—		
н2252О	—	—	—	442 456,82	2 204 016,13	—		
н2249О	—	—	—	442 460,51	2 204 006,43	—		

2. Сведения о характеристиках объекта недвижимости с кадастровым номером 56:19:0502001:945 :

№ п/п	Наименование характеристики	Значение характеристики
1	2	3
1.	Вид объекта недвижимости	Здание
2.	Ранее присвоенный государственный учетный номер (инвентарный) здания, сооружения, объекта незавершенного строительства	Инвентарный номер 49_Б_Н_Б_КВ_7103, Инвентарный номер 49-б/н-б/кв-7403, Условный номер 56-56-20/002/2012-146
3.	Кадастровый номер земельного участка (земельных участков), в границах которого (которых) расположены здание, сооружение, объект незавершенного строительства	56:19:0502001:149
4.	Уникальный учетный номер кадастрового квартала, в границах которого расположены здание, сооружение, объект незавершенного строительства	56:19:0502001
5.	Адрес здания, сооружения, объекта незавершенного строительства	Российская Федерация, Оренбургская область, Новосергиевский р-н, Кулагино с, Зеленая ул, д 74
5.1.	Сведения о местоположении здания, сооружения, объекта незавершенного строительства (при отсутствии адреса) в структурированном в соответствии с федеральной информационной адресной системой виде	—
5.2.	Дополнительные сведения о местоположении	—
6.	Иные сведения	—

3. Пояснения к сведениям об объекте недвижимости с кадастровым номером 56:19:0502001:945 :

1.	—

1. Сведения о характерных точках контура объекта недвижимости с кадастровым номером 56:19:0502001:1558 :

Система координат МСК - субъект 56, зона 2 Зона № 2

Обозначение характерных точек границ	Содержатся в Едином государственном реестре недвижимости			Определены в ходе выполнения комплексных кадастровых работ			Метод определения координат	Формулы, примененные для расчета средней квадратической погрешности определения координат характерных точек (Mt), м, с подставленными в такие формулы значениями и итоговые (вычисленные) значения Mt, м
	координаты, м		Радиус, м	координаты, м		Радиус, м		
	X	Y	R	X	Y	R		
1	2	3	4	5	6	7	8	9
н2261О	—	—	—	442 581,84	2 204 041,03	—	Метод спутниковых геодезических измерений (определений)	Mt = 0,10
н2262О	—	—	—	442 590,55	2 204 042,78	—		
н2263О	—	—	—	442 588,73	2 204 050,48	—		
н2264О	—	—	—	442 580,26	2 204 048,60	—		
н2261О	—	—	—	442 581,84	2 204 041,03	—		

2. Сведения о характеристиках объекта недвижимости с кадастровым номером 56:19:0502001:1558 :

№ п/п	Наименование характеристики	Значение характеристики
1	2	3
1.	Вид объекта недвижимости	Здание
2.	Ранее присвоенный государственный учетный номер (инвентарный) здания, сооружения, объекта незавершенного строительства	—
3.	Кадастровый номер земельного участка (земельных участков), в границах которого (которых) расположены здание, сооружение, объект незавершенного строительства	56:19:0502001:489
4.	Уникальный учетный номер кадастрового квартала, в границах которого расположены здание, сооружение, объект незавершенного строительства	56:19:0502001

1	2	3
5.	Адрес здания, сооружения, объекта незавершенного строительства	Российская Федерация, Оренбургская область, Новосергиевский р-н, Кулагино с, Зеленая ул, д 62
5.1.	Сведения о местоположении здания, сооружения, объекта незавершенного строительства (при отсутствии адреса) в структурированном в соответствии с федеральной информационной адресной системой виде	—
5.2.	Дополнительные сведения о местоположении	—
6.	Иные сведения	—

3. Пояснения к сведениям об объекте недвижимости с кадастровым номером 56:19:0502001:1558 :

1.	—

1. Сведения о характерных точках контура объекта недвижимости с кадастровым номером 56:19:0502001:1020 :

Система координат МСК - субъект 56, зона 2 Зона № 2

Обозначение характерных точек границ	Содержатся в Едином государственном реестре недвижимости			Определены в ходе выполнения комплексных кадастровых работ			Метод определения координат	Формулы, примененные для расчета средней квадратической погрешности определения координат характерных точек (Mt), м, с подставленными в такие формулы значениями и итоговые (вычисленные) значения Mt, м
	координаты, м		Радиус, м	координаты, м		Радиус, м		
	X	Y	R	X	Y	R		
1	2	3	4	5	6	7	8	9
н2265О	—	—	—	442 610,03	2 204 047,07	—	Метод спутниковых геодезических измерений (определений)	Mt = 0,10
н2266О	—	—	—	442 617,04	2 204 048,72	—		
н2267О	—	—	—	442 614,68	2 204 057,64	—		
н2270О	—	—	—	442 610,60	2 204 056,64	—		
н2269О	—	—	—	442 611,03	2 204 054,88	—		
н2268О	—	—	—	442 608,42	2 204 054,15	—		
н2265О	—	—	—	442 610,03	2 204 047,07	—		

2. Сведения о характеристиках объекта недвижимости с кадастровым номером 56:19:0502001:1020 :

№ п/п	Наименование характеристики	Значение характеристики
1	2	3
1.	Вид объекта недвижимости	Здание
2.	Ранее присвоенный государственный учетный номер (инвентарный) здания, сооружения, объекта незавершенного строительства	Инвентарный номер 49-б/н-б/кв-7683, Условный номер 56-56-20/005/2012-145
3.	Кадастровый номер земельного участка (земельных участков), в границах которого (которых) расположены здание, сооружение, объект незавершенного строительства	56:19:0502001:809
4.	Уникальный учетный номер кадастрового квартала, в границах которого расположены здание, сооружение, объект незавершенного строительства	56:19:0502001
5.	Адрес здания, сооружения, объекта незавершенного строительства	Российская Федерация, Оренбургская область, Новосергиевский р-н, Кулагино с, Зеленая ул, д 58
5.1.	Сведения о местоположении здания, сооружения, объекта незавершенного строительства (при отсутствии адреса) в структурированном в соответствии с федеральной информационной адресной системой виде	—
5.2.	Дополнительные сведения о местоположении	—
6.	Иные сведения	—

3. Пояснения к сведениям об объекте недвижимости с кадастровым номером 56:19:0502001:1020 :

1.	—

1. Сведения о характерных точках контура объекта недвижимости с кадастровым номером 56:19:0502001:919 :

Система координат МСК - субъект 56, зона 2 Зона № 2

Обозначение характерных точек границ	Содержатся в Едином государственном реестре недвижимости			Определены в ходе выполнения комплексных кадастровых работ			Метод определения координат	Формулы, примененные для расчета средней квадратической погрешности определения координат характерных точек (Mt), м, с подставленными в такие формулы значениями и итоговые (вычисленные) значения Mt, м
	координаты, м		Радиус, м	координаты, м		Радиус, м		
	X	Y	R	X	Y	R		
1	2	3	4	5	6	7	8	9
н2296О	—	—	—	442 675,27	2 204 052,02	—	Метод спутниковых геодезических измерений (определений)	Mt = 0,10

1	2	3	4	5	6	7	8	9
н2297О	—	—	—	442 672,76	2 204 059,67	—	Метод спутниковых геодезических измерений (определений)	Mt = 0,10
н2298О	—	—	—	442 664,25	2 204 057,01	—		
н2299О	—	—	—	442 666,72	2 204 049,40	—		
н2296О	—	—	—	442 675,27	2 204 052,02	—		

2. Сведения о характеристиках объекта недвижимости с кадастровым номером 56:19:0502001:919 :

№ п/п	Наименование характеристики	Значение характеристики
1	2	3
1.	Вид объекта недвижимости	Здание
2.	Ранее присвоенный государственный учетный номер (инвентарный) здания, сооружения, объекта незавершенного строительства	Инвентарный номер 4490, Инвентарный номер 49:БН:Б:КВ:4490, Условный номер 56-01/20-4/2003-113
3.	Кадастровый номер земельного участка (земельных участков), в границах которого (которых) расположены здание, сооружение, объект незавершенного строительства	56:19:0502001:159
4.	Уникальный учетный номер кадастрового квартала, в границах которого расположены здание, сооружение, объект незавершенного строительства	56:19:0502001
5.	Адрес здания, сооружения, объекта незавершенного строительства	Российская Федерация, Оренбургская область, Новосергиевский р-н, Кулагино с, Зеленая ул, д 54
5.1.	Сведения о местоположении здания, сооружения, объекта незавершенного строительства (при отсутствии адреса) в структурированном в соответствии с федеральной информационной адресной системой виде	—
5.2.	Дополнительные сведения о местоположении	—
6.	Иные сведения	—

3. Пояснения к сведениям об объекте недвижимости с кадастровым номером 56:19:0502001:919 :

1.	—

1. Сведения о характерных точках контура объекта недвижимости с кадастровым номером 56:19:0502001:1090 :

Система координат МСК - субъект 56, зона 2 Зона № 2

Обозначение характерных точек границ	Содержатся в Едином государственном реестре недвижимости			Определены в ходе выполнения комплексных кадастровых работ			Метод определения координат	Формулы, примененные для расчета средней квадратической погрешности определения координат характерных точек (Mt), м, с подставленными в такие формулы значениями и итоговые (вычисленные) значения Mt, м
	координаты, м		Радиус, м	координаты, м		Радиус, м		
	X	Y	R	X	Y	R		
1	2	3	4	5	6	7	8	9
н2316О	—	—	—	442 742,28	2 204 107,08	—	Метод спутниковых геодезических измерений (определений)	Mt = 0,10
н2311О	—	—	—	442 735,77	2 204 111,91	—		
н2312О	—	—	—	442 733,33	2 204 113,72	—		
н2313О	—	—	—	442 731,24	2 204 110,91	—		
н2314О	—	—	—	442 729,87	2 204 111,93	—		
н2315О	—	—	—	442 726,21	2 204 107,01	—		
н2317О	—	—	—	442 736,12	2 204 098,78	—		
н2316О	—	—	—	442 742,28	2 204 107,08	—		

2. Сведения о характеристиках объекта недвижимости с кадастровым номером 56:19:0502001:1090 :

№ п/п	Наименование характеристики	Значение характеристики
1	2	3
1.	Вид объекта недвижимости	Здание
2.	Ранее присвоенный государственный учетный номер (инвентарный) здания, сооружения, объекта незавершенного строительства	Инвентарный номер 5224, Условный номер 56-56-21/002/2005-201
3.	Кадастровый номер земельного участка (земельных участков), в границах которого (которых) расположены здание, сооружение, объект незавершенного строительства	56:19:0502001:163

1	2	3
4.	Уникальный учетный номер кадастрового квартала, в границах которого расположены здание, сооружение, объект незавершенного строительства	56:19:0502001
5.	Адрес здания, сооружения, объекта незавершенного строительства	Российская Федерация, Оренбургская область, Новосергиевский р-н, Кулагино с, Зеленая ул, д 46а
5.1.	Сведения о местоположении здания, сооружения, объекта незавершенного строительства (при отсутствии адреса) в структурированном в соответствии с федеральной информационной адресной системой виде	—
5.2.	Дополнительные сведения о местоположении	—
6.	Иные сведения	—

3. Пояснения к сведениям об объекте недвижимости с кадастровым номером 56:19:0502001:1090 :

1.	—

1. Сведения о характерных точках контура объекта недвижимости с кадастровым номером 56:19:0502001:868 :

Система координат МСК - субъект 56, зона 2 Зона № 2

Обозначение характерных точек границ	Содержатся в Едином государственном реестре недвижимости			Определены в ходе выполнения комплексных кадастровых работ			Метод определения координат	Формулы, примененные для расчета средней квадратической погрешности определения координат характерных точек (Mt), м, с подставленными в такие формулы значениями и итоговые (вычисленные) значения Mt, м
	координаты, м		Радиус, м	координаты, м		Радиус, м		
	X	Y	R	X	Y	R		
1	2	3	4	5	6	7	8	9
н2330О	—	—	—	442 752,04	2 204 125,43	—	Метод спутниковых геодезических измерений (определений)	Mt = 0,10
н2331О	—	—	—	442 745,70	2 204 129,36	—		
н2332О	—	—	—	442 744,25	2 204 127,02	—		
н2333О	—	—	—	442 743,00	2 204 127,80	—		
н2334О	—	—	—	442 740,56	2 204 123,86	—		
н2335О	—	—	—	442 741,80	2 204 123,09	—		

1	2	3	4	5	6	7	8	9
н2336О	—	—	—	442 740,78	2 204 121,45	—	Метод спутниковых геодезических измерений (определений)	Mt = 0,10
н2337О	—	—	—	442 747,11	2 204 117,50	—		
н2330О	—	—	—	442 752,04	2 204 125,43	—		

2. Сведения о характеристиках объекта недвижимости с кадастровым номером 56:19:0502001:868 :

№ п/п	Наименование характеристики	Значение характеристики
1	2	3
1.	Вид объекта недвижимости	Здание
2.	Ранее присвоенный государственный учетный номер (инвентарный) здания, сооружения, объекта незавершенного строительства	Инвентарный номер 49:БН:Б:КВ:4249, Условный номер 56-01/20-95/2001-1282
3.	Кадастровый номер земельного участка (земельных участков), в границах которого (которых) расположены здание, сооружение, объект незавершенного строительства	56:19:0502001:577
4.	Уникальный учетный номер кадастрового квартала, в границах которого расположены здание, сооружение, объект незавершенного строительства	56:19:0502001
5.	Адрес здания, сооружения, объекта незавершенного строительства	—
5.1.	Сведения о местоположении здания, сооружения, объекта незавершенного строительства (при отсутствии адреса) в структурированном в соответствии с федеральной информационной адресной системой виде	Российская Федерация, Оренбургская область, Новосергиевский р-н, Кулагино с, Зеленая ул, д 46
5.2.	Дополнительные сведения о местоположении	—
6.	Иные сведения	—

3. Пояснения к сведениям об объекте недвижимости с кадастровым номером 56:19:0502001:868 :

1.	—

1. Сведения о характерных точках контура объекта недвижимости с кадастровым номером 56:19:0502001:1310 :

Система координат МСК - субъект 56, зона 2 Зона № 2

Обозначение характерных точек границ	Содержатся в Едином государственном реестре недвижимости			Определены в ходе выполнения комплексных кадастровых работ			Метод определения координат	Формулы, примененные для расчета средней квадратической погрешности определения координат характерных точек (Mt), м, с подставленными в такие формулы значениями и итоговые (вычисленные) значения Mt, м
	координаты, м		Радиус, м	координаты, м		Радиус, м		
	X	Y	R	X	Y	R		
1	2	3	4	5	6	7	8	9
н2338О	—	—	—	442 777,53	2 204 172,82	—	Метод спутниковых геодезических измерений (определений)	Mt = 0,10
н2339О	—	—	—	442 782,91	2 204 180,73	—		
н2340О	—	—	—	442 776,05	2 204 185,45	—		
н2341О	—	—	—	442 774,81	2 204 183,64	—		
н2342О	—	—	—	442 773,92	2 204 184,25	—		
н2343О	—	—	—	442 769,74	2 204 178,15	—		
н2338О	—	—	—	442 777,53	2 204 172,82	—		

2. Сведения о характеристиках объекта недвижимости с кадастровым номером 56:19:0502001:1310 :

№ п/п	Наименование характеристики	Значение характеристики
1	2	3
1.	Вид объекта недвижимости	Здание
2.	Ранее присвоенный государственный учетный номер (инвентарный) здания, сооружения, объекта незавершенного строительства	—
3.	Кадастровый номер земельного участка (земельных участков), в границах которого (которых) расположены здание, сооружение, объект незавершенного строительства	56:19:0502001:166

1	2	3
4.	Уникальный учетный номер кадастрового квартала, в границах которого расположены здание, сооружение, объект незавершенного строительства	56:19:0502001
5.	Адрес здания, сооружения, объекта незавершенного строительства	Российская Федерация, Оренбургская область, Новосергиевский р-н, Кулагино с, Зеленая ул, д 38
5.1.	Сведения о местоположении здания, сооружения, объекта незавершенного строительства (при отсутствии адреса) в структурированном в соответствии с федеральной информационной адресной системой виде	—
5.2.	Дополнительные сведения о местоположении	—
6.	Иные сведения	—

3. Пояснения к сведениям об объекте недвижимости с кадастровым номером 56:19:0502001:1310 :

1.	—

1. Сведения о характерных точках контура объекта недвижимости с кадастровым номером 56:19:0502001:1052 :

Система координат МСК - субъект 56, зона 2 Зона № 2

Обозначение характерных точек границ	Содержатся в Едином государственном реестре недвижимости			Определены в ходе выполнения комплексных кадастровых работ			Метод определения координат	Формулы, примененные для расчета средней квадратической погрешности определения координат характерных точек (Mt), м, с подставленными в такие формулы значениями и итоговые (вычисленные) значения Mt, м
	координаты, м		Радиус, м	координаты, м		Радиус, м		
	X	Y	R	X	Y	R		
1	2	3	4	5	6	7	8	9
н2359О	—	—	—	442 799,20	2 204 275,21	—	Метод спутниковых геодезических измерений (определений)	Mt = 0,10
н2360О	—	—	—	442 794,78	2 204 280,94	—		
н2358О	—	—	—	442 787,43	2 204 275,27	—		
н2361О	—	—	—	442 792,12	2 204 269,11	—		
н2359О	—	—	—	442 799,20	2 204 275,21	—		

2. Сведения о характеристиках объекта недвижимости с кадастровым номером 56:19:0502001:1052 :

№ п/п	Наименование характеристики	Значение характеристики
1	2	3
1.	Вид объекта недвижимости	Здание
2.	Ранее присвоенный государственный учетный номер (инвентарный) здания, сооружения, объекта незавершенного строительства	Инвентарный номер 49-б/н-б/кв-7550, Условный номер 56-56-20/013/2011-269
3.	Кадастровый номер земельного участка (земельных участков), в границах которого (которых) расположены здание, сооружение, объект незавершенного строительства	56:19:0502001:801
4.	Уникальный учетный номер кадастрового квартала, в границах которого расположены здание, сооружение, объект незавершенного строительства	56:19:0502001
5.	Адрес здания, сооружения, объекта незавершенного строительства	Оренбургская область, Новосергиевский р-н., с. Кулагино, ул. Зеленая, д. 34
5.1.	Сведения о местоположении здания, сооружения, объекта незавершенного строительства (при отсутствии адреса) в структурированном в соответствии с федеральной информационной адресной системой виде	—
5.2.	Дополнительные сведения о местоположении	—
6.	Иные сведения	—

3. Пояснения к сведениям об объекте недвижимости с кадастровым номером 56:19:0502001:1052 :

1.	—

1. Сведения о характерных точках контура объекта недвижимости с кадастровым номером 56:19:0502001:815 :

Система координат МСК - субъект 56, зона 2 Зона № 2

Обозначение характерных точек границ	Содержатся в Едином государственном реестре недвижимости			Определены в ходе выполнения комплексных кадастровых работ			Метод определения координат	Формулы, примененные для расчета средней квадратической погрешности определения координат характерных точек (Mt), м, с подставленными в такие формулы значениями и итоговые (вычисленные) значения Mt, м
	координаты, м		Радиус, м	координаты, м		Радиус, м		
	X	Y	R	X	Y	R		
1	2	3	4	5	6	7	8	9
н2368О	—	—	—	442 898,70	2 204 361,57	—	Метод спутниковых геодезических измерений (определений)	Mt = 0,10

1	2	3	4	5	6	7	8	9
н2369О	—	—	—	442 894,61	2 204 365,39	—	Метод спутниковых геодезических измерений (определений)	Mt = 0,10
н2370О	—	—	—	442 894,31	2 204 365,07	—		
н2371О	—	—	—	442 892,18	2 204 367,06	—		
н2372О	—	—	—	442 886,22	2 204 360,68	—		
н2373О	—	—	—	442 888,19	2 204 358,84	—		
н2374О	—	—	—	442 887,81	2 204 358,43	—		
н2375О	—	—	—	442 892,06	2 204 354,49	—		
н2368О	—	—	—	442 898,70	2 204 361,57	—		

2. Сведения о характеристиках объекта недвижимости с кадастровым номером 56:19:0502001:815 :

№ п/п	Наименование характеристики	Значение характеристики
1	2	3
1.	Вид объекта недвижимости	Здание
2.	Ранее присвоенный государственный учетный номер (инвентарный) здания, сооружения, объекта незавершенного строительства	Инвентарный номер 53:231:002:000125950, Условный номер 56-56-21/002/2007-301
3.	Кадастровый номер земельного участка (земельных участков), в границах которого (которых) расположены здание, сооружение, объект незавершенного строительства	56:19:0502001:182
4.	Уникальный учетный номер кадастрового квартала, в границах которого расположены здание, сооружение, объект незавершенного строительства	56:19:0502001

1	2	3
5.	Адрес здания, сооружения, объекта незавершенного строительства	Российская Федерация, Оренбургская область, Новосергиевский р-н, Кулагино с, Зеленая ул, д 20
5.1.	Сведения о местоположении здания, сооружения, объекта незавершенного строительства (при отсутствии адреса) в структурированном в соответствии с федеральной информационной адресной системой виде	—
5.2.	Дополнительные сведения о местоположении	—
6.	Иные сведения	—

3. Пояснения к сведениям об объекте недвижимости с кадастровым номером 56:19:0502001:815 :

1.	—

1. Сведения о характерных точках контура объекта недвижимости с кадастровым номером 56:19:0502001:937 :

Система координат МСК - субъект 56, зона 2 Зона № 2

Обозначение характерных точек границ	Содержатся в Едином государственном реестре недвижимости			Определены в ходе выполнения комплексных кадастровых работ			Метод определения координат	Формулы, примененные для расчета средней квадратической погрешности определения координат характерных точек (Mt), м, с подставленными в такие формулы значениями и итоговые (вычисленные) значения Mt, м
	координаты, м		Радиус, м	координаты, м		Радиус, м		
	X	Y	R	X	Y	R		
1	2	3	4	5	6	7	8	9
н2411О	—	—	—	443 203,07	2 204 567,51	—	Метод спутниковых геодезических измерений (определений)	Mt = 0,10
н2412О	—	—	—	443 210,94	2 204 571,62	—		
н2408О	—	—	—	443 207,84	2 204 577,53	—		
н2409О	—	—	—	443 201,16	2 204 574,04	—		
н2410О	—	—	—	443 202,38	2 204 571,71	—		
н2413О	—	—	—	443 201,20	2 204 571,10	—		
н2411О	—	—	—	443 203,07	2 204 567,51	—		

2. Сведения о характеристиках объекта недвижимости с кадастровым номером 56:19:0502001:937 :

№ п/п	Наименование характеристики	Значение характеристики
1	2	3
1.	Вид объекта недвижимости	Здание
2.	Ранее присвоенный государственный учетный номер (инвентарный) здания, сооружения, объекта незавершенного строительства	—
3.	Кадастровый номер земельного участка (земельных участков), в границах которого (которых) расположены здание, сооружение, объект незавершенного строительства	56:19:0502001:499
4.	Уникальный учетный номер кадастрового квартала, в границах которого расположены здание, сооружение, объект незавершенного строительства	56:19:0502001
5.	Адрес здания, сооружения, объекта незавершенного строительства	—
5.1.	Сведения о местоположении здания, сооружения, объекта незавершенного строительства (при отсутствии адреса) в структурированном в соответствии с федеральной информационной адресной системой виде	Российская Федерация, Оренбургская область, Новосергиевский р-н, Кулагино с, Зеленая ул, д 4
5.2.	Дополнительные сведения о местоположении	—
6.	Иные сведения	—

3. Пояснения к сведениям об объекте недвижимости с кадастровым номером 56:19:0502001:937 :

1.	—

1. Сведения о характерных точках контура объекта недвижимости с кадастровым номером 56:19:0502001:869 :

Система координат МСК - субъект 56, зона 2 Зона № 2

Обозначение характерных точек границ	Содержатся в Едином государственном реестре недвижимости			Определены в ходе выполнения комплексных кадастровых работ			Метод определения координат	Формулы, примененные для расчета средней квадратической погрешности определения координат характерных точек (Mt), м, с подставленными в такие формулы значениями и итоговые (вычисленные) значения Mt, м
	координаты, м		Радиус, м	координаты, м		Радиус, м		
	X	Y	R	X	Y	R		
1	2	3	4	5	6	7	8	9
н2435О	—	—	—	441 360,79	2 203 743,99	—	Метод спутниковых геодезических измерений (определений)	Mt = 0,10

1	2	3	4	5	6	7	8	9
н2436О	—	—	—	441 360,30	2 203 752,54	—	Метод спутниковых геодезических измерений (определений)	Mt = 0,10
н2437О	—	—	—	441 347,80	2 203 751,82	—		
н2438О	—	—	—	441 348,29	2 203 743,27	—		
н2435О	—	—	—	441 360,79	2 203 743,99	—		

2. Сведения о характеристиках объекта недвижимости с кадастровым номером 56:19:0502001:869 :

№ п/п	Наименование характеристики	Значение характеристики
1	2	3
1.	Вид объекта недвижимости	Здание
2.	Ранее присвоенный государственный учетный номер (инвентарный) здания, сооружения, объекта незавершенного строительства	Инвентарный номер 49_БН_БКВ_7275, Инвентарный номер 7275, Условный номер 56-56-20/008/2010-456
3.	Кадастровый номер земельного участка (земельных участков), в границах которого (которых) расположены здание, сооружение, объект незавершенного строительства	56:19:0502001:671
4.	Уникальный учетный номер кадастрового квартала, в границах которого расположены здание, сооружение, объект незавершенного строительства	56:19:0502001
5.	Адрес здания, сооружения, объекта незавершенного строительства	Российская Федерация, Оренбургская область, Новосергиевский р-н, Кулагино с, Бригадный пер, д 3
5.1.	Сведения о местоположении здания, сооружения, объекта незавершенного строительства (при отсутствии адреса) в структурированном в соответствии с федеральной информационной адресной системой виде	—
5.2.	Дополнительные сведения о местоположении	—
6.	Иные сведения	—

3. Пояснения к сведениям об объекте недвижимости с кадастровым номером 56:19:0502001:869 :

1.	—

1. Сведения о характерных точках контура объекта недвижимости с кадастровым номером 56:19:0502001:862 :

Система координат МСК - субъект 56, зона 2 Зона № 2

Обозначение характерных точек границ	Содержатся в Едином государственном реестре недвижимости			Определены в ходе выполнения комплексных кадастровых работ			Метод определения координат	Формулы, примененные для расчета средней квадратической погрешности определения координат характерных точек (Mt), м, с подставленными в такие формулы значениями и итоговые (вычисленные) значения Mt, м
	координаты, м		Радиус, м	координаты, м		Радиус, м		
	X	Y	R	X	Y	R		
1	2	3	4	5	6	7	8	9
н2468О	—	—	—	441 393,39	2 203 722,84	—	Метод спутниковых геодезических измерений (определений)	Mt = 0,10
н2469О	—	—	—	441 402,22	2 203 724,83	—		
н2470О	—	—	—	441 401,45	2 203 729,36	—		
н2471О	—	—	—	441 400,07	2 203 729,09	—		
н2472О	—	—	—	441 399,28	2 203 733,12	—		
н2473О	—	—	—	441 391,66	2 203 731,62	—		
н2468О	—	—	—	441 393,39	2 203 722,84	—		

2. Сведения о характеристиках объекта недвижимости с кадастровым номером 56:19:0502001:862 :

№ п/п	Наименование характеристики	Значение характеристики
1	2	3
1.	Вид объекта недвижимости	Здание
2.	Ранее присвоенный государственный учетный номер (инвентарный) здания, сооружения, объекта незавершенного строительства	Инвентарный номер 49:бн:бкв:7367, Инвентарный номер 7367, Условный номер 56-56-20/004/2011-468
3.	Кадастровый номер земельного участка (земельных участков), в границах которого (которых) расположены здание, сооружение, объект незавершенного строительства	56:19:0502001:1150

1	2	3
4.	Уникальный учетный номер кадастрового квартала, в границах которого расположены здание, сооружение, объект незавершенного строительства	56:19:0502001
5.	Адрес здания, сооружения, объекта незавершенного строительства	Российская Федерация, Оренбургская область, Новосергиевский муниципальный район, сельское поселение Кулагинский сельсовет, с. Кулагино, пер. Бригадный, д. 6
5.1.	Сведения о местоположении здания, сооружения, объекта незавершенного строительства (при отсутствии адреса) в структурированном в соответствии с федеральной информационной адресной системой виде	—
5.2.	Дополнительные сведения о местоположении	—
6.	Иные сведения	—

3. Пояснения к сведениям об объекте недвижимости с кадастровым номером 56:19:0502001:862 :

1.	—

1. Сведения о характерных точках контура объекта недвижимости с кадастровым номером 56:19:0502001:860 :

Система координат МСК - субъект 56, зона 2 Зона № 2

Обозначение характерных точек границ	Содержатся в Едином государственном реестре недвижимости			Определены в ходе выполнения комплексных кадастровых работ			Метод определения координат	Формулы, примененные для расчета средней квадратической погрешности определения координат характерных точек (Mt), м, с подставленными в такие формулы значениями и итоговые (вычисленные) значения Mt, м
	координаты, м		Радиус, м	координаты, м		Радиус, м		
	X	Y	R	X	Y	R		
1	2	3	4	5	6	7	8	9
н2474О	—	—	—	441 381,43	2 203 794,36	—	Метод спутниковых геодезических измерений (определений)	Mt = 0,10
н2475О	—	—	—	441 390,63	2 203 795,07	—		
н2476О	—	—	—	441 389,86	2 203 804,99	—		
н2477О	—	—	—	441 380,51	2 203 804,38	—		
н2474О	—	—	—	441 381,43	2 203 794,36	—		

2. Сведения о характеристиках объекта недвижимости с кадастровым номером 56:19:0502001:860 :

№ п/п	Наименование характеристики	Значение характеристики
1	2	3
1.	Вид объекта недвижимости	Здание
2.	Ранее присвоенный государственный учетный номер (инвентарный) здания, сооружения, объекта незавершенного строительства	Инвентарный номер 49:Б/Н:Б/КВ:5443, Инвентарный номер 5443, Условный номер 56-56-21/005/2005-168
3.	Кадастровый номер земельного участка (земельных участков), в границах которого (которых) расположены здание, сооружение, объект незавершенного строительства	56:19:0502001:85
4.	Уникальный учетный номер кадастрового квартала, в границах которого расположены здание, сооружение, объект незавершенного строительства	56:19:0502001
5.	Адрес здания, сооружения, объекта незавершенного строительства	Российская Федерация, Оренбургская область, Новосергиевский р-н, Кулагино с, Бригадный пер, д 2
5.1.	Сведения о местоположении здания, сооружения, объекта незавершенного строительства (при отсутствии адреса) в структурированном в соответствии с федеральной информационной адресной системой виде	—
5.2.	Дополнительные сведения о местоположении	—
6.	Иные сведения	—

3. Пояснения к сведениям об объекте недвижимости с кадастровым номером 56:19:0502001:860 :

1.	—

1. Сведения о характерных точках контура объекта недвижимости с кадастровым номером 56:19:0502001:1087 :

Система координат МСК - субъект 56, зона 2 Зона № 2

Обозначение характерных точек границ	Содержатся в Едином государственном реестре недвижимости			Определены в ходе выполнения комплексных кадастровых работ			Метод определения координат	Формулы, примененные для расчета средней квадратической погрешности определения координат характерных точек (Mt), м, с подставленными в такие формулы значениями и итоговые (вычисленные) значения Mt, м
	координаты, м		Радиус, м	координаты, м		Радиус, м		
	X	Y	R	X	Y	R		
1	2	3	4	5	6	7	8	9
н2489О	—	—	—	441 503,53	2 203 868,14	—	Метод спутниковых геодезических измерений (определений)	Mt = 0,10

1	2	3	4	5	6	7	8	9
н2490О	—	—	—	441 503,56	2 203 876,43	—	Метод спутниковых геодезических измерений (определений)	Mt = 0,10
н2491О	—	—	—	441 495,04	2 203 876,69	—		
н2492О	—	—	—	441 495,04	2 203 868,17	—		
н2489О	—	—	—	441 503,53	2 203 868,14	—		

2. Сведения о характеристиках объекта недвижимости с кадастровым номером 56:19:0502001:1087 :

№ п/п	Наименование характеристики	Значение характеристики
1	2	3
1.	Вид объекта недвижимости	Здание
2.	Ранее присвоенный государственный учетный номер (инвентарный) здания, сооружения, объекта незавершенного строительства	Инвентарный номер 4676, Условный номер 56-01/20-5/2002-136
3.	Кадастровый номер земельного участка (земельных участков), в границах которого (которых) расположены здание, сооружение, объект незавершенного строительства	56:19:0502001:430
4.	Уникальный учетный номер кадастрового квартала, в границах которого расположены здание, сооружение, объект незавершенного строительства	56:19:0502001
5.	Адрес здания, сооружения, объекта незавершенного строительства	Российская Федерация, Оренбургская область, Новосергиевский р-н, Кулагино с, Рязанова ул, д 9
5.1.	Сведения о местоположении здания, сооружения, объекта незавершенного строительства (при отсутствии адреса) в структурированном в соответствии с федеральной информационной адресной системой виде	—
5.2.	Дополнительные сведения о местоположении	—
6.	Иные сведения	—

3. Пояснения к сведениям об объекте недвижимости с кадастровым номером 56:19:0502001:1087 :

1.	—

1. Сведения о характерных точках контура объекта недвижимости с кадастровым номером 56:19:0502001:858 :

Система координат МСК - субъект 56, зона 2 Зона № 2

Обозначение характерных точек границ	Содержатся в Едином государственном реестре недвижимости			Определены в ходе выполнения комплексных кадастровых работ			Метод определения координат	Формулы, примененные для расчета средней квадратической погрешности определения координат характерных точек (Mt), м, с подставленными в такие формулы значениями и итоговые (вычисленные) значения Mt, м
	координаты, м		Радиус, м	координаты, м		Радиус, м		
	X	Y	R	X	Y	R		
1	2	3	4	5	6	7	8	9
н2525О	—	—	—	441 430,52	2 203 861,67	—	Метод спутниковых геодезических измерений (определений)	Mt = 0,10
н2526О	—	—	—	441 429,79	2 203 876,19	—		
н2527О	—	—	—	441 423,32	2 203 875,84	—		
н2528О	—	—	—	441 423,89	2 203 865,44	—		
н2529О	—	—	—	441 423,05	2 203 865,39	—		
н2530О	—	—	—	441 423,95	2 203 861,31	—		
н2525О	—	—	—	441 430,52	2 203 861,67	—		

2. Сведения о характеристиках объекта недвижимости с кадастровым номером 56:19:0502001:858 :

№ п/п	Наименование характеристики	Значение характеристики
1	2	3
1.	Вид объекта недвижимости	Здание
2.	Ранее присвоенный государственный учетный номер (инвентарный) здания, сооружения, объекта незавершенного строительства	Инвентарный номер 49:БН:БКВ:7160, Инвентарный номер 7160, Условный номер 56-56-20/008/2010-371
3.	Кадастровый номер земельного участка (земельных участков), в границах которого (которых) расположены здание, сооружение, объект незавершенного строительства	56:19:0502001:474

1	2	3
4.	Уникальный учетный номер кадастрового квартала, в границах которого расположены здание, сооружение, объект незавершенного строительства	56:19:0502001
5.	Адрес здания, сооружения, объекта незавершенного строительства	Российская Федерация, Оренбургская область, Новосергиевский р-н, Кулагино с, Рязанова ул, д 17
5.1.	Сведения о местоположении здания, сооружения, объекта незавершенного строительства (при отсутствии адреса) в структурированном в соответствии с федеральной информационной адресной системой виде	—
5.2.	Дополнительные сведения о местоположении	—
6.	Иные сведения	—

3. Пояснения к сведениям об объекте недвижимости с кадастровым номером 56:19:0502001:858 :

1.	—

1. Сведения о характерных точках контура объекта недвижимости с кадастровым номером 56:19:0502001:882 :

Система координат МСК - субъект 56, зона 2 Зона № 2

Обозначение характерных точек границ	Содержатся в Едином государственном реестре недвижимости			Определены в ходе выполнения комплексных кадастровых работ			Метод определения координат	Формулы, примененные для расчета средней квадратической погрешности определения координат характерных точек (Mt), м, с подставленными в такие формулы значениями и итоговые (вычисленные) значения Mt, м
	координаты, м		Радиус, м	координаты, м		Радиус, м		
	X	Y	R	X	Y	R		
1	2	3	4	5	6	7	8	9
н2548О	—	—	—	441 374,04	2 203 862,63	—	Метод спутниковых геодезических измерений (определений)	Mt = 0,10
н2550О	—	—	—	441 383,01	2 203 863,48	—		
н2551О	—	—	—	441 382,22	2 203 871,84	—		
н2552О	—	—	—	441 380,97	2 203 871,75	—		
н2553О	—	—	—	441 380,88	2 203 872,89	—		
н2554О	—	—	—	441 372,94	2 203 872,34	—		

1	2	3	4	5	6	7	8	9
н2548О	—	—	—	441 374,04	2 203 862,63	—	Метод спутниковых геодезических измерений (определений)	Mt = 0,10

2. Сведения о характеристиках объекта недвижимости с кадастровым номером 56:19:0502001:882 :

№ п/п	Наименование характеристики	Значение характеристики
1	2	3
1.	Вид объекта недвижимости	Здание
2.	Ранее присвоенный государственный учетный номер (инвентарный) здания, сооружения, объекта незавершенного строительства	Инвентарный номер 49-БН-Б-КВ-7012, Инвентарный номер 7012, Условный номер 56-56-21/002/2010-277
3.	Кадастровый номер земельного участка (земельных участков), в границах которого (которых) расположены здание, сооружение, объект незавершенного строительства	56:19:0502001:104
4.	Уникальный учетный номер кадастрового квартала, в границах которого расположены здание, сооружение, объект незавершенного строительства	56:19:0502001
5.	Адрес здания, сооружения, объекта незавершенного строительства	Российская Федерация, Оренбургская область, Новосергиевский р-н, Кулагино с, Рязанова ул, д 21
5.1.	Сведения о местоположении здания, сооружения, объекта незавершенного строительства (при отсутствии адреса) в структурированном в соответствии с федеральной информационной адресной системой виде	—
5.2.	Дополнительные сведения о местоположении	—
6.	Иные сведения	—

3. Пояснения к сведениям об объекте недвижимости с кадастровым номером 56:19:0502001:882 :

1.	—

1. Сведения о характерных точках контура объекта недвижимости с кадастровым номером 56:19:0502001:835 :

Система координат МСК - субъект 56, зона 2 Зона № 2

Обозначение характерных точек границ	Содержатся в Едином государственном реестре недвижимости			Определены в ходе выполнения комплексных кадастровых работ			Метод определения координат	Формулы, примененные для расчета средней квадратической погрешности определения координат характерных точек (Mt), м, с подставленными в такие формулы значениями и итоговые (вычисленные) значения Mt, м
	координаты, м		Радиус, м	координаты, м		Радиус, м		
	X	Y	R	X	Y	R		

1	2	3	4	5	6	7	8	9
н2555О	—	—	—	441 354,01	2 203 862,60	—	Метод спутниковых геодезических измерений (определений)	Mt = 0,10
н2556О	—	—	—	441 361,90	2 203 862,90	—		
н2557О	—	—	—	441 361,49	2 203 873,58	—		
н2558О	—	—	—	441 353,92	2 203 873,13	—		
н2559О	—	—	—	441 354,06	2 203 867,34	—		
н2560О	—	—	—	441 351,70	2 203 867,23	—		
н2561О	—	—	—	441 351,78	2 203 865,08	—		
н2562О	—	—	—	441 353,92	2 203 865,15	—		
н2555О	—	—	—	441 354,01	2 203 862,60	—		

2. Сведения о характеристиках объекта недвижимости с кадастровым номером 56:19:0502001:835 :

№ п/п	Наименование характеристики	Значение характеристики
1	2	3
1.	Вид объекта недвижимости	Здание
2.	Ранее присвоенный государственный учетный номер (инвентарный) здания, сооружения, объекта незавершенного строительства	Инвентарный номер 49_БН_Б_КВ_6119, Инвентарный номер 6119, Условный номер 56-56-21/005/2007-346
3.	Кадастровый номер земельного участка (земельных участков), в границах которого (которых) расположены здание, сооружение, объект незавершенного строительства	56:19:0502001:767
4.	Уникальный учетный номер кадастрового квартала, в границах которого расположены здание, сооружение, объект незавершенного строительства	56:19:0502001

1	2	3
5.	Адрес здания, сооружения, объекта незавершенного строительства	Российская Федерация, Оренбургская область, Новосергиевский р-н, Кулагино с, Рязанова ул, д 23
5.1.	Сведения о местоположении здания, сооружения, объекта незавершенного строительства (при отсутствии адреса) в структурированном в соответствии с федеральной информационной адресной системой виде	—
5.2.	Дополнительные сведения о местоположении	—
6.	Иные сведения	—

3. Пояснения к сведениям об объекте недвижимости с кадастровым номером 56:19:0502001:835 :

1.	—

1. Сведения о характерных точках контура объекта недвижимости с кадастровым номером 56:19:0502001:929 :

Система координат МСК - субъект 56, зона 2 Зона № 2

Обозначение характерных точек границ	Содержатся в Едином государственном реестре недвижимости			Определены в ходе выполнения комплексных кадастровых работ			Метод определения координат	Формулы, примененные для расчета средней квадратической погрешности определения координат характерных точек (Mt), м, с подставленными в такие формулы значениями и итоговые (вычисленные) значения Mt, м
	координаты, м		Радиус, м	координаты, м		Радиус, м		
	X	Y	R	X	Y	R		
1	2	3	4	5	6	7	8	9
н2581О	—	—	—	441 318,26	2 203 861,09	—	Метод спутниковых геодезических измерений (определений)	Mt = 0,10
н2582О	—	—	—	441 326,84	2 203 861,94	—		
н2583О	—	—	—	441 326,09	2 203 869,51	—		
н2584О	—	—	—	441 317,52	2 203 868,66	—		
н2581О	—	—	—	441 318,26	2 203 861,09	—		

2. Сведения о характеристиках объекта недвижимости с кадастровым номером 56:19:0502001:929 :

№ п/п	Наименование характеристики	Значение характеристики
1	2	3
1.	Вид объекта недвижимости	Здание

1	2	3
2.	Ранее присвоенный государственный учетный номер (инвентарный) здания, сооружения, объекта незавершенного строительства	—
3.	Кадастровый номер земельного участка (земельных участков), в границах которого (которых) расположены здание, сооружение, объект незавершенного строительства	56:19:0502001:298
4.	Уникальный учетный номер кадастрового квартала, в границах которого расположены здание, сооружение, объект незавершенного строительства	56:19:0502001
5.	Адрес здания, сооружения, объекта незавершенного строительства	Российская Федерация, Оренбургская область, Новосергиевский р-н, Кулагино с, Рязанова ул, д 27
5.1.	Сведения о местоположении здания, сооружения, объекта незавершенного строительства (при отсутствии адреса) в структурированном в соответствии с федеральной информационной адресной системой виде	—
5.2.	Дополнительные сведения о местоположении	—
6.	Иные сведения	—

3. Пояснения к сведениям об объекте недвижимости с кадастровым номером 56:19:0502001:929 :

1.	—

1. Сведения о характерных точках контура объекта недвижимости с кадастровым номером 56:19:0502001:1084 :

Система координат МСК - субъект 56, зона 2 Зона № 2

Обозначение характерных точек границ	Содержатся в Едином государственном реестре недвижимости			Определены в ходе выполнения комплексных кадастровых работ			Метод определения координат	Формулы, примененные для расчета средней квадратической погрешности определения координат характерных точек (Mt), м, с подставленными в такие формулы значениями и итоговые (вычисленные) значения Mt, м
	координаты, м		Радиус, м	координаты, м		Радиус, м		
	X	Y	R	X	Y	R		
1	2	3	4	5	6	7	8	9
н2618О	—	—	—	441 219,32	2 203 839,53	—	Метод спутниковых геодезических измерений (определений)	Mt = 0,10
н2625О	—	—	—	441 216,87	2 203 852,41	—		
н2619О	—	—	—	441 207,64	2 203 849,90	—		

1	2	3	4	5	6	7	8	9
н2620О	—	—	—	441 209,52	2 203 842,97	—	Метод спутниковых геодезических измерений (определений)	Mt = 0,10
н2621О	—	—	—	441 207,99	2 203 842,56	—		
н2622О	—	—	—	441 208,68	2 203 840,00	—		
н2623О	—	—	—	441 214,52	2 203 841,57	—		
н2624О	—	—	—	441 215,27	2 203 838,41	—		
н2618О	—	—	—	441 219,32	2 203 839,53	—		

2. Сведения о характеристиках объекта недвижимости с кадастровым номером 56:19:0502001:1084 :

№ п/п	Наименование характеристики	Значение характеристики
1	2	3
1.	Вид объекта недвижимости	Здание
2.	Ранее присвоенный государственный учетный номер (инвентарный) здания, сооружения, объекта незавершенного строительства	Инвентарный номер 7477, Условный номер 56-56-20/013/2011-074
3.	Кадастровый номер земельного участка (земельных участков), в границах которого (которых) расположены здание, сооружение, объект незавершенного строительства	56:19:0502001:800
4.	Уникальный учетный номер кадастрового квартала, в границах которого расположены здание, сооружение, объект незавершенного строительства	56:19:0502001
5.	Адрес здания, сооружения, объекта незавершенного строительства	Российская Федерация, Оренбургская область, Новосергиевский р-н, Кулагино с, Рязанова ул, д 41
5.1.	Сведения о местоположении здания, сооружения, объекта незавершенного строительства (при отсутствии адреса) в структурированном в соответствии с федеральной информационной адресной системой виде	—
5.2.	Дополнительные сведения о местоположении	—
6.	Иные сведения	—

3. Пояснения к сведениям об объекте недвижимости с кадастровым номером 56:19:0502001:1084 :

1.	—

1. Сведения о характерных точках контура объекта недвижимости с кадастровым номером 56:19:0502001:1053 :

Система координат МСК - субъект 56, зона 2 Зона № 2

Обозначение характерных точек границ	Содержатся в Едином государственном реестре недвижимости			Определены в ходе выполнения комплексных кадастровых работ			Метод определения координат	Формулы, примененные для расчета средней квадратической погрешности определения координат характерных точек (Mt), м, с подставленными в такие формулы значениями и итоговые (вычисленные) значения Mt, м
	координаты, м		Радиус, м	координаты, м		Радиус, м		
	X	Y	R	X	Y	R		
1	2	3	4	5	6	7	8	9
н2649О	—	—	—	441 195,19	2 203 831,92	—	Метод спутниковых геодезических измерений (определений)	Mt = 0,10
н2651О	—	—	—	441 191,21	2 203 843,67	—		
н2652О	—	—	—	441 182,42	2 203 840,39	—		
н2650О	—	—	—	441 186,88	2 203 829,11	—		
н2649О	—	—	—	441 195,19	2 203 831,92	—		

2. Сведения о характеристиках объекта недвижимости с кадастровым номером 56:19:0502001:1053 :

№ п/п	Наименование характеристики	Значение характеристики
1	2	3
1.	Вид объекта недвижимости	Здание
2.	Ранее присвоенный государственный учетный номер (инвентарный) здания, сооружения, объекта незавершенного строительства	Инвентарный номер 49-б/н-б/кв-7577, Условный номер 56-56-20/013/2011-387
3.	Кадастровый номер земельного участка (земельных участков), в границах которого (которых) расположены здание, сооружение, объект незавершенного строительства	56:19:0502001:806
4.	Уникальный учетный номер кадастрового квартала, в границах которого расположены здание, сооружение, объект незавершенного строительства	56:19:0502001

1	2	3
5.	Адрес здания, сооружения, объекта незавершенного строительства	Российская Федерация, Оренбургская область, Новосергиевский р-н, Кулагино с, Рязанова ул, д 43
5.1.	Сведения о местоположении здания, сооружения, объекта незавершенного строительства (при отсутствии адреса) в структурированном в соответствии с федеральной информационной адресной системой виде	—
5.2.	Дополнительные сведения о местоположении	—
6.	Иные сведения	—

3. Пояснения к сведениям об объекте недвижимости с кадастровым номером 56:19:0502001:1053 :

1.	—

1. Сведения о характерных точках контура объекта недвижимости с кадастровым номером 56:19:0502001:852 :

Система координат МСК - субъект 56, зона 2 Зона № 2

Обозначение характерных точек границ	Содержатся в Едином государственном реестре недвижимости			Определены в ходе выполнения комплексных кадастровых работ			Метод определения координат	Формулы, примененные для расчета средней квадратической погрешности определения координат характерных точек (Mt), м, с подставленными в такие формулы значениями и итоговые (вычисленные) значения Mt, м
	координаты, м		Радиус, м	координаты, м		Радиус, м		
	X	Y	R	X	Y	R		
1	2	3	4	5	6	7	8	9
н2697О	—	—	—	441 129,87	2 203 810,29	—	Метод спутниковых геодезических измерений (определений)	Mt = 0,10
н2702О	—	—	—	441 127,32	2 203 817,68	—		
н2698О	—	—	—	441 117,94	2 203 814,43	—		
н2699О	—	—	—	441 119,66	2 203 809,45	—		
н2700О	—	—	—	441 121,79	2 203 810,18	—		
н2701О	—	—	—	441 122,58	2 203 807,89	—		
н2697О	—	—	—	441 129,87	2 203 810,29	—		

2. Сведения о характеристиках объекта недвижимости с кадастровым номером 56:19:0502001:852 :

№ п/п	Наименование характеристики	Значение характеристики
1	2	3
1.	Вид объекта недвижимости	Здание
2.	Ранее присвоенный государственный учетный номер (инвентарный) здания, сооружения, объекта незавершенного строительства	Инвентарный номер 4358, Инвентарный номер 49_БН_БКВ_4358, Условный номер 56-01/20-70/2001-2405
3.	Кадастровый номер земельного участка (земельных участков), в границах которого (которых) расположены здание, сооружение, объект незавершенного строительства	56:19:0502001:60
4.	Уникальный учетный номер кадастрового квартала, в границах которого расположены здание, сооружение, объект незавершенного строительства	56:19:0502001
5.	Адрес здания, сооружения, объекта незавершенного строительства	Российская Федерация, Оренбургская область, Новосергиевский р-н, Кулагино с, Рязанова ул, д 53
5.1.	Сведения о местоположении здания, сооружения, объекта незавершенного строительства (при отсутствии адреса) в структурированном в соответствии с федеральной информационной адресной системой виде	—
5.2.	Дополнительные сведения о местоположении	—
6.	Иные сведения	—

3. Пояснения к сведениям об объекте недвижимости с кадастровым номером 56:19:0502001:852 :

1.	—

1. Сведения о характерных точках контура объекта недвижимости с кадастровым номером 56:19:0502001:1092 :

Система координат МСК - субъект 56, зона 2 Зона № 2

Обозначение характерных точек границ	Содержатся в Едином государственном реестре недвижимости			Определены в ходе выполнения комплексных кадастровых работ			Метод определения координат	Формулы, примененные для расчета средней квадратической погрешности определения координат характерных точек (Mt), м, с подставленными в такие формулы значениями и итоговые (вычисленные) значения Mt, м
	координаты, м		Радиус, м	координаты, м		Радиус, м		
	X	Y	R	X	Y	R		
1	2	3	4	5	6	7	8	9
н2703О	—	—	—	441 113,48	2 203 801,39	—	Метод спутниковых геодезических измерений (определений)	Mt = 0,10

1	2	3	4	5	6	7	8	9
н2704О	—	—	—	441 109,64	2 203 811,52	—	Метод спутниковых геодезических измерений (определений)	Mt = 0,10
н2705О	—	—	—	441 103,86	2 203 809,27	—		
н2706О	—	—	—	441 108,05	2 203 799,13	—		
н2703О	—	—	—	441 113,48	2 203 801,39	—		

2. Сведения о характеристиках объекта недвижимости с кадастровым номером 56:19:0502001:1092 :

№ п/п	Наименование характеристики	Значение характеристики
1	2	3
1.	Вид объекта недвижимости	Здание
2.	Ранее присвоенный государственный учетный номер (инвентарный) здания, сооружения, объекта незавершенного строительства	Инвентарный номер 5622, Условный номер 56-56-21/004/2006-192
3.	Кадастровый номер земельного участка (земельных участков), в границах которого (которых) расположены здание, сооружение, объект незавершенного строительства	56:19:0502001:63
4.	Уникальный учетный номер кадастрового квартала, в границах которого расположены здание, сооружение, объект незавершенного строительства	56:19:0502001
5.	Адрес здания, сооружения, объекта незавершенного строительства	Российская Федерация, Оренбургская область, Новосергиевский р-н, Кулагино с, Рязанова ул, д 53а
5.1.	Сведения о местоположении здания, сооружения, объекта незавершенного строительства (при отсутствии адреса) в структурированном в соответствии с федеральной информационной адресной системой виде	—
5.2.	Дополнительные сведения о местоположении	—
6.	Иные сведения	—

3. Пояснения к сведениям об объекте недвижимости с кадастровым номером 56:19:0502001:1092 :

1.	—

1. Сведения о характерных точках контура объекта недвижимости с кадастровым номером 56:19:0502001:1097 :

Система координат МСК - субъект 56, зона 2 Зона № 2

Обозначение характерных точек границ	Содержатся в Едином государственном реестре недвижимости			Определены в ходе выполнения комплексных кадастровых работ			Метод определения координат	Формулы, примененные для расчета средней квадратической погрешности определения координат характерных точек (Mt), м, с подставленными в такие формулы значениями и итоговые (вычисленные) значения Mt, м
	координаты, м		Радиус, м	координаты, м		Радиус, м		
	X	Y	R	X	Y	R		
1	2	3	4	5	6	7	8	9
н2714О	—	—	—	441 097,99	2 203 799,10	—	Метод спутниковых геодезических измерений (определений)	Mt = 0,10
н2717О	—	—	—	441 095,75	2 203 806,23	—		
н2715О	—	—	—	441 087,18	2 203 803,49	—		
н2716О	—	—	—	441 089,49	2 203 796,26	—		
н2714О	—	—	—	441 097,99	2 203 799,10	—		

2. Сведения о характеристиках объекта недвижимости с кадастровым номером 56:19:0502001:1097 :

№ п/п	Наименование характеристики	Значение характеристики
1	2	3
1.	Вид объекта недвижимости	Здание
2.	Ранее присвоенный государственный учетный номер (инвентарный) здания, сооружения, объекта незавершенного строительства	Инвентарный номер 4749, Условный номер 56-01/20-1/2003-446
3.	Кадастровый номер земельного участка (земельных участков), в границах которого (которых) расположены здание, сооружение, объект незавершенного строительства	56:19:0502001:64
4.	Уникальный учетный номер кадастрового квартала, в границах которого расположены здание, сооружение, объект незавершенного строительства	56:19:0502001

1	2	3
5.	Адрес здания, сооружения, объекта незавершенного строительства	Российская Федерация, Оренбургская область, Новосергиевский р-н, Кулагино с, Рязанова ул, д 55
5.1.	Сведения о местоположении здания, сооружения, объекта незавершенного строительства (при отсутствии адреса) в структурированном в соответствии с федеральной информационной адресной системой виде	—
5.2.	Дополнительные сведения о местоположении	—
6.	Иные сведения	—

3. Пояснения к сведениям об объекте недвижимости с кадастровым номером 56:19:0502001:1097 :

1.	—

1. Сведения о характерных точках контура объекта недвижимости с кадастровым номером 56:19:0502001:1091 :

Система координат МСК - субъект 56, зона 2 Зона № 2

Обозначение характерных точек границ	Содержатся в Едином государственном реестре недвижимости			Определены в ходе выполнения комплексных кадастровых работ			Метод определения координат	Формулы, примененные для расчета средней квадратической погрешности определения координат характерных точек (Mt), м, с подставленными в такие формулы значениями и итоговые (вычисленные) значения Mt, м
	координаты, м		Радиус, м	координаты, м		Радиус, м		
	X	Y	R	X	Y	R		
1	2	3	4	5	6	7	8	9
н2754О	—	—	—	441 040,95	2 203 780,91	—	Метод спутниковых геодезических измерений (определений)	Mt = 0,10
н2749О	—	—	—	441 038,77	2 203 789,40	—		
н2750О	—	—	—	441 031,26	2 203 787,20	—		
н2751О	—	—	—	441 033,99	2 203 777,94	—		
н2752О	—	—	—	441 037,22	2 203 778,90	—		
н2753О	—	—	—	441 036,92	2 203 779,90	—		
н2754О	—	—	—	441 040,95	2 203 780,91	—		

2. Сведения о характеристиках объекта недвижимости с кадастровым номером 56:19:0502001:1091 :

№ п/п	Наименование характеристики	Значение характеристики
1	2	3
1.	Вид объекта недвижимости	Здание
2.	Ранее присвоенный государственный учетный номер (инвентарный) здания, сооружения, объекта незавершенного строительства	Инвентарный номер 6345, Условный номер 56-56-21/004/2008-382
3.	Кадастровый номер земельного участка (земельных участков), в границах которого (которых) расположены здание, сооружение, объект незавершенного строительства	56:19:0502001:657
4.	Уникальный учетный номер кадастрового квартала, в границах которого расположены здание, сооружение, объект незавершенного строительства	56:19:0502001
5.	Адрес здания, сооружения, объекта незавершенного строительства	Российская Федерация, Оренбургская область, Новосергиевский р-н, Кулагино с, Рязанова ул, д 63
5.1.	Сведения о местоположении здания, сооружения, объекта незавершенного строительства (при отсутствии адреса) в структурированном в соответствии с федеральной информационной адресной системой виде	—
5.2.	Дополнительные сведения о местоположении	—
6.	Иные сведения	—

3. Пояснения к сведениям об объекте недвижимости с кадастровым номером 56:19:0502001:1091 :

1.	—

1. Сведения о характерных точках контура объекта недвижимости с кадастровым номером 56:19:0502001:844 :

Система координат МСК - субъект 56, зона 2 Зона № 2

Обозначение характерных точек границ	Содержатся в Едином государственном реестре недвижимости			Определены в ходе выполнения комплексных кадастровых работ			Метод определения координат	Формулы, примененные для расчета средней квадратической погрешности определения координат характерных точек (Mt), м, с подставленными в такие формулы значениями и итоговые (вычисленные) значения Mt, м
	координаты, м		Радиус, м	координаты, м		Радиус, м		
	X	Y	R	X	Y	R		
1	2	3	4	5	6	7	8	9
н2763О	—	—	—	441 019,81	2 203 775,31	—	Метод спутниковых геодезических измерений (определений)	Mt = 0,10

1	2	3	4	5	6	7	8	9
н2764О	—	—	—	441 017,49	2 203 783,04	—	Метод спутниковых геодезических измерений (определений)	Mt = 0,10
н2768О	—	—	—	441 008,77	2 203 780,28	—		
н2765О	—	—	—	441 010,62	2 203 774,74	—		
н2766О	—	—	—	441 013,97	2 203 775,86	—		
н2767О	—	—	—	441 014,69	2 203 773,70	—		
н2763О	—	—	—	441 019,81	2 203 775,31	—		

2. Сведения о характеристиках объекта недвижимости с кадастровым номером 56:19:0502001:844 :

№ п/п	Наименование характеристики	Значение характеристики
1	2	3
1.	Вид объекта недвижимости	Здание
2.	Ранее присвоенный государственный учетный номер (инвентарный) здания, сооружения, объекта незавершенного строительства	Инвентарный номер 49-БН-БКВ-5065, Инвентарный номер 5065, Условный номер 56-56-21/004/2007-051
3.	Кадастровый номер земельного участка (земельных участков), в границах которого (которых) расположены здание, сооружение, объект незавершенного строительства	56:19:0502001:67
4.	Уникальный учетный номер кадастрового квартала, в границах которого расположены здание, сооружение, объект незавершенного строительства	56:19:0502001
5.	Адрес здания, сооружения, объекта незавершенного строительства	Российская Федерация, Оренбургская область, Новосергиевский р-н, Кулагино с, Рязанова ул, д 65
5.1.	Сведения о местоположении здания, сооружения, объекта незавершенного строительства (при отсутствии адреса) в структурированном в соответствии с федеральной информационной адресной системой виде	—
5.2.	Дополнительные сведения о местоположении	—
6.	Иные сведения	—

3. Пояснения к сведениям об объекте недвижимости с кадастровым номером 56:19:0502001:844 :

1.	—

1. Сведения о характерных точках контура объекта недвижимости с кадастровым номером 56:19:0502001:1105 :

Система координат МСК - субъект 56, зона 2 Зона № 2

Обозначение характерных точек границ	Содержатся в Едином государственном реестре недвижимости			Определены в ходе выполнения комплексных кадастровых работ			Метод определения координат	Формулы, примененные для расчета средней квадратической погрешности определения координат характерных точек (Mt), м, с подставленными в такие формулы значениями и итоговые (вычисленные) значения Mt, м
	координаты, м		Радиус, м	координаты, м		Радиус, м		
	X	Y	R	X	Y	R		
1	2	3	4	5	6	7	8	9
н2775О	—	—	—	441 007,16	2 203 770,97	—	Метод спутниковых геодезических измерений (определений)	Mt = 0,10
н2779О	—	—	—	441 004,53	2 203 779,68	—		
н2780О	—	—	—	440 995,37	2 203 776,82	—		
н2776О	—	—	—	440 996,94	2 203 771,78	—		
н2777О	—	—	—	440 997,34	2 203 771,90	—		
н2778О	—	—	—	440 998,47	2 203 768,15	—		
н2775О	—	—	—	441 007,16	2 203 770,97	—		

2. Сведения о характеристиках объекта недвижимости с кадастровым номером 56:19:0502001:1105 :

№ п/п	Наименование характеристики	Значение характеристики
1	2	3
1.	Вид объекта недвижимости	Здание
2.	Ранее присвоенный государственный учетный номер (инвентарный) здания, сооружения, объекта незавершенного строительства	Инвентарный номер 4336, Условный номер 56-01/20-70/2001-1904
3.	Кадастровый номер земельного участка (земельных участков), в границах которого (которых) расположены здание, сооружение, объект незавершенного строительства	56:19:0502001:659

1	2	3
4.	Уникальный учетный номер кадастрового квартала, в границах которого расположены здание, сооружение, объект незавершенного строительства	56:19:0502001
5.	Адрес здания, сооружения, объекта незавершенного строительства	Российская Федерация, Оренбургская область, Новосергиевский р-н, Кулагино с, Рязанова ул, д 67
5.1.	Сведения о местоположении здания, сооружения, объекта незавершенного строительства (при отсутствии адреса) в структурированном в соответствии с федеральной информационной адресной системой виде	—
5.2.	Дополнительные сведения о местоположении	—
6.	Иные сведения	—

3. Пояснения к сведениям об объекте недвижимости с кадастровым номером 56:19:0502001:1105 :

1.	—

1. Сведения о характерных точках контура объекта недвижимости с кадастровым номером 56:19:0502001:846 :

Система координат МСК - субъект 56, зона 2 Зона № 2

Обозначение характерных точек границ	Содержатся в Едином государственном реестре недвижимости			Определены в ходе выполнения комплексных кадастровых работ			Метод определения координат	Формулы, примененные для расчета средней квадратической погрешности определения координат характерных точек (Mt), м, с подставленными в такие формулы значениями и итоговые (вычисленные) значения Mt, м
	координаты, м		Радиус, м	координаты, м		Радиус, м		
	X	Y	R	X	Y	R		
1	2	3	4	5	6	7	8	9
н2800О	—	—	—	440 975,38	2 203 759,63	—	Метод спутниковых геодезических измерений (определений)	Mt = 0,10
н2804О	—	—	—	440 972,08	2 203 769,19	—		
н2805О	—	—	—	440 963,48	2 203 766,11	—		
н2801О	—	—	—	440 965,63	2 203 759,03	—		
н2802О	—	—	—	440 969,25	2 203 760,14	—		
н2803О	—	—	—	440 970,12	2 203 757,67	—		

1	2	3	4	5	6	7	8	9
н2800О	—	—	—	440 975,38	2 203 759,63	—	Метод спутниковых геодезических измерений (определений)	Mt = 0,10

2. Сведения о характеристиках объекта недвижимости с кадастровым номером 56:19:0502001:846 :

№ п/п	Наименование характеристики	Значение характеристики
1	2	3
1.	Вид объекта недвижимости	Здание
2.	Ранее присвоенный государственный учетный номер (инвентарный) здания, сооружения, объекта незавершенного строительства	Инвентарный номер 49-БН-БКВ-5347, Инвентарный номер 5347, Условный номер 56-56-21/002/2005-323
3.	Кадастровый номер земельного участка (земельных участков), в границах которого (которых) расположены здание, сооружение, объект незавершенного строительства	56:19:0502001:70
4.	Уникальный учетный номер кадастрового квартала, в границах которого расположены здание, сооружение, объект незавершенного строительства	56:19:0502001
5.	Адрес здания, сооружения, объекта незавершенного строительства	Российская Федерация, Оренбургская область, Новосергиевский р-н, Кулагино с, Рязанова ул, д 71
5.1.	Сведения о местоположении здания, сооружения, объекта незавершенного строительства (при отсутствии адреса) в структурированном в соответствии с федеральной информационной адресной системой виде	—
5.2.	Дополнительные сведения о местоположении	—
6.	Иные сведения	—

3. Пояснения к сведениям об объекте недвижимости с кадастровым номером 56:19:0502001:846 :

1.	—

1. Сведения о характерных точках контура объекта недвижимости с кадастровым номером 56:19:0502001:935 :

Система координат МСК - субъект 56, зона 2 Зона № 2

Обозначение характерных точек границ	Содержатся в Едином государственном реестре недвижимости			Определены в ходе выполнения комплексных кадастровых работ			Метод определения координат	Формулы, примененные для расчета средней квадратической погрешности определения координат характерных точек (Mt), м, с подставленными в такие формулы значениями и итоговые (вычисленные) значения Mt, м
	координаты, м		Радиус, м	координаты, м		Радиус, м		
	X	Y	R	X	Y	R		

1	2	3	4	5	6	7	8	9
н2817О	—	—	—	440 947,43	2 203 750,29	—	Метод спутниковых геодезических измерений (определений)	Mt = 0,10
н2818О	—	—	—	440 944,10	2 203 759,51	—		
н2819О	—	—	—	440 936,81	2 203 756,87	—		
н2820О	—	—	—	440 936,98	2 203 756,40	—		
н2821О	—	—	—	440 935,76	2 203 755,95	—		
н2822О	—	—	—	440 938,93	2 203 747,21	—		
н2817О	—	—	—	440 947,43	2 203 750,29	—		

2. Сведения о характеристиках объекта недвижимости с кадастровым номером 56:19:0502001:935 :

№ п/п	Наименование характеристики	Значение характеристики
1	2	3
1.	Вид объекта недвижимости	Здание
2.	Ранее присвоенный государственный учетный номер (инвентарный) здания, сооружения, объекта незавершенного строительства	Инвентарный номер 5162, Инвентарный номер 79-б/н-б/кв-5162, Условный номер 56-01/20-5/2004-355
3.	Кадастровый номер земельного участка (земельных участков), в границах которого (которых) расположены здание, сооружение, объект незавершенного строительства	56:19:0502001:71
4.	Уникальный учетный номер кадастрового квартала, в границах которого расположены здание, сооружение, объект незавершенного строительства	56:19:0502001
5.	Адрес здания, сооружения, объекта незавершенного строительства	Российская Федерация, Оренбургская область, Новосергиевский р-н, Кулагино с, Рязанова ул, д 71
5.1.	Сведения о местоположении здания, сооружения, объекта незавершенного строительства (при отсутствии адреса) в структурированном в соответствии с федеральной информационной адресной системой виде	—
5.2.	Дополнительные сведения о местоположении	—
6.	Иные сведения	—

3. Пояснения к сведениям об объекте недвижимости с кадастровым номером 56:19:0502001:935 :

1.	—

1. Сведения о характерных точках контура объекта недвижимости с кадастровым номером 56:19:0502001:1055 :

Система координат МСК - субъект 56, зона 2 Зона № 2

Обозначение характерных точек границ	Содержатся в Едином государственном реестре недвижимости			Определены в ходе выполнения комплексных кадастровых работ			Метод определения координат	Формулы, примененные для расчета средней квадратической погрешности определения координат характерных точек (Mt), м, с подставленными в такие формулы значениями и итоговые (вычисленные) значения Mt, м
	координаты, м		Радиус, м	координаты, м		Радиус, м		
	X	Y	R	X	Y	R		
1	2	3	4	5	6	7	8	9
н2872О	—	—	—	440 612,99	2 203 611,78	—	Метод спутниковых геодезических измерений (определений)	Mt = 0,10
н2873О	—	—	—	440 621,77	2 203 614,97	—		
н2874О	—	—	—	440 618,03	2 203 624,37	—		
н2875О	—	—	—	440 610,40	2 203 621,32	—		
н2876О	—	—	—	440 612,59	2 203 615,54	—		
н2877О	—	—	—	440 611,64	2 203 615,17	—		
н2872О	—	—	—	440 612,99	2 203 611,78	—		

2. Сведения о характеристиках объекта недвижимости с кадастровым номером 56:19:0502001:1055 :

№ п/п	Наименование характеристики	Значение характеристики
1	2	3
1.	Вид объекта недвижимости	Здание
2.	Ранее присвоенный государственный учетный номер (инвентарный) здания, сооружения, объекта незавершенного строительства	—

1	2	3
3.	Кадастровый номер земельного участка (земельных участков), в границах которого (которых) расположены здание, сооружение, объект незавершенного строительства	56:19:0502001:668
4.	Уникальный учетный номер кадастрового квартала, в границах которого расположены здание, сооружение, объект незавершенного строительства	56:19:0502001
5.	Адрес здания, сооружения, объекта незавершенного строительства	—
5.1.	Сведения о местоположении здания, сооружения, объекта незавершенного строительства (при отсутствии адреса) в структурированном в соответствии с федеральной информационной адресной системой виде	Российская Федерация, Оренбургская область, Новосергиевский ао, Кулагино с, Рязанова ул, д 93
5.2.	Дополнительные сведения о местоположении	—
6.	Иные сведения	—

3. Пояснения к сведениям об объекте недвижимости с кадастровым номером 56:19:0502001:1055 :

1.	—

1. Сведения о характерных точках контура объекта недвижимости с кадастровым номером 56:19:0502001:878 :

Система координат МСК - субъект 56, зона 2 Зона № 2

Обозначение характерных точек границ	Содержатся в Едином государственном реестре недвижимости			Определены в ходе выполнения комплексных кадастровых работ			Метод определения координат	Формулы, примененные для расчета средней квадратической погрешности определения координат характерных точек (Mt), м, с подставленными в такие формулы значениями и итоговые (вычисленные) значения Mt, м
	координаты, м		Радиус, м	координаты, м		Радиус, м		
	X	Y	R	X	Y	R		
1	2	3	4	5	6	7	8	9
н2932О	—	—	—	440 467,65	2 203 603,92	—	Метод спутниковых геодезических измерений (определений)	Mt = 0,10
н2933О	—	—	—	440 464,71	2 203 611,61	—		
н2934О	—	—	—	440 466,64	2 203 612,35	—		
н2935О	—	—	—	440 465,92	2 203 614,23	—		

1	2	3	4	5	6	7	8	9
н2936О	—	—	—	440 463,98	2 203 613,49	—	Метод спутниковых геодезических измерений (определений)	Mt = 0,10
н2937О	—	—	—	440 462,44	2 203 617,56	—		
н2938О	—	—	—	440 454,26	2 203 614,46	—		
н2939О	—	—	—	440 457,46	2 203 606,45	—		
н2940О	—	—	—	440 454,95	2 203 605,44	—		
н2941О	—	—	—	440 453,70	2 203 608,54	—		
н2942О	—	—	—	440 447,04	2 203 605,86	—		
н2943О	—	—	—	440 450,59	2 203 597,04	—		
н2932О	—	—	—	440 467,65	2 203 603,92	—		

2. Сведения о характеристиках объекта недвижимости с кадастровым номером 56:19:0502001:878 :

№ п/п	Наименование характеристики	Значение характеристики
1	2	3
1.	Вид объекта недвижимости	Здание
2.	Ранее присвоенный государственный учетный номер (инвентарный) здания, сооружения, объекта незавершенного строительства	—
3.	Кадастровый номер земельного участка (земельных участков), в границах которого (которых) расположены здание, сооружение, объект незавершенного строительства	56:19:0502001:640, 56:19:0502001:18
4.	Уникальный учетный номер кадастрового квартала, в границах которого расположены здание, сооружение, объект незавершенного строительства	56:19:0502001

1	2	3
5.	Адрес здания, сооружения, объекта незавершенного строительства	—
5.1.	Сведения о местоположении здания, сооружения, объекта незавершенного строительства (при отсутствии адреса) в структурированном в соответствии с федеральной информационной адресной системой виде	Российская Федерация, Оренбургская область, Новосергиевский р-н, Кулагино с, Рязанова ул, д 90
5.2.	Дополнительные сведения о местоположении	—
6.	Иные сведения	—

3. Пояснения к сведениям об объекте недвижимости с кадастровым номером 56:19:0502001:878 :

1.	—

1. Сведения о характерных точках контура объекта недвижимости с кадастровым номером 56:19:0502001:1088 :

Система координат МСК - субъект 56, зона 2 Зона № 2

Обозначение характерных точек границ	Содержатся в Едином государственном реестре недвижимости			Определены в ходе выполнения комплексных кадастровых работ			Метод определения координат	Формулы, примененные для расчета средней квадратической погрешности определения координат характерных точек (Mt), м, с подставленными в такие формулы значениями и итоговые (вычисленные) значения Mt, м
	координаты, м		Радиус, м	координаты, м		Радиус, м		
	X	Y	R	X	Y	R		
1	2	3	4	5	6	7	8	9
н2944О	—	—	—	440 563,28	2 203 643,03	—	Метод спутниковых геодезических измерений (определений)	Mt = 0,10
н2945О	—	—	—	440 558,48	2 203 653,69	—		
н2946О	—	—	—	440 553,04	2 203 651,24	—		
н2947О	—	—	—	440 554,03	2 203 649,03	—		
н2948О	—	—	—	440 551,99	2 203 648,12	—		
н2949О	—	—	—	440 555,77	2 203 639,65	—		
н2944О	—	—	—	440 563,28	2 203 643,03	—		

2. Сведения о характеристиках объекта недвижимости с кадастровым номером 56:19:0502001:1088 :

№ п/п	Наименование характеристики	Значение характеристики
1	2	3
1.	Вид объекта недвижимости	Здание
2.	Ранее присвоенный государственный учетный номер (инвентарный) здания, сооружения, объекта незавершенного строительства	Инвентарный номер 49-б/н-б/кв-7904, Условный номер 56-56-20/003/2013-336
3.	Кадастровый номер земельного участка (земельных участков), в границах которого (которых) расположены здание, сооружение, объект незавершенного строительства	56:19:0502001:1042
4.	Уникальный учетный номер кадастрового квартала, в границах которого расположены здание, сооружение, объект незавершенного строительства	56:19:0502001
5.	Адрес здания, сооружения, объекта незавершенного строительства	Российская Федерация, Оренбургская область, Новосергиевский р-н, Кулагино с, Рязанова ул, д 82
5.1.	Сведения о местоположении здания, сооружения, объекта незавершенного строительства (при отсутствии адреса) в структурированном в соответствии с федеральной информационной адресной системой виде	—
5.2.	Дополнительные сведения о местоположении	—
6.	Иные сведения	—

3. Пояснения к сведениям об объекте недвижимости с кадастровым номером 56:19:0502001:1088 :

1.	—

1. Сведения о характерных точках контура объекта недвижимости с кадастровым номером 56:19:0502001:859 :

Система координат МСК - субъект 56, зона 2 Зона № 2

Обозначение характерных точек границ	Содержатся в Едином государственном реестре недвижимости			Определены в ходе выполнения комплексных кадастровых работ			Метод определения координат	Формулы, примененные для расчета средней квадратической погрешности определения координат характерных точек (Mt), м, с подставленными в такие формулы значениями и итоговые (вычисленные) значения Mt, м
	координаты, м		Радиус, м	координаты, м		Радиус, м		
	X	Y	R	X	Y	R		
1	2	3	4	5	6	7	8	9
н3003О	—	—	—	440 961,79	2 203 791,55	—	Метод спутниковых геодезических измерений (определений)	Mt = 0,10

1	2	3	4	5	6	7	8	9
н3004О	—	—	—	440 959,76	2 203 798,21	—	Метод спутниковых геодезических измерений (определений)	Mt = 0,10
н2997О	—	—	—	440 958,41	2 203 797,85	—		
н2998О	—	—	—	440 957,39	2 203 800,36	—		
н2999О	—	—	—	440 950,45	2 203 798,41	—		
н3000О	—	—	—	440 951,24	2 203 795,60	—		
н3001О	—	—	—	440 950,82	2 203 795,48	—		
н3002О	—	—	—	440 953,06	2 203 788,71	—		
н3003О	—	—	—	440 961,79	2 203 791,55	—		

2. Сведения о характеристиках объекта недвижимости с кадастровым номером 56:19:0502001:859 :

№ п/п	Наименование характеристики	Значение характеристики
1	2	3
1.	Вид объекта недвижимости	Здание
2.	Ранее присвоенный государственный учетный номер (инвентарный) здания, сооружения, объекта незавершенного строительства	Инвентарный номер 49:БН:БКВ:7182, Инвентарный номер 7182, Условный номер 56-56-20/008/2010-204
3.	Кадастровый номер земельного участка (земельных участков), в границах которого (которых) расположены здание, сооружение, объект незавершенного строительства	56:19:0502001:788
4.	Уникальный учетный номер кадастрового квартала, в границах которого расположены здание, сооружение, объект незавершенного строительства	56:19:0502001

1	2	3
5.	Адрес здания, сооружения, объекта незавершенного строительства	Российская Федерация, Оренбургская область, Новосергиевский р-н, Кулагино с, Рязанова ул, д 66
5.1.	Сведения о местоположении здания, сооружения, объекта незавершенного строительства (при отсутствии адреса) в структурированном в соответствии с федеральной информационной адресной системой виде	—
5.2.	Дополнительные сведения о местоположении	—
6.	Иные сведения	—

3. Пояснения к сведениям об объекте недвижимости с кадастровым номером 56:19:0502001:859 :

1.	—

1. Сведения о характерных точках контура объекта недвижимости с кадастровым номером 56:19:0502001:1056 :

Система координат МСК - субъект 56, зона 2 Зона № 2

Обозначение характерных точек границ	Содержатся в Едином государственном реестре недвижимости			Определены в ходе выполнения комплексных кадастровых работ			Метод определения координат	Формулы, примененные для расчета средней квадратической погрешности определения координат характерных точек (Mt), м, с подставленными в такие формулы значениями и итоговые (вычисленные) значения Mt, м
	координаты, м		Радиус, м	координаты, м		Радиус, м		
	X	Y	R	X	Y	R		
1	2	3	4	5	6	7	8	9
н3005О	—	—	—	440 976,42	2 203 795,76	—	Метод спутниковых геодезических измерений (определений)	Mt = 0,10
н3006О	—	—	—	440 973,49	2 203 803,81	—		
н3007О	—	—	—	440 967,78	2 203 801,92	—		
н3008О	—	—	—	440 968,51	2 203 799,05	—		
н3009О	—	—	—	440 967,33	2 203 798,75	—		
н3010О	—	—	—	440 968,86	2 203 793,61	—		
н3005О	—	—	—	440 976,42	2 203 795,76	—		

2. Сведения о характеристиках объекта недвижимости с кадастровым номером 56:19:0502001:1056 :

№ п/п	Наименование характеристики	Значение характеристики
1	2	3
1.	Вид объекта недвижимости	Здание
2.	Ранее присвоенный государственный учетный номер (инвентарный) здания, сооружения, объекта незавершенного строительства	Инвентарный номер 3334, Условный номер 56-56-21/002/2010-179
3.	Кадастровый номер земельного участка (земельных участков), в границах которого (которых) расположены здание, сооружение, объект незавершенного строительства	56:19:0502001:636
4.	Уникальный учетный номер кадастрового квартала, в границах которого расположены здание, сооружение, объект незавершенного строительства	56:19:0502001
5.	Адрес здания, сооружения, объекта незавершенного строительства	Российская Федерация, Оренбургская область, Новосергиевский р-н, Кулагинский с/с, Кулагино с, Рязанова ул, д 64
5.1.	Сведения о местоположении здания, сооружения, объекта незавершенного строительства (при отсутствии адреса) в структурированном в соответствии с федеральной информационной адресной системой виде	—
5.2.	Дополнительные сведения о местоположении	—
6.	Иные сведения	—

3. Пояснения к сведениям об объекте недвижимости с кадастровым номером 56:19:0502001:1056 :

1.	—

1. Сведения о характерных точках контура объекта недвижимости с кадастровым номером 56:19:0502001:849 :

Система координат МСК - субъект 56, зона 2 Зона № 2

Обозначение характерных точек границ	Содержатся в Едином государственном реестре недвижимости			Определены в ходе выполнения комплексных кадастровых работ			Метод определения координат	Формулы, примененные для расчета средней квадратической погрешности определения координат характерных точек (Mt), м, с подставленными в такие формулы значениями и итоговые (вычисленные) значения Mt, м
	координаты, м		Радиус, м	координаты, м		Радиус, м		
	X	Y	R	X	Y	R		
1	2	3	4	5	6	7	8	9
н3011О	—	—	—	440 997,43	2 203 800,58	—	Метод спутниковых геодезических измерений (определений)	Mt = 0,10

1	2	3	4	5	6	7	8	9
н3012О	—	—	—	440 994,06	2 203 812,10	—	Метод спутниковых геодезических измерений (определений)	Mt = 0,10
н3013О	—	—	—	440 975,73	2 203 806,73	—		
н3014О	—	—	—	440 977,39	2 203 801,07	—		
н3015О	—	—	—	440 979,60	2 203 801,71	—		
н3016О	—	—	—	440 981,32	2 203 795,85	—		
н3011О	—	—	—	440 997,43	2 203 800,58	—		

2. Сведения о характеристиках объекта недвижимости с кадастровым номером 56:19:0502001:849 :

№ п/п	Наименование характеристики	Значение характеристики
1	2	3
1.	Вид объекта недвижимости	Здание
2.	Ранее присвоенный государственный учетный номер (инвентарный) здания, сооружения, объекта незавершенного строительства	—
3.	Кадастровый номер земельного участка (земельных участков), в границах которого (которых) расположены здание, сооружение, объект незавершенного строительства	56:19:0502001:402, 56:19:0502001:401
4.	Уникальный учетный номер кадастрового квартала, в границах которого расположены здание, сооружение, объект незавершенного строительства	56:19:0502001
5.	Адрес здания, сооружения, объекта незавершенного строительства	—
5.1.	Сведения о местоположении здания, сооружения, объекта незавершенного строительства (при отсутствии адреса) в структурированном в соответствии с федеральной информационной адресной системой виде	Российская Федерация, Оренбургская область, Новосергиевский р-н, Кулагино с, Рязанова ул, д 62
5.2.	Дополнительные сведения о местоположении	—
6.	Иные сведения	—

3. Пояснения к сведениям об объекте недвижимости с кадастровым номером 56:19:0502001:849 :

1.	—

1. Сведения о характерных точках контура объекта недвижимости с кадастровым номером 56:19:0502001:953 :

Система координат МСК - субъект 56, зона 2 Зона № 2

Обозначение характерных точек границ	Содержатся в Едином государственном реестре недвижимости			Определены в ходе выполнения комплексных кадастровых работ			Метод определения координат	Формулы, примененные для расчета средней квадратической погрешности определения координат характерных точек (Mt), м, с подставленными в такие формулы значениями и итоговые (вычисленные) значения Mt, м
	координаты, м		Радиус, м	координаты, м		Радиус, м		
	X	Y	R	X	Y	R		
1	2	3	4	5	6	7	8	9
н3030О	—	—	—	441 033,72	2 203 811,03	—	Метод спутниковых геодезических измерений (определений)	Mt = 0,10
н3031О	—	—	—	441 032,37	2 203 815,55	—		
н3032О	—	—	—	441 031,19	2 203 815,20	—		
н3033О	—	—	—	441 029,13	2 203 822,14	—		
н3034О	—	—	—	441 012,44	2 203 817,20	—		
н3035О	—	—	—	441 014,76	2 203 809,34	—		
н3036О	—	—	—	441 016,81	2 203 809,95	—		
н3037О	—	—	—	441 017,88	2 203 806,34	—		
н3030О	—	—	—	441 033,72	2 203 811,03	—		

2. Сведения о характеристиках объекта недвижимости с кадастровым номером 56:19:0502001:953 :

№ п/п	Наименование характеристики	Значение характеристики
1	2	3
1.	Вид объекта недвижимости	Здание
2.	Ранее присвоенный государственный учетный номер (инвентарный) здания, сооружения, объекта незавершенного строительства	—

1	2	3
3.	Кадастровый номер земельного участка (земельных участков), в границах которого (которых) расположены здание, сооружение, объект незавершенного строительства	56:19:0502001:635, 56:19:0502001:400
4.	Уникальный учетный номер кадастрового квартала, в границах которого расположены здание, сооружение, объект незавершенного строительства	56:19:0502001
5.	Адрес здания, сооружения, объекта незавершенного строительства	—
5.1.	Сведения о местоположении здания, сооружения, объекта незавершенного строительства (при отсутствии адреса) в структурированном в соответствии с федеральной информационной адресной системой виде	Российская Федерация, Оренбургская область, Новосергиевский р-н, Кулагино с, Рязанова ул, д 60
5.2.	Дополнительные сведения о местоположении	—
6.	Иные сведения	—

3. Пояснения к сведениям об объекте недвижимости с кадастровым номером 56:19:0502001:953 :

1.	—

1. Сведения о характерных точках контура объекта недвижимости с кадастровым номером 56:19:0502001:1040 :

Система координат МСК - субъект 56, зона 2 Зона № 2

Обозначение характерных точек границ	Содержатся в Едином государственном реестре недвижимости			Определены в ходе выполнения комплексных кадастровых работ			Метод определения координат	Формулы, примененные для расчета средней квадратической погрешности определения координат характерных точек (Mt), м, с подставленными в такие формулы значениями и итоговые (вычисленные) значения Mt, м
	координаты, м		Радиус, м	координаты, м		Радиус, м		
	X	Y	R	X	Y	R		
1	2	3	4	5	6	7	8	9
н3080О	—	—	—	441 105,46	2 203 832,06	—	Метод спутниковых геодезических измерений (определений)	Mt = 0,10
н3081О	—	—	—	441 103,46	2 203 838,35	—		
н3082О	—	—	—	441 102,96	2 203 838,16	—		
н3072О	—	—	—	441 102,39	2 203 840,18	—		

1	2	3	4	5	6	7	8	9
н3073О	—	—	—	441 099,04	2 203 839,23	—	Метод спутниковых геодезических измерений (определений)	Mt = 0,10
н3074О	—	—	—	441 098,73	2 203 840,34	—		
н3075О	—	—	—	441 095,21	2 203 839,36	—		
н3076О	—	—	—	441 095,56	2 203 838,09	—		
н3077О	—	—	—	441 094,44	2 203 837,78	—		
н3078О	—	—	—	441 095,03	2 203 835,66	—		
н3079О	—	—	—	441 094,18	2 203 835,42	—		
н3083О	—	—	—	441 096,25	2 203 828,83	—		
н3080О	—	—	—	441 105,46	2 203 832,06	—		

2. Сведения о характеристиках объекта недвижимости с кадастровым номером 56:19:0502001:1040 :

№ п/п	Наименование характеристики	Значение характеристики
1	2	3
1.	Вид объекта недвижимости	Здание
2.	Ранее присвоенный государственный учетный номер (инвентарный) здания, сооружения, объекта незавершенного строительства	—
3.	Кадастровый номер земельного участка (земельных участков), в границах которого (которых) расположены здание, сооружение, объект незавершенного строительства	56:19:0502001:403
4.	Уникальный учетный номер кадастрового квартала, в границах которого расположены здание, сооружение, объект незавершенного строительства	56:19:0502001

1	2	3
5.	Адрес здания, сооружения, объекта незавершенного строительства	Российская Федерация, Оренбургская область, Новосергиевский р-н, Кулагино с, Рязанова ул, д 52
5.1.	Сведения о местоположении здания, сооружения, объекта незавершенного строительства (при отсутствии адреса) в структурированном в соответствии с федеральной информационной адресной системой виде	—
5.2.	Дополнительные сведения о местоположении	—
6.	Иные сведения	—

3. Пояснения к сведениям об объекте недвижимости с кадастровым номером 56:19:0502001:1040 :

1.	—

1. Сведения о характерных точках контура объекта недвижимости с кадастровым номером 56:19:0502001:1063 :

Система координат МСК - субъект 56, зона 2 Зона № 2

Обозначение характерных точек границ	Содержатся в Едином государственном реестре недвижимости			Определены в ходе выполнения комплексных кадастровых работ			Метод определения координат	Формулы, примененные для расчета средней квадратической погрешности определения координат характерных точек (Mt), м, с подставленными в такие формулы значениями и итоговые (вычисленные) значения Mt, м
	координаты, м		Радиус, м	координаты, м		Радиус, м		
	X	Y	R	X	Y	R		
1	2	3	4	5	6	7	8	9
н3126О	—	—	—	441 177,84	2 203 858,86	—	Метод спутниковых геодезических измерений (определений)	Mt = 0,10
н3127О	—	—	—	441 185,48	2 203 861,78	—		
н3128О	—	—	—	441 184,04	2 203 865,60	—		
н3129О	—	—	—	441 186,71	2 203 866,64	—		
н3130О	—	—	—	441 185,04	2 203 871,15	—		
н3131О	—	—	—	441 174,68	2 203 867,34	—		
н3126О	—	—	—	441 177,84	2 203 858,86	—		

2. Сведения о характеристиках объекта недвижимости с кадастровым номером 56:19:0502001:1063 :

№ п/п	Наименование характеристики	Значение характеристики
1	2	3
1.	Вид объекта недвижимости	Здание
2.	Ранее присвоенный государственный учетный номер (инвентарный) здания, сооружения, объекта незавершенного строительства	Инвентарный номер -, Инвентарный номер 49-б/н-б/кв-7907
3.	Кадастровый номер земельного участка (земельных участков), в границах которого (которых) расположены здание, сооружение, объект незавершенного строительства	56:19:0502001:456
4.	Уникальный учетный номер кадастрового квартала, в границах которого расположены здание, сооружение, объект незавершенного строительства	56:19:0502001
5.	Адрес здания, сооружения, объекта незавершенного строительства	Российская Федерация, Оренбургская область, Новосергиевский р-н, Кулагино с, Рязанова ул, д 42
5.1.	Сведения о местоположении здания, сооружения, объекта незавершенного строительства (при отсутствии адреса) в структурированном в соответствии с федеральной информационной адресной системой виде	—
5.2.	Дополнительные сведения о местоположении	—
6.	Иные сведения	—

3. Пояснения к сведениям об объекте недвижимости с кадастровым номером 56:19:0502001:1063 :

1.	—

1. Сведения о характерных точках контура объекта недвижимости с кадастровым номером 56:19:0502001:931 :

Система координат МСК - субъект 56, зона 2 Зона № 2

Обозначение характерных точек границ	Содержатся в Едином государственном реестре недвижимости			Определены в ходе выполнения комплексных кадастровых работ			Метод определения координат	Формулы, примененные для расчета средней квадратической погрешности определения координат характерных точек (Mt), м, с подставленными в такие формулы значениями и итоговые (вычисленные) значения Mt, м
	координаты, м		Радиус, м	координаты, м		Радиус, м		
	X	Y	R	X	Y	R		
1	2	3	4	5	6	7	8	9
н3134О	—	—	—	441 169,84	2 203 855,58	—	Метод спутниковых геодезических измерений (определений)	Mt = 0,10

1	2	3	4	5	6	7	8	9
н3135О	—	—	—	441 167,74	2 203 861,20	—	Метод спутниковых геодезических измерений (определений)	Mt = 0,10
н3136О	—	—	—	441 159,41	2 203 858,09	—		
н3137О	—	—	—	441 161,50	2 203 852,47	—		
н3134О	—	—	—	441 169,84	2 203 855,58	—		

2. Сведения о характеристиках объекта недвижимости с кадастровым номером 56:19:0502001:931 :

№ п/п	Наименование характеристики	Значение характеристики
1	2	3
1.	Вид объекта недвижимости	Здание
2.	Ранее присвоенный государственный учетный номер (инвентарный) здания, сооружения, объекта незавершенного строительства	—
3.	Кадастровый номер земельного участка (земельных участков), в границах которого (которых) расположены здание, сооружение, объект незавершенного строительства	56:19:0502001:1035
4.	Уникальный учетный номер кадастрового квартала, в границах которого расположены здание, сооружение, объект незавершенного строительства	56:19:0502001
5.	Адрес здания, сооружения, объекта незавершенного строительства	—
5.1.	Сведения о местоположении здания, сооружения, объекта незавершенного строительства (при отсутствии адреса) в структурированном в соответствии с федеральной информационной адресной системой виде	Российская Федерация, Оренбургская область, Новосергиевский р-н, Кулагино с, Рязанова ул, д 44
5.2.	Дополнительные сведения о местоположении	—
6.	Иные сведения	—

3. Пояснения к сведениям об объекте недвижимости с кадастровым номером 56:19:0502001:931 :

1.	—

1. Сведения о характерных точках контура объекта недвижимости с кадастровым номером 56:19:0502001:851 :

Система координат МСК - субъект 56, зона 2 Зона № 2

Обозначение характерных точек границ	Содержатся в Едином государственном реестре недвижимости			Определены в ходе выполнения комплексных кадастровых работ			Метод определения координат	Формулы, примененные для расчета средней квадратической погрешности определения координат характерных точек (Mt), м, с подставленными в такие формулы значениями и итоговые (вычисленные) значения Mt, м
	координаты, м		Радиус, м	координаты, м		Радиус, м		
	X	Y	R	X	Y	R		
1	2	3	4	5	6	7	8	9
н3144О	—	—	—	441 218,38	2 203 872,71	—	Метод спутниковых геодезических измерений (определений)	Mt = 0,10
н3145О	—	—	—	441 216,67	2 203 879,02	—		
н3146О	—	—	—	441 209,01	2 203 876,95	—		
н3147О	—	—	—	441 209,56	2 203 874,90	—		
н3148О	—	—	—	441 208,81	2 203 874,70	—		
н3149О	—	—	—	441 209,98	2 203 870,44	—		
н3144О	—	—	—	441 218,38	2 203 872,71	—		

2. Сведения о характеристиках объекта недвижимости с кадастровым номером 56:19:0502001:851 :

№ п/п	Наименование характеристики	Значение характеристики
1	2	3
1.	Вид объекта недвижимости	Здание
2.	Ранее присвоенный государственный учетный номер (инвентарный) здания, сооружения, объекта незавершенного строительства	Инвентарный номер 49_БН_БКВ_3906, Инвентарный номер 5920, Условный номер 56-56-21/005/2007-340
3.	Кадастровый номер земельного участка (земельных участков), в границах которого (которых) расположены здание, сооружение, объект незавершенного строительства	56:19:0502001:37

1	2	3
4.	Уникальный учетный номер кадастрового квартала, в границах которого расположены здание, сооружение, объект незавершенного строительства	56:19:0502001
5.	Адрес здания, сооружения, объекта незавершенного строительства	Российская Федерация, Оренбургская область, Новосергиевский р-н, Кулагино с, Рязанова ул, д 40
5.1.	Сведения о местоположении здания, сооружения, объекта незавершенного строительства (при отсутствии адреса) в структурированном в соответствии с федеральной информационной адресной системой виде	—
5.2.	Дополнительные сведения о местоположении	—
6.	Иные сведения	—

3. Пояснения к сведениям об объекте недвижимости с кадастровым номером 56:19:0502001:851 :

1.	—

1. Сведения о характерных точках контура объекта недвижимости с кадастровым номером 56:19:0502001:884 :

Система координат МСК - субъект 56, зона 2 Зона № 2

Обозначение характерных точек границ	Содержатся в Едином государственном реестре недвижимости			Определены в ходе выполнения комплексных кадастровых работ			Метод определения координат	Формулы, примененные для расчета средней квадратической погрешности определения координат характерных точек (Mt), м, с подставленными в такие формулы значениями и итоговые (вычисленные) значения Mt, м
	координаты, м		Радиус, м	координаты, м		Радиус, м		
	X	Y	R	X	Y	R		
1	2	3	4	5	6	7	8	9
н3150О	—	—	—	441 251,48	2 203 881,35	—	Метод спутниковых геодезических измерений (определений)	Mt = 0,10
н3151О	—	—	—	441 248,16	2 203 894,02	—		
н3152О	—	—	—	441 240,03	2 203 891,89	—		
н3153О	—	—	—	441 243,35	2 203 879,22	—		
н3150О	—	—	—	441 251,48	2 203 881,35	—		

2. Сведения о характеристиках объекта недвижимости с кадастровым номером 56:19:0502001:884 :

№ п/п	Наименование характеристики	Значение характеристики
1	2	3
1.	Вид объекта недвижимости	Здание
2.	Ранее присвоенный государственный учетный номер (инвентарный) здания, сооружения, объекта незавершенного строительства	—
3.	Кадастровый номер земельного участка (земельных участков), в границах которого (которых) расположены здание, сооружение, объект незавершенного строительства	56:19:0502001:464
4.	Уникальный учетный номер кадастрового квартала, в границах которого расположены здание, сооружение, объект незавершенного строительства	56:19:0502001
5.	Адрес здания, сооружения, объекта незавершенного строительства	—
5.1.	Сведения о местоположении здания, сооружения, объекта незавершенного строительства (при отсутствии адреса) в структурированном в соответствии с федеральной информационной адресной системой виде	Российская Федерация, Оренбургская область, Новосергиевский р-н, Кулагино с, Рязанова ул, д 36
5.2.	Дополнительные сведения о местоположении	—
6.	Иные сведения	—

3. Пояснения к сведениям об объекте недвижимости с кадастровым номером 56:19:0502001:884 :

1.	—

1. Сведения о характерных точках контура объекта недвижимости с кадастровым номером 56:19:0502001:839 :

Система координат МСК - субъект 56, зона 2 Зона № 2

Обозначение характерных точек границ	Содержатся в Едином государственном реестре недвижимости			Определены в ходе выполнения комплексных кадастровых работ			Метод определения координат	Формулы, примененные для расчета средней квадратической погрешности определения координат характерных точек (Mt), м, с подставленными в такие формулы значениями и итоговые (вычисленные) значения Mt, м
	координаты, м		Радиус, м	координаты, м		Радиус, м		
	X	Y	R	X	Y	R		
1	2	3	4	5	6	7	8	9
н3164О	—	—	—	441 292,50	2 203 897,44	—	Метод спутниковых геодезических измерений (определений)	Mt = 0,10

1	2	3	4	5	6	7	8	9
н3165О	—	—	—	441 294,37	2 203 889,08	—	Метод спутниковых геодезических измерений (определений)	Mt = 0,10
н3166О	—	—	—	441 303,47	2 203 891,18	—		
н3167О	—	—	—	441 301,85	2 203 898,27	—		
н3168О	—	—	—	441 297,44	2 203 897,27	—		
н3169О	—	—	—	441 297,15	2 203 898,51	—		
н3164О	—	—	—	441 292,50	2 203 897,44	—		

2. Сведения о характеристиках объекта недвижимости с кадастровым номером 56:19:0502001:839 :

№ п/п	Наименование характеристики	Значение характеристики
1	2	3
1.	Вид объекта недвижимости	Здание
2.	Ранее присвоенный государственный учетный номер (инвентарный) здания, сооружения, объекта незавершенного строительства	Инвентарный номер 3309, Инвентарный номер 49:БН:БКВ:3309, Условный номер 56-01/20-70/2000-256
3.	Кадастровый номер земельного участка (земельных участков), в границах которого (которых) расположены здание, сооружение, объект незавершенного строительства	56:19:0502001:630
4.	Уникальный учетный номер кадастрового квартала, в границах которого расположены здание, сооружение, объект незавершенного строительства	56:19:0502001
5.	Адрес здания, сооружения, объекта незавершенного строительства	Российская Федерация, Оренбургская область, Новосергиевский р-н, Кулагино с, Рязанова ул, д 30
5.1.	Сведения о местоположении здания, сооружения, объекта незавершенного строительства (при отсутствии адреса) в структурированном в соответствии с федеральной информационной адресной системой виде	—
5.2.	Дополнительные сведения о местоположении	—
6.	Иные сведения	—

3. Пояснения к сведениям об объекте недвижимости с кадастровым номером 56:19:0502001:839 :

1.	—

1. Сведения о характерных точках контура объекта недвижимости с кадастровым номером 56:19:0502001:853 :

Система координат МСК - субъект 56, зона 2 Зона № 2

Обозначение характерных точек границ	Содержатся в Едином государственном реестре недвижимости			Определены в ходе выполнения комплексных кадастровых работ			Метод определения координат	Формулы, примененные для расчета средней квадратической погрешности определения координат характерных точек (Mt), м, с подставленными в такие формулы значениями и итоговые (вычисленные) значения Mt, м
	координаты, м		Радиус, м	координаты, м		Радиус, м		
	X	Y	R	X	Y	R		
1	2	3	4	5	6	7	8	9
н3192О	—	—	—	441 315,53	2 203 891,94	—	Метод спутниковых геодезических измерений (определений)	Mt = 0,10
н3193О	—	—	—	441 312,75	2 203 905,43	—		
н3188О	—	—	—	441 307,66	2 203 904,29	—		
н3189О	—	—	—	441 308,13	2 203 902,20	—		
н3190О	—	—	—	441 306,03	2 203 901,73	—		
н3191О	—	—	—	441 308,12	2 203 890,80	—		
н3192О	—	—	—	441 315,53	2 203 891,94	—		

2. Сведения о характеристиках объекта недвижимости с кадастровым номером 56:19:0502001:853 :

№ п/п	Наименование характеристики	Значение характеристики
1	2	3
1.	Вид объекта недвижимости	Здание
2.	Ранее присвоенный государственный учетный номер (инвентарный) здания, сооружения, объекта незавершенного строительства	Инвентарный номер 49-б/н-бкв-7362, Инвентарный номер 7362, Условный номер 56-56-20/004/2011-173
3.	Кадастровый номер земельного участка (земельных участков), в границах которого (которых) расположены здание, сооружение, объект незавершенного строительства	56:19:0502001:41

1	2	3
4.	Уникальный учетный номер кадастрового квартала, в границах которого расположены здание, сооружение, объект незавершенного строительства	56:19:0502001
5.	Адрес здания, сооружения, объекта незавершенного строительства	Российская Федерация, Оренбургская область, Новосергиевский р-н, Кулагино с, Рязанова ул, д 28
5.1.	Сведения о местоположении здания, сооружения, объекта незавершенного строительства (при отсутствии адреса) в структурированном в соответствии с федеральной информационной адресной системой виде	—
5.2.	Дополнительные сведения о местоположении	—
6.	Иные сведения	—

3. Пояснения к сведениям об объекте недвижимости с кадастровым номером 56:19:0502001:853 :

1.	—

1. Сведения о характерных точках контура объекта недвижимости с кадастровым номером 56:19:0502001:1071 :

Система координат МСК - субъект 56, зона 2 Зона № 2

Обозначение характерных точек границ	Содержатся в Едином государственном реестре недвижимости			Определены в ходе выполнения комплексных кадастровых работ			Метод определения координат	Формулы, примененные для расчета средней квадратической погрешности определения координат характерных точек (Mt), м, с подставленными в такие формулы значениями и итоговые (вычисленные) значения Mt, м
	координаты, м		Радиус, м	координаты, м		Радиус, м		
	X	Y	R	X	Y	R		
1	2	3	4	5	6	7	8	9
н3194О	—	—	—	441 390,53	2 203 898,98	—	Метод спутниковых геодезических измерений (определений)	Mt = 0,10
н3195О	—	—	—	441 389,96	2 203 907,60	—		
н3196О	—	—	—	441 378,32	2 203 906,83	—		
н3197О	—	—	—	441 378,89	2 203 898,21	—		
н3194О	—	—	—	441 390,53	2 203 898,98	—		

2. Сведения о характеристиках объекта недвижимости с кадастровым номером 56:19:0502001:1071 :

№ п/п	Наименование характеристики	Значение характеристики
1	2	3
1.	Вид объекта недвижимости	Здание
2.	Ранее присвоенный государственный учетный номер (инвентарный) здания, сооружения, объекта незавершенного строительства	Инвентарный номер -
3.	Кадастровый номер земельного участка (земельных участков), в границах которого (которых) расположены здание, сооружение, объект незавершенного строительства	56:19:0502001:1032
4.	Уникальный учетный номер кадастрового квартала, в границах которого расположены здание, сооружение, объект незавершенного строительства	56:19:0502001
5.	Адрес здания, сооружения, объекта незавершенного строительства	Российская Федерация, Оренбургская область, Новосергиевский р-н, Кулагино с, Рязанова ул, д 22
5.1.	Сведения о местоположении здания, сооружения, объекта незавершенного строительства (при отсутствии адреса) в структурированном в соответствии с федеральной информационной адресной системой виде	—
5.2.	Дополнительные сведения о местоположении	—
6.	Иные сведения	—

3. Пояснения к сведениям об объекте недвижимости с кадастровым номером 56:19:0502001:1071 :

1.	—

1. Сведения о характерных точках контура объекта недвижимости с кадастровым номером 56:19:0502001:1099 :

Система координат МСК - субъект 56, зона 2 Зона № 2

Обозначение характерных точек границ	Содержатся в Едином государственном реестре недвижимости			Определены в ходе выполнения комплексных кадастровых работ			Метод определения координат	Формулы, примененные для расчета средней квадратической погрешности определения координат характерных точек (Mt), м, с подставленными в такие формулы значениями и итоговые (вычисленные) значения Mt, м
	координаты, м		Радиус, м	координаты, м		Радиус, м		
	X	Y	R	X	Y	R		
1	2	3	4	5	6	7	8	9
н3214О	—	—	—	441 487,73	2 203 903,46	—	Метод спутниковых геодезических измерений (определений)	Mt = 0,10

1	2	3	4	5	6	7	8	9
н3215О	—	—	—	441 487,02	2 203 913,67	—	Метод спутниковых геодезических измерений (определений)	Mt = 0,10
н3216О	—	—	—	441 482,59	2 203 913,36	—		
н3217О	—	—	—	441 482,39	2 203 916,20	—		
н3218О	—	—	—	441 480,23	2 203 916,05	—		
н3219О	—	—	—	441 480,13	2 203 917,48	—		
н3220О	—	—	—	441 478,51	2 203 917,37	—		
н3221О	—	—	—	441 478,59	2 203 916,18	—		
н3222О	—	—	—	441 477,84	2 203 916,13	—		
н3223О	—	—	—	441 478,41	2 203 907,52	—		
н3224О	—	—	—	441 479,36	2 203 907,58	—		
н3225О	—	—	—	441 479,65	2 203 902,95	—		
н3214О	—	—	—	441 487,73	2 203 903,46	—		

2. Сведения о характеристиках объекта недвижимости с кадастровым номером 56:19:0502001:1099 :

№ п/п	Наименование характеристики	Значение характеристики
1	2	3
1.	Вид объекта недвижимости	Здание
2.	Ранее присвоенный государственный учетный номер (инвентарный) здания, сооружения, объекта незавершенного строительства	Инвентарный номер 49-б/н-б/кв-7463, Условный номер 56-56-20/007/2011-085
3.	Кадастровый номер земельного участка (земельных участков), в границах которого (которых) расположены здание, сооружение, объект незавершенного строительства	56:19:0502001:103

1	2	3
4.	Уникальный учетный номер кадастрового квартала, в границах которого расположены здание, сооружение, объект незавершенного строительства	56:19:0502001
5.	Адрес здания, сооружения, объекта незавершенного строительства	Российская Федерация, Оренбургская область, Новосергиевский р-н, Кулагино с, Рязанова ул, д 12
5.1.	Сведения о местоположении здания, сооружения, объекта незавершенного строительства (при отсутствии адреса) в структурированном в соответствии с федеральной информационной адресной системой виде	—
5.2.	Дополнительные сведения о местоположении	—
6.	Иные сведения	—

3. Пояснения к сведениям об объекте недвижимости с кадастровым номером 56:19:0502001:1099 :

1.	—

1. Сведения о характерных точках контура объекта недвижимости с кадастровым номером 56:19:0502001:1060 :

Система координат МСК - субъект 56, зона 2 Зона № 2

Обозначение характерных точек границ	Содержатся в Едином государственном реестре недвижимости			Определены в ходе выполнения комплексных кадастровых работ			Метод определения координат	Формулы, примененные для расчета средней квадратической погрешности определения координат характерных точек (Mt), м, с подставленными в такие формулы значениями и итоговые (вычисленные) значения Mt, м
	координаты, м		Радиус, м	координаты, м		Радиус, м		
	X	Y	R	X	Y	R		
1	2	3	4	5	6	7	8	9
н3289О	—	—	—	441 572,01	2 203 902,23	—	Метод спутниковых геодезических измерений (определений)	Mt = 0,10
н3290О	—	—	—	441 571,93	2 203 909,63	—		
н3291О	—	—	—	441 560,93	2 203 909,51	—		
н3292О	—	—	—	441 561,01	2 203 902,11	—		
н3289О	—	—	—	441 572,01	2 203 902,23	—		

2. Сведения о характеристиках объекта недвижимости с кадастровым номером 56:19:0502001:1060 :

№ п/п	Наименование характеристики	Значение характеристики
1	2	3
1.	Вид объекта недвижимости	Здание
2.	Ранее присвоенный государственный учетный номер (инвентарный) здания, сооружения, объекта незавершенного строительства	Инвентарный номер 49-б/н-б/кв-7905, Условный номер 56-56-20/003/2013-180
3.	Кадастровый номер земельного участка (земельных участков), в границах которого (которых) расположены здание, сооружение, объект незавершенного строительства	56:19:0502001:1006
4.	Уникальный учетный номер кадастрового квартала, в границах которого расположены здание, сооружение, объект незавершенного строительства	56:19:0502001
5.	Адрес здания, сооружения, объекта незавершенного строительства	Российская Федерация, Оренбургская область, Новосергиевский р-н, Кулагино с, Рязанова ул, д 2
5.1.	Сведения о местоположении здания, сооружения, объекта незавершенного строительства (при отсутствии адреса) в структурированном в соответствии с федеральной информационной адресной системой виде	—
5.2.	Дополнительные сведения о местоположении	—
6.	Иные сведения	—

3. Пояснения к сведениям об объекте недвижимости с кадастровым номером 56:19:0502001:1060 :

1.	—

1. Сведения о характерных точках контура объекта недвижимости с кадастровым номером 56:19:0502001:863 :

Система координат МСК - субъект 56, зона 2 Зона № 2

Обозначение характерных точек границ	Содержатся в Едином государственном реестре недвижимости			Определены в ходе выполнения комплексных кадастровых работ			Метод определения координат	Формулы, примененные для расчета средней квадратической погрешности определения координат характерных точек (Mt), м, с подставленными в такие формулы значениями и итоговые (вычисленные) значения Mt, м
	координаты, м		Радиус, м	координаты, м		Радиус, м		
	X	Y	R	X	Y	R		
1	2	3	4	5	6	7	8	9
н3293О	—	—	—	442 768,23	2 204 716,78	—	Метод спутниковых геодезических измерений (определений)	Mt = 0,10

1	2	3	4	5	6	7	8	9
н3294О	—	—	—	442 763,37	2 204 727,03	—	Метод спутниковых геодезических измерений (определений)	Mt = 0,10
н3295О	—	—	—	442 754,81	2 204 722,88	—		
н3296О	—	—	—	442 759,91	2 204 712,62	—		
н3293О	—	—	—	442 768,23	2 204 716,78	—		

2. Сведения о характеристиках объекта недвижимости с кадастровым номером 56:19:0502001:863 :

№ п/п	Наименование характеристики	Значение характеристики
1	2	3
1.	Вид объекта недвижимости	Здание
2.	Ранее присвоенный государственный учетный номер (инвентарный) здания, сооружения, объекта незавершенного строительства	Инвентарный номер 4755, Инвентарный номер 49_Б_Н_Б_КВ_4755, Условный номер 56-56-21/006/2008-156
3.	Кадастровый номер земельного участка (земельных участков), в границах которого (которых) расположены здание, сооружение, объект незавершенного строительства	56:19:0502001:769
4.	Уникальный учетный номер кадастрового квартала, в границах которого расположены здание, сооружение, объект незавершенного строительства	56:19:0502001
5.	Адрес здания, сооружения, объекта незавершенного строительства	Российская Федерация, Оренбургская область, Новосергиевский р-н, Кулагино с, Центральная ул, д 1
5.1.	Сведения о местоположении здания, сооружения, объекта незавершенного строительства (при отсутствии адреса) в структурированном в соответствии с федеральной информационной адресной системой виде	—
5.2.	Дополнительные сведения о местоположении	—
6.	Иные сведения	—

3. Пояснения к сведениям об объекте недвижимости с кадастровым номером 56:19:0502001:863 :

1.	—

1. Сведения о характерных точках контура объекта недвижимости с кадастровым номером 56:19:0502001:1083 :

Система координат МСК - субъект 56, зона 2 Зона № 2

Обозначение характерных точек границ	Содержатся в Едином государственном реестре недвижимости			Определены в ходе выполнения комплексных кадастровых работ			Метод определения координат	Формулы, примененные для расчета средней квадратической погрешности определения координат характерных точек (Mt), м, с подставленными в такие формулы значениями и итоговые (вычисленные) значения Mt, м
	координаты, м		Радиус, м	координаты, м		Радиус, м		
	X	Y	R	X	Y	R		
1	2	3	4	5	6	7	8	9
н3342О	—	—	—	442 814,91	2 204 726,40	—	Метод спутниковых геодезических измерений (определений)	Mt = 0,10
н3343О	—	—	—	442 810,25	2 204 735,94	—		
н3344О	—	—	—	442 800,17	2 204 731,02	—		
н3345О	—	—	—	442 804,84	2 204 721,48	—		
н3342О	—	—	—	442 814,91	2 204 726,40	—		

2. Сведения о характеристиках объекта недвижимости с кадастровым номером 56:19:0502001:1083 :

№ п/п	Наименование характеристики	Значение характеристики
1	2	3
1.	Вид объекта недвижимости	Здание
2.	Ранее присвоенный государственный учетный номер (инвентарный) здания, сооружения, объекта незавершенного строительства	Инвентарный номер 5184, Условный номер 56-01/20-6/2004-136
3.	Кадастровый номер земельного участка (земельных участков), в границах которого (которых) расположены здание, сооружение, объект незавершенного строительства	56:19:0502001:789
4.	Уникальный учетный номер кадастрового квартала, в границах которого расположены здание, сооружение, объект незавершенного строительства	56:19:0502001

1	2	3
5.	Адрес здания, сооружения, объекта незавершенного строительства	Российская Федерация, Оренбургская область, Новосергиевский р-н, Кулагино с, Северная ул, д 9
5.1.	Сведения о местоположении здания, сооружения, объекта незавершенного строительства (при отсутствии адреса) в структурированном в соответствии с федеральной информационной адресной системой виде	—
5.2.	Дополнительные сведения о местоположении	—
6.	Иные сведения	—

3. Пояснения к сведениям об объекте недвижимости с кадастровым номером 56:19:0502001:1083 :

1.	—

1. Сведения о характерных точках контура объекта недвижимости с кадастровым номером :

Система координат Зона №

Обозначение характерных точек границ	Содержатся в Едином государственном реестре недвижимости			Определены в ходе выполнения комплексных кадастровых работ			Метод определения координат	Формулы, примененные для расчета средней квадратической погрешности определения координат характерных точек (Mt), м, с подставленными в такие формулы значениями и итоговые (вычисленные) значения Mt, м
	координаты, м		Радиус, м	координаты, м		Радиус, м		
	X	Y	R	X	Y	R		
1	2	3	4	5	6	7	8	9

2. Сведения о характеристиках объекта недвижимости с кадастровым номером 56:19:0502001:1098 :

№ п/п	Наименование характеристики	Значение характеристики
1	2	3
1.	Вид объекта недвижимости	Здание
2.	Ранее присвоенный государственный учетный номер (инвентарный) здания, сооружения, объекта незавершенного строительства	Инвентарный номер 5184, Условный номер 56-56-21/008/2006-461
3.	Кадастровый номер земельного участка (земельных участков), в границах которого (которых) расположены здание, сооружение, объект незавершенного строительства	56:19:0502001:790
4.	Уникальный учетный номер кадастрового квартала, в границах которого расположены здание, сооружение, объект незавершенного строительства	56:19:0502001

1	2	3
5.	Адрес здания, сооружения, объекта незавершенного строительства	Оренбургская область, Новосергиевский район, с. Кулагино, ул. Северная, 9
5.1.	Сведения о местоположении здания, сооружения, объекта незавершенного строительства (при отсутствии адреса) в структурированном в соответствии с федеральной информационной адресной системой виде	—
5.2.	Дополнительные сведения о местоположении	—
6.	Иные сведения	—

3. Пояснения к сведениям об объекте недвижимости с кадастровым номером 56:19:0502001:1098 :

1.	—

1. Сведения о характерных точках контура объекта недвижимости с кадастровым номером 56:19:0502001:817 :

Система координат МСК - субъект 56, зона 2 Зона № 2

Обозначение характерных точек границ	Содержатся в Едином государственном реестре недвижимости			Определены в ходе выполнения комплексных кадастровых работ			Метод определения координат	Формулы, примененные для расчета средней квадратической погрешности определения координат характерных точек (Mt), м, с подставленными в такие формулы значениями и итоговые (вычисленные) значения Mt, м
	координаты, м		Радиус, м	координаты, м		Радиус, м		
	X	Y	R	X	Y	R		
1	2	3	4	5	6	7	8	9
н3362О	—	—	—	442 849,27	2 204 665,65	—	Метод спутниковых геодезических измерений (определений)	Mt = 0,10
н3363О	—	—	—	442 844,53	2 204 675,63	—		
н3364О	—	—	—	442 840,42	2 204 673,68	—		
н3365О	—	—	—	442 841,82	2 204 670,73	—		
н3366О	—	—	—	442 832,50	2 204 665,85	—		
н3367О	—	—	—	442 836,19	2 204 658,80	—		
н3362О	—	—	—	442 849,27	2 204 665,65	—		

2. Сведения о характеристиках объекта недвижимости с кадастровым номером 56:19:0502001:817 :

№ п/п	Наименование характеристики	Значение характеристики
1	2	3
1.	Вид объекта недвижимости	Здание
2.	Ранее присвоенный государственный учетный номер (инвентарный) здания, сооружения, объекта незавершенного строительства	Инвентарный номер 49-б/н-б/кв-6006, Инвентарный номер 6006, Условный номер 56-56-21/001/2007-277
3.	Кадастровый номер земельного участка (земельных участков), в границах которого (которых) расположены здание, сооружение, объект незавершенного строительства	56:19:0502001:313
4.	Уникальный учетный номер кадастрового квартала, в границах которого расположены здание, сооружение, объект незавершенного строительства	56:19:0502001
5.	Адрес здания, сооружения, объекта незавершенного строительства	Российская Федерация, Оренбургская область, Новосергиевский р-н, Кулагино с, Северная ул, д 5
5.1.	Сведения о местоположении здания, сооружения, объекта незавершенного строительства (при отсутствии адреса) в структурированном в соответствии с федеральной информационной адресной системой виде	—
5.2.	Дополнительные сведения о местоположении	—
6.	Иные сведения	—

3. Пояснения к сведениям об объекте недвижимости с кадастровым номером 56:19:0502001:817 :

1.	—

1. Сведения о характерных точках контура объекта недвижимости с кадастровым номером 56:19:0502001:848 :

Система координат МСК - субъект 56, зона 2 Зона № 2

Обозначение характерных точек границ	Содержатся в Едином государственном реестре недвижимости			Определены в ходе выполнения комплексных кадастровых работ			Метод определения координат	Формулы, примененные для расчета средней квадратической погрешности определения координат характерных точек (Mt), м, с подставленными в такие формулы значениями и итоговые (вычисленные) значения Mt, м
	координаты, м		Радиус, м	координаты, м		Радиус, м		
	X	Y	R	X	Y	R		
1	2	3	4	5	6	7	8	9
н3368О	—	—	—	442 843,20	2 204 645,30	—	Метод спутниковых геодезических измерений (определений)	Mt = 0,10

1	2	3	4	5	6	7	8	9
н3369О	—	—	—	442 847,13	2 204 636,97	—	Метод спутниковых геодезических измерений (определений)	Mt = 0,10
н3370О	—	—	—	442 853,01	2 204 639,75	—		
н3371О	—	—	—	442 852,59	2 204 640,66	—		
н3372О	—	—	—	442 854,81	2 204 641,69	—		
н3373О	—	—	—	442 853,75	2 204 643,96	—		
н3374О	—	—	—	442 855,02	2 204 644,55	—		
н3375О	—	—	—	442 854,04	2 204 646,65	—		
н3376О	—	—	—	442 852,77	2 204 646,06	—		
н3377О	—	—	—	442 851,34	2 204 649,10	—		
н3368О	—	—	—	442 843,20	2 204 645,30	—		

2. Сведения о характеристиках объекта недвижимости с кадастровым номером 56:19:0502001:848 :

№ п/п	Наименование характеристики	Значение характеристики
1	2	3
1.	Вид объекта недвижимости	Здание
2.	Ранее присвоенный государственный учетный номер (инвентарный) здания, сооружения, объекта незавершенного строительства	Инвентарный номер 4192, Инвентарный номер 49:БН:БКВ:4192, Условный номер 56-01/20-70/2001-1223
3.	Кадастровый номер земельного участка (земельных участков), в границах которого (которых) расположены здание, сооружение, объект незавершенного строительства	56:19:0502001:775
4.	Уникальный учетный номер кадастрового квартала, в границах которого расположены здание, сооружение, объект незавершенного строительства	56:19:0502001

1	2	3
5.	Адрес здания, сооружения, объекта незавершенного строительства	—
5.1.	Сведения о местоположении здания, сооружения, объекта незавершенного строительства (при отсутствии адреса) в структурированном в соответствии с федеральной информационной адресной системой виде	Российская Федерация, Оренбургская область, Новосергиевский р-н, Кулагино с, Северная ул
5.2.	Дополнительные сведения о местоположении	дом № 3(бывший №10)
6.	Иные сведения	—

3. Пояснения к сведениям об объекте недвижимости с кадастровым номером 56:19:0502001:848 :

1.	—

1. Сведения о характерных точках контура объекта недвижимости с кадастровым номером 56:19:0502001:918 :

Система координат МСК - субъект 56, зона 2 Зона № 2

Обозначение характерных точек границ	Содержатся в Едином государственном реестре недвижимости			Определены в ходе выполнения комплексных кадастровых работ			Метод определения координат	Формулы, примененные для расчета средней квадратической погрешности определения координат характерных точек (Mt), м, с подставленными в такие формулы значениями и итоговые (вычисленные) значения Mt, м
	координаты, м		Радиус, м	координаты, м		Радиус, м		
	X	Y	R	X	Y	R		
1	2	3	4	5	6	7	8	9
н3378О	—	—	—	442 402,39	2 205 122,18	—	Метод спутниковых геодезических измерений (определений)	Mt = 0,10
н3379О	—	—	—	442 399,05	2 205 133,10	—		
н3380О	—	—	—	442 386,10	2 205 129,14	—		
н3381О	—	—	—	442 388,96	2 205 119,80	—		
н3382О	—	—	—	442 399,03	2 205 122,88	—		
н3383О	—	—	—	442 399,51	2 205 121,30	—		
н3378О	—	—	—	442 402,39	2 205 122,18	—		

2. Сведения о характеристиках объекта недвижимости с кадастровым номером 56:19:0502001:918 :

№ п/п	Наименование характеристики	Значение характеристики
1	2	3
1.	Вид объекта недвижимости	Здание
2.	Ранее присвоенный государственный учетный номер (инвентарный) здания, сооружения, объекта незавершенного строительства	Инвентарный номер 49_Б_Н_Б_КВ_7410, Инвентарный номер 49-б/н-б/кв-7410, Условный номер 56-56-20/006/2011-267
3.	Кадастровый номер земельного участка (земельных участков), в границах которого (которых) расположены здание, сооружение, объект незавершенного строительства	56:19:0502001:783
4.	Уникальный учетный номер кадастрового квартала, в границах которого расположены здание, сооружение, объект незавершенного строительства	56:19:0502001
5.	Адрес здания, сооружения, объекта незавершенного строительства	Российская Федерация, Оренбургская область, Новосергиевский р-н, Кулагино с, Молодежная ул, д 27
5.1.	Сведения о местоположении здания, сооружения, объекта незавершенного строительства (при отсутствии адреса) в структурированном в соответствии с федеральной информационной адресной системой виде	—
5.2.	Дополнительные сведения о местоположении	—
6.	Иные сведения	—

3. Пояснения к сведениям об объекте недвижимости с кадастровым номером 56:19:0502001:918 :

1.	—

1. Сведения о характерных точках контура объекта недвижимости с кадастровым номером 56:19:0502001:826 :

Система координат МСК - субъект 56, зона 2 Зона № 2

Обозначение характерных точек границ	Содержатся в Едином государственном реестре недвижимости			Определены в ходе выполнения комплексных кадастровых работ			Метод определения координат	Формулы, примененные для расчета средней квадратической погрешности определения координат характерных точек (Mt), м, с подставленными в такие формулы значениями и итоговые (вычисленные) значения Mt, м
	координаты, м		Радиус, м	координаты, м		Радиус, м		
	X	Y	R	X	Y	R		
1	2	3	4	5	6	7	8	9
н3401О	—	—	—	442 452,45	2 205 142,84	—	Метод спутниковых геодезических измерений (определений)	Mt = 0,10

1	2	3	4	5	6	7	8	9
н3402О	—	—	—	442 449,01	2 205 154,79	—	Метод спутниковых геодезических измерений (определений)	Mt = 0,10
н3403О	—	—	—	442 437,73	2 205 151,54	—		
н3404О	—	—	—	442 439,02	2 205 147,06	—		
н3405О	—	—	—	442 441,58	2 205 147,80	—		
н3406О	—	—	—	442 443,74	2 205 140,32	—		
н3401О	—	—	—	442 452,45	2 205 142,84	—		

2. Сведения о характеристиках объекта недвижимости с кадастровым номером 56:19:0502001:826 :

№ п/п	Наименование характеристики	Значение характеристики
1	2	3
1.	Вид объекта недвижимости	Здание
2.	Ранее присвоенный государственный учетный номер (инвентарный) здания, сооружения, объекта незавершенного строительства	Инвентарный номер 4419, Инвентарный номер 49_БН_Б_КВ_4419, Условный номер 56-01/20-1/2002-67
3.	Кадастровый номер земельного участка (земельных участков), в границах которого (которых) расположены здание, сооружение, объект незавершенного строительства	56:19:0502001:679
4.	Уникальный учетный номер кадастрового квартала, в границах которого расположены здание, сооружение, объект незавершенного строительства	56:19:0502001
5.	Адрес здания, сооружения, объекта незавершенного строительства	Российская Федерация, Оренбургская область, Новосергиевский р-н, Кулагино с, Молодежная ул, д 25
5.1.	Сведения о местоположении здания, сооружения, объекта незавершенного строительства (при отсутствии адреса) в структурированном в соответствии с федеральной информационной адресной системой виде	—
5.2.	Дополнительные сведения о местоположении	—
6.	Иные сведения	—

3. Пояснения к сведениям об объекте недвижимости с кадастровым номером 56:19:0502001:826 :

1.	—

1. Сведения о характерных точках контура объекта недвижимости с кадастровым номером 56:19:0502001:1263 :

Система координат МСК - субъект 56, зона 2 Зона № 2

Обозначение характерных точек границ	Содержатся в Едином государственном реестре недвижимости			Определены в ходе выполнения комплексных кадастровых работ			Метод определения координат	Формулы, примененные для расчета средней квадратической погрешности определения координат характерных точек (Mt), м, с подставленными в такие формулы значениями и итоговые (вычисленные) значения Mt, м
	координаты, м		Радиус, м	координаты, м		Радиус, м		
	X	Y	R	X	Y	R		
1	2	3	4	5	6	7	8	9
н3422О	—	—	—	442 532,39	2 205 168,06	—	Метод спутниковых геодезических измерений (определений)	Mt = 0,10
н3423О	—	—	—	442 527,91	2 205 180,74	—		
н3424О	—	—	—	442 520,16	2 205 178,00	—		
н3425О	—	—	—	442 521,09	2 205 175,38	—		
н3426О	—	—	—	442 519,75	2 205 174,90	—		
н3427О	—	—	—	442 523,69	2 205 164,97	—		
н3422О	—	—	—	442 532,39	2 205 168,06	—		

2. Сведения о характеристиках объекта недвижимости с кадастровым номером 56:19:0502001:1263 :

№ п/п	Наименование характеристики	Значение характеристики
1	2	3
1.	Вид объекта недвижимости	Здание
2.	Ранее присвоенный государственный учетный номер (инвентарный) здания, сооружения, объекта незавершенного строительства	—
3.	Кадастровый номер земельного участка (земельных участков), в границах которого (которых) расположены здание, сооружение, объект незавершенного строительства	—

1	2	3
4.	Уникальный учетный номер кадастрового квартала, в границах которого расположены здание, сооружение, объект незавершенного строительства	56:19:0502001
5.	Адрес здания, сооружения, объекта незавершенного строительства	Российская Федерация, Оренбургская область, Новосергиевский р-н, Кулагино с, Молодежная ул, д 21
5.1.	Сведения о местоположении здания, сооружения, объекта незавершенного строительства (при отсутствии адреса) в структурированном в соответствии с федеральной информационной адресной системой виде	—
5.2.	Дополнительные сведения о местоположении	—
6.	Иные сведения	—

3. Пояснения к сведениям об объекте недвижимости с кадастровым номером 56:19:0502001:1263 :

1.	—

1. Сведения о характерных точках контура объекта недвижимости с кадастровым номером 56:19:0502001:887 :

Система координат МСК - субъект 56, зона 2 Зона № 2

Обозначение характерных точек границ	Содержатся в Едином государственном реестре недвижимости			Определены в ходе выполнения комплексных кадастровых работ			Метод определения координат	Формулы, примененные для расчета средней квадратической погрешности определения координат характерных точек (Mt), м, с подставленными в такие формулы значениями и итоговые (вычисленные) значения Mt, м
	координаты, м		Радиус, м	координаты, м		Радиус, м		
	X	Y	R	X	Y	R		
1	2	3	4	5	6	7	8	9
н3443О	—	—	—	442 685,44	2 205 221,25	—	Метод спутниковых геодезических измерений (определений)	Mt = 0,10
н3444О	—	—	—	442 680,61	2 205 233,38	—		
н3445О	—	—	—	442 671,71	2 205 229,84	—		
н3446О	—	—	—	442 676,54	2 205 217,71	—		
н3443О	—	—	—	442 685,44	2 205 221,25	—		

2. Сведения о характеристиках объекта недвижимости с кадастровым номером 56:19:0502001:887 :

№ п/п	Наименование характеристики	Значение характеристики
1	2	3
1.	Вид объекта недвижимости	Здание
2.	Ранее присвоенный государственный учетный номер (инвентарный) здания, сооружения, объекта незавершенного строительства	Инвентарный номер 49_БН_БКВ_3585
3.	Кадастровый номер земельного участка (земельных участков), в границах которого (которых) расположены здание, сооружение, объект незавершенного строительства	56:19:0502001:1301
4.	Уникальный учетный номер кадастрового квартала, в границах которого расположены здание, сооружение, объект незавершенного строительства	56:19:0502001
5.	Адрес здания, сооружения, объекта незавершенного строительства	Российская Федерация, Оренбургская область, Новосергиевский р-н, Кулагино с, Молодежная ул, д 13
5.1.	Сведения о местоположении здания, сооружения, объекта незавершенного строительства (при отсутствии адреса) в структурированном в соответствии с федеральной информационной адресной системой виде	—
5.2.	Дополнительные сведения о местоположении	—
6.	Иные сведения	—

3. Пояснения к сведениям об объекте недвижимости с кадастровым номером 56:19:0502001:887 :

1.	—

1. Сведения о характерных точках контура объекта недвижимости с кадастровым номером 56:19:0502001:1085 :

Система координат МСК - субъект 56, зона 2 Зона № 2

Обозначение характерных точек границ	Содержатся в Едином государственном реестре недвижимости			Определены в ходе выполнения комплексных кадастровых работ			Метод определения координат	Формулы, примененные для расчета средней квадратической погрешности определения координат характерных точек (Mt), м, с подставленными в такие формулы значениями и итоговые (вычисленные) значения Mt, м
	координаты, м		Радиус, м	координаты, м		Радиус, м		
	X	Y	R	X	Y	R		
1	2	3	4	5	6	7	8	9
н3450О	—	—	—	442 723,75	2 205 235,75	—	Метод спутниковых геодезических измерений (определений)	Mt = 0,10

1	2	3	4	5	6	7	8	9
н3451О	—	—	—	442 719,26	2 205 247,70	—	Метод спутниковых геодезических измерений (определений)	Mt = 0,10
н3452О	—	—	—	442 716,24	2 205 246,58	—		
н3453О	—	—	—	442 715,65	2 205 248,21	—		
н3454О	—	—	—	442 711,26	2 205 246,55	—		
н3455О	—	—	—	442 711,78	2 205 245,19	—		
н3456О	—	—	—	442 710,27	2 205 244,61	—		
н3457О	—	—	—	442 714,97	2 205 232,38	—		
н3450О	—	—	—	442 723,75	2 205 235,75	—		

2. Сведения о характеристиках объекта недвижимости с кадастровым номером 56:19:0502001:1085 :

№ п/п	Наименование характеристики	Значение характеристики
1	2	3
1.	Вид объекта недвижимости	Здание
2.	Ранее присвоенный государственный учетный номер (инвентарный) здания, сооружения, объекта незавершенного строительства	Инвентарный номер 4486, Условный номер 56-01/20-1/2002-250
3.	Кадастровый номер земельного участка (земельных участков), в границах которого (которых) расположены здание, сооружение, объект незавершенного строительства	56:19:0502001:419
4.	Уникальный учетный номер кадастрового квартала, в границах которого расположены здание, сооружение, объект незавершенного строительства	56:19:0502001

1	2	3
5.	Адрес здания, сооружения, объекта незавершенного строительства	Российская Федерация, Оренбургская область, Новосергиевский р-н, Кулагино с, Молодежная ул, д 11
5.1.	Сведения о местоположении здания, сооружения, объекта незавершенного строительства (при отсутствии адреса) в структурированном в соответствии с федеральной информационной адресной системой виде	—
5.2.	Дополнительные сведения о местоположении	—
6.	Иные сведения	—

3. Пояснения к сведениям об объекте недвижимости с кадастровым номером 56:19:0502001:1085 :

1.	—

1. Сведения о характерных точках контура объекта недвижимости с кадастровым номером 56:19:0502001:936 :

Система координат МСК - субъект 56, зона 2 Зона № 2

Обозначение характерных точек границ	Содержатся в Едином государственном реестре недвижимости			Определены в ходе выполнения комплексных кадастровых работ			Метод определения координат	Формулы, примененные для расчета средней квадратической погрешности определения координат характерных точек (Mt), м, с подставленными в такие формулы значениями и итоговые (вычисленные) значения Mt, м
	координаты, м		Радиус, м	координаты, м		Радиус, м		
	X	Y	R	X	Y	R		
1	2	3	4	5	6	7	8	9
н3458О	—	—	—	442 795,80	2 205 264,00	—	Метод спутниковых геодезических измерений (определений)	Mt = 0,10
н3459О	—	—	—	442 791,83	2 205 274,37	—		
н3460О	—	—	—	442 782,16	2 205 270,67	—		
н3461О	—	—	—	442 784,46	2 205 264,66	—		
н3462О	—	—	—	442 786,84	2 205 265,57	—		
н3463О	—	—	—	442 788,50	2 205 261,20	—		
н3458О	—	—	—	442 795,80	2 205 264,00	—		

2. Сведения о характеристиках объекта недвижимости с кадастровым номером 56:19:0502001:936 :

№ п/п	Наименование характеристики	Значение характеристики
1	2	3
1.	Вид объекта недвижимости	Здание
2.	Ранее присвоенный государственный учетный номер (инвентарный) здания, сооружения, объекта незавершенного строительства	Инвентарный номер 3965, Инвентарный номер 49-бт-бнв-3965, Условный номер 56-56-21/009/2009-437
3.	Кадастровый номер земельного участка (земельных участков), в границах которого (которых) расположены здание, сооружение, объект незавершенного строительства	56:19:0502001:417
4.	Уникальный учетный номер кадастрового квартала, в границах которого расположены здание, сооружение, объект незавершенного строительства	56:19:0502001
5.	Адрес здания, сооружения, объекта незавершенного строительства	Российская Федерация, Оренбургская область, Новосергиевский р-н, Кулагино с, Молодежная ул, д 7
5.1.	Сведения о местоположении здания, сооружения, объекта незавершенного строительства (при отсутствии адреса) в структурированном в соответствии с федеральной информационной адресной системой виде	—
5.2.	Дополнительные сведения о местоположении	—
6.	Иные сведения	—

3. Пояснения к сведениям об объекте недвижимости с кадастровым номером 56:19:0502001:936 :

1.	—

1. Сведения о характерных точках контура объекта недвижимости с кадастровым номером 56:19:0502001:1290 :

Система координат МСК - субъект 56, зона 2 Зона № 2

Обозначение характерных точек границ	Содержатся в Едином государственном реестре недвижимости			Определены в ходе выполнения комплексных кадастровых работ			Метод определения координат	Формулы, примененные для расчета средней квадратической погрешности определения координат характерных точек (Mt), м, с подставленными в такие формулы значениями и итоговые (вычисленные) значения Mt, м
	координаты, м		Радиус, м	координаты, м		Радиус, м		
	X	Y	R	X	Y	R		
1	2	3	4	5	6	7	8	9
н3464О	—	—	—	442 832,37	2 205 278,80	—	Метод спутниковых геодезических измерений (определений)	Mt = 0,10

1	2	3	4	5	6	7	8	9
н3465О	—	—	—	442 828,52	2 205 288,73	—	Метод спутниковых геодезических измерений (определений)	Mt = 0,10
н3466О	—	—	—	442 818,47	2 205 284,83	—		
н3467О	—	—	—	442 821,66	2 205 276,62	—		
н3468О	—	—	—	442 824,34	2 205 277,66	—		
н3469О	—	—	—	442 825,18	2 205 276,00	—		
н3464О	—	—	—	442 832,37	2 205 278,80	—		

2. Сведения о характеристиках объекта недвижимости с кадастровым номером 56:19:0502001:1290 :

№ п/п	Наименование характеристики	Значение характеристики
1	2	3
1.	Вид объекта недвижимости	Здание
2.	Ранее присвоенный государственный учетный номер (инвентарный) здания, сооружения, объекта незавершенного строительства	—
3.	Кадастровый номер земельного участка (земельных участков), в границах которого (которых) расположены здание, сооружение, объект незавершенного строительства	56:19:0502001:416
4.	Уникальный учетный номер кадастрового квартала, в границах которого расположены здание, сооружение, объект незавершенного строительства	56:19:0502001
5.	Адрес здания, сооружения, объекта незавершенного строительства	Российская Федерация, Оренбургская область, Новосергиевский р-н, Кулагино с, Молодежная ул, д 5
5.1.	Сведения о местоположении здания, сооружения, объекта незавершенного строительства (при отсутствии адреса) в структурированном в соответствии с федеральной информационной адресной системой виде	—
5.2.	Дополнительные сведения о местоположении	—
6.	Иные сведения	—

3. Пояснения к сведениям об объекте недвижимости с кадастровым номером 56:19:0502001:1290 :

1.	—

1. Сведения о характерных точках контура объекта недвижимости с кадастровым номером 56:19:0502001:1101 :

Система координат МСК - субъект 56, зона 2 Зона № 2

Обозначение характерных точек границ	Содержатся в Едином государственном реестре недвижимости			Определены в ходе выполнения комплексных кадастровых работ			Метод определения координат	Формулы, примененные для расчета средней квадратической погрешности определения координат характерных точек (Mt), м, с подставленными в такие формулы значениями и итоговые (вычисленные) значения Mt, м
	координаты, м		Радиус, м	координаты, м		Радиус, м		
	X	Y	R	X	Y	R		
1	2	3	4	5	6	7	8	9
н3489О	—	—	—	442 577,68	2 204 647,08	—	Метод спутниковых геодезических измерений (определений)	Mt = 0,10
н3490О	—	—	—	442 573,20	2 204 657,13	—		
н3491О	—	—	—	442 564,16	2 204 653,10	—		
н3492О	—	—	—	442 567,38	2 204 645,88	—		
н3493О	—	—	—	442 568,84	2 204 646,54	—		
н3494О	—	—	—	442 570,06	2 204 643,80	—		
н3495О	—	—	—	442 577,64	2 204 647,18	—		
н3489О	—	—	—	442 577,68	2 204 647,08	—		

2. Сведения о характеристиках объекта недвижимости с кадастровым номером 56:19:0502001:1101 :

№ п/п	Наименование характеристики	Значение характеристики
1	2	3
1.	Вид объекта недвижимости	Здание
2.	Ранее присвоенный государственный учетный номер (инвентарный) здания, сооружения, объекта незавершенного строительства	Инвентарный номер 4487, Условный номер 56-01/20-1/2002-211
3.	Кадастровый номер земельного участка (земельных участков), в границах которого (которых) расположены здание, сооружение, объект незавершенного строительства	56:19:0502001:328

1	2	3
4.	Уникальный учетный номер кадастрового квартала, в границах которого расположены здание, сооружение, объект незавершенного строительства	56:19:0502001
5.	Адрес здания, сооружения, объекта незавершенного строительства	Российская Федерация, Оренбургская область, Новосергиевский р-н, Кулагино с, Центральная ул, д 11
5.1.	Сведения о местоположении здания, сооружения, объекта незавершенного строительства (при отсутствии адреса) в структурированном в соответствии с федеральной информационной адресной системой виде	—
5.2.	Дополнительные сведения о местоположении	—
6.	Иные сведения	—

3. Пояснения к сведениям об объекте недвижимости с кадастровым номером 56:19:0502001:1101 :

1.	—

1. Сведения о характерных точках контура объекта недвижимости с кадастровым номером 56:19:0502001:819 :

Система координат МСК - субъект 56, зона 2 Зона № 2

Обозначение характерных точек границ	Содержатся в Едином государственном реестре недвижимости			Определены в ходе выполнения комплексных кадастровых работ			Метод определения координат	Формулы, примененные для расчета средней квадратической погрешности определения координат характерных точек (Mt), м, с подставленными в такие формулы значениями и итоговые (вычисленные) значения Mt, м
	координаты, м		Радиус, м	координаты, м		Радиус, м		
	X	Y	R	X	Y	R		
1	2	3	4	5	6	7	8	9
н3505О	—	—	—	442 554,92	2 204 633,74	—	Метод спутниковых геодезических измерений (определений)	Mt = 0,10
н3506О	—	—	—	442 548,97	2 204 645,97	—		
н3507О	—	—	—	442 540,07	2 204 641,64	—		
н3508О	—	—	—	442 546,02	2 204 629,41	—		
н3509О	—	—	—	442 549,94	2 204 631,31	—		
н3510О	—	—	—	442 550,75	2 204 629,64	—		

1	2	3	4	5	6	7	8	9
н3511О	—	—	—	442 552,98	2 204 630,88	—	Метод спутниковых геодезических измерений (определений)	Mt = 0,10
н3512О	—	—	—	442 552,13	2 204 632,47	—		
н3505О	—	—	—	442 554,92	2 204 633,74	—		

2. Сведения о характеристиках объекта недвижимости с кадастровым номером 56:19:0502001:819 :

№ п/п	Наименование характеристики	Значение характеристики
1	2	3
1.	Вид объекта недвижимости	Здание
2.	Ранее присвоенный государственный учетный номер (инвентарный) здания, сооружения, объекта незавершенного строительства	Инвентарный номер 3596, Инвентарный номер 49_БН_БКВ_3596, Условный номер 56-01/20-6/2004-53
3.	Кадастровый номер земельного участка (земельных участков), в границах которого (которых) расположены здание, сооружение, объект незавершенного строительства	56:19:0502001:440
4.	Уникальный учетный номер кадастрового квартала, в границах которого расположены здание, сооружение, объект незавершенного строительства	56:19:0502001
5.	Адрес здания, сооружения, объекта незавершенного строительства	Российская Федерация, Оренбургская область, Новосергиевский р-н, Кулагино с, Центральная ул, д 13
5.1.	Сведения о местоположении здания, сооружения, объекта незавершенного строительства (при отсутствии адреса) в структурированном в соответствии с федеральной информационной адресной системой виде	—
5.2.	Дополнительные сведения о местоположении	—
6.	Иные сведения	—

3. Пояснения к сведениям об объекте недвижимости с кадастровым номером 56:19:0502001:819 :

1.	—

1. Сведения о характерных точках контура объекта недвижимости с кадастровым номером 56:19:0502001:879 :

Система координат МСК - субъект 56, зона 2 Зона № 2

Обозначение характерных точек границ	Содержатся в Едином государственном реестре недвижимости			Определены в ходе выполнения комплексных кадастровых работ			Метод определения координат	Формулы, примененные для расчета средней квадратической погрешности определения координат характерных точек (Mt), м, с подставленными в такие формулы значениями и итоговые (вычисленные) значения Mt, м
	координаты, м		Радиус, м	координаты, м		Радиус, м		
	X	Y	R	X	Y	R		
1	2	3	4	5	6	7	8	9
н3542О	—	—	—	442 487,45	2 204 600,11	—	Метод спутниковых геодезических измерений (определений)	Mt = 0,10
н3543О	—	—	—	442 482,19	2 204 611,36	—		
н3544О	—	—	—	442 460,84	2 204 601,42	—		
н3545О	—	—	—	442 466,09	2 204 590,16	—		
н3542О	—	—	—	442 487,45	2 204 600,11	—		

2. Сведения о характеристиках объекта недвижимости с кадастровым номером 56:19:0502001:879 :

№ п/п	Наименование характеристики	Значение характеристики
1	2	3
1.	Вид объекта недвижимости	Здание
2.	Ранее присвоенный государственный учетный номер (инвентарный) здания, сооружения, объекта незавершенного строительства	—
3.	Кадастровый номер земельного участка (земельных участков), в границах которого (которых) расположены здание, сооружение, объект незавершенного строительства	56:19:0502001:1030
4.	Уникальный учетный номер кадастрового квартала, в границах которого расположены здание, сооружение, объект незавершенного строительства	56:19:0502001

1	2	3
5.	Адрес здания, сооружения, объекта незавершенного строительства	—
5.1.	Сведения о местоположении здания, сооружения, объекта незавершенного строительства (при отсутствии адреса) в структурированном в соответствии с федеральной информационной адресной системой виде	Российская Федерация, Оренбургская область, Новосергиевский р-н, Кулагино с, Центральная ул, д 17
5.2.	Дополнительные сведения о местоположении	—
6.	Иные сведения	—

3. Пояснения к сведениям об объекте недвижимости с кадастровым номером 56:19:0502001:879 :

1.	—

1. Сведения о характерных точках контура объекта недвижимости с кадастровым номером 56:19:0502001:1009 :

Система координат МСК - субъект 56, зона 2 Зона № 2

Обозначение характерных точек границ	Содержатся в Едином государственном реестре недвижимости			Определены в ходе выполнения комплексных кадастровых работ			Метод определения координат	Формулы, примененные для расчета средней квадратической погрешности определения координат характерных точек (Mt), м, с подставленными в такие формулы значениями и итоговые (вычисленные) значения Mt, м
	координаты, м		Радиус, м	координаты, м		Радиус, м		
	X	Y	R	X	Y	R		
1	2	3	4	5	6	7	8	9
н3546О	—	—	—	442 431,49	2 204 564,28	—	Метод спутниковых геодезических измерений (определений)	Mt = 0,10
н3547О	—	—	—	442 425,62	2 204 576,23	—		
н3557О	—	—	—	442 401,45	2 204 564,93	—		
н3556О	—	—	—	442 400,71	2 204 566,68	—		
н3555О	—	—	—	442 396,74	2 204 565,02	—		
н3554О	—	—	—	442 397,61	2 204 563,14	—		
н3548О	—	—	—	442 365,22	2 204 547,42	—		

1	2	3	4	5	6	7	8	9
н3549О	—	—	—	442 371,34	2 204 535,59	—	Метод спутниковых геодезических измерений (определений)	Mt = 0,10
н3550О	—	—	—	442 408,81	2 204 553,14	—		
н3551О	—	—	—	442 421,03	2 204 527,05	—		
н3552О	—	—	—	442 429,96	2 204 531,23	—		
н3553О	—	—	—	442 417,80	2 204 557,20	—		
н3546О	—	—	—	442 431,49	2 204 564,28	—		

2. Сведения о характеристиках объекта недвижимости с кадастровым номером 56:19:0502001:1009 :

№ п/п	Наименование характеристики	Значение характеристики
1	2	3
1.	Вид объекта недвижимости	Здание
2.	Ранее присвоенный государственный учетный номер (инвентарный) здания, сооружения, объекта незавершенного строительства	—
3.	Кадастровый номер земельного участка (земельных участков), в границах которого (которых) расположены здание, сооружение, объект незавершенного строительства	56:19:0502001:766
4.	Уникальный учетный номер кадастрового квартала, в границах которого расположены здание, сооружение, объект незавершенного строительства	56:19:0502001
5.	Адрес здания, сооружения, объекта незавершенного строительства	—
5.1.	Сведения о местоположении здания, сооружения, объекта незавершенного строительства (при отсутствии адреса) в структурированном в соответствии с федеральной информационной адресной системой виде	Российская Федерация, Оренбургская область, Новосергиевский р-н, Кулагино с, Центральная ул, д 19
5.2.	Дополнительные сведения о местоположении	—
6.	Иные сведения	—

3. Пояснения к сведениям об объекте недвижимости с кадастровым номером 56:19:0502001:1009 :

1.	—

1. Сведения о характерных точках контура объекта недвижимости с кадастровым номером 56:19:0502001:941 :

Система координат МСК - субъект 56, зона 2 Зона № 2

Обозначение характерных точек границ	Содержатся в Едином государственном реестре недвижимости			Определены в ходе выполнения комплексных кадастровых работ			Метод определения координат	Формулы, примененные для расчета средней квадратической погрешности определения координат характерных точек (Mt), м, с подставленными в такие формулы значениями и итоговые (вычисленные) значения Mt, м
	координаты, м		Радиус, м	координаты, м		Радиус, м		
	X	Y	R	X	Y	R		
1	2	3	4	5	6	7	8	9
н3602О	—	—	—	442 252,06	2 204 511,40	—	Метод спутниковых геодезических измерений (определений)	Mt = 0,10
н3603О	—	—	—	442 257,66	2 204 513,70	—		
н3604О	—	—	—	442 256,53	2 204 516,44	—		
н3605О	—	—	—	442 263,35	2 204 519,25	—		
н3606О	—	—	—	442 264,39	2 204 516,71	—		
н3607О	—	—	—	442 269,37	2 204 518,75	—		
н3608О	—	—	—	442 265,82	2 204 527,40	—		
н3609О	—	—	—	442 248,42	2 204 520,26	—		
н3602О	—	—	—	442 252,06	2 204 511,40	—		

2. Сведения о характеристиках объекта недвижимости с кадастровым номером 56:19:0502001:941 :

№ п/п	Наименование характеристики	Значение характеристики
1	2	3
1.	Вид объекта недвижимости	Здание
2.	Ранее присвоенный государственный учетный номер (инвентарный) здания, сооружения, объекта незавершенного строительства	—

1	2	3
3.	Кадастровый номер земельного участка (земельных участков), в границах которого (которых) расположены здание, сооружение, объект незавершенного строительства	56:19:0502001:427, 56:19:0502001:249
4.	Уникальный учетный номер кадастрового квартала, в границах которого расположены здание, сооружение, объект незавершенного строительства	56:19:0502001
5.	Адрес здания, сооружения, объекта незавершенного строительства	Российская Федерация, Оренбургская область, Новосергиевский р-н, Кулагино с, Центральная ул, д 23
5.1.	Сведения о местоположении здания, сооружения, объекта незавершенного строительства (при отсутствии адреса) в структурированном в соответствии с федеральной информационной адресной системой виде	—
5.2.	Дополнительные сведения о местоположении	—
6.	Иные сведения	—

3. Пояснения к сведениям об объекте недвижимости с кадастровым номером 56:19:0502001:941 :

1.	—

1. Сведения о характерных точках контура объекта недвижимости с кадастровым номером 56:19:0502001:1102 :

Система координат МСК - субъект 56, зона 2 Зона № 2

Обозначение характерных точек границ	Содержатся в Едином государственном реестре недвижимости			Определены в ходе выполнения комплексных кадастровых работ			Метод определения координат	Формулы, примененные для расчета средней квадратической погрешности определения координат характерных точек (Mt), м, с подставленными в такие формулы значениями и итоговые (вычисленные) значения Mt, м
	координаты, м		Радиус, м	координаты, м		Радиус, м		
	X	Y	R	X	Y	R		
1	2	3	4	5	6	7	8	9
н3646О	—	—	—	442 233,54	2 204 497,95	—	Метод спутниковых геодезических измерений (определений)	Mt = 0,10
н3647О	—	—	—	442 227,88	2 204 512,33	—		
н3648О	—	—	—	442 220,49	2 204 509,41	—		
н3649О	—	—	—	442 226,14	2 204 495,04	—		

1	2	3	4	5	6	7	8	9
н3650О	—	—	—	442 228,98	2 204 496,16	—	Метод спутниковых геодезических измерений (определений)	Mt = 0,10
н3651О	—	—	—	442 229,63	2 204 494,50	—		
н3652О	—	—	—	442 231,38	2 204 495,19	—		
н3653О	—	—	—	442 230,73	2 204 496,84	—		
н3646О	—	—	—	442 233,54	2 204 497,95	—		

2. Сведения о характеристиках объекта недвижимости с кадастровым номером 56:19:0502001:1102 :

№ п/п	Наименование характеристики	Значение характеристики
1	2	3
1.	Вид объекта недвижимости	Здание
2.	Ранее присвоенный государственный учетный номер (инвентарный) здания, сооружения, объекта незавершенного строительства	Инвентарный номер 3965, Условный номер 56-56-21/002/2010-047
3.	Кадастровый номер земельного участка (земельных участков), в границах которого (которых) расположены здание, сооружение, объект незавершенного строительства	56:19:0502001:785
4.	Уникальный учетный номер кадастрового квартала, в границах которого расположены здание, сооружение, объект незавершенного строительства	56:19:0502001
5.	Адрес здания, сооружения, объекта незавершенного строительства	Российская Федерация, Оренбургская область, Новосергиевский р-н, Кулагинский с/с, Кулагино с, Центральная ул, д 25
5.1.	Сведения о местоположении здания, сооружения, объекта незавершенного строительства (при отсутствии адреса) в структурированном в соответствии с федеральной информационной адресной системой виде	—
5.2.	Дополнительные сведения о местоположении	—
6.	Иные сведения	—

3. Пояснения к сведениям об объекте недвижимости с кадастровым номером 56:19:0502001:1102 :

1.	—

1. Сведения о характерных точках контура объекта недвижимости с кадастровым номером 56:19:0502001:934 :

Система координат МСК - субъект 56, зона 2 Зона № 2

Обозначение характерных точек границ	Содержатся в Едином государственном реестре недвижимости			Определены в ходе выполнения комплексных кадастровых работ			Метод определения координат	Формулы, примененные для расчета средней квадратической погрешности определения координат характерных точек (Mt), м, с подставленными в такие формулы значениями и итоговые (вычисленные) значения Mt, м
	координаты, м		Радиус, м	координаты, м		Радиус, м		
	X	Y	R	X	Y	R		
1	2	3	4	5	6	7	8	9
н3657О	—	—	—	442 216,95	2 204 502,82	—	Метод спутниковых геодезических измерений (определений)	Mt = 0,10
н3654О	—	—	—	442 214,96	2 204 507,02	—		
н3655О	—	—	—	442 208,10	2 204 503,77	—		
н3656О	—	—	—	442 210,09	2 204 499,57	—		
н3657О	—	—	—	442 216,95	2 204 502,82	—		

2. Сведения о характеристиках объекта недвижимости с кадастровым номером 56:19:0502001:934 :

№ п/п	Наименование характеристики	Значение характеристики
1	2	3
1.	Вид объекта недвижимости	Здание
2.	Ранее присвоенный государственный учетный номер (инвентарный) здания, сооружения, объекта незавершенного строительства	Инвентарный номер 49_БН_БКВ_6974, Инвентарный номер 6974, Условный номер 56-56-21/002/2010-051
3.	Кадастровый номер земельного участка (земельных участков), в границах которого (которых) расположены здание, сооружение, объект незавершенного строительства	56:19:0502001:786
4.	Уникальный учетный номер кадастрового квартала, в границах которого расположены здание, сооружение, объект незавершенного строительства	56:19:0502001

1	2	3
5.	Адрес здания, сооружения, объекта незавершенного строительства	Российская Федерация, Оренбургская область, Новосергиевский р-н, Кулагино с, Центральная ул, д 25А
5.1.	Сведения о местоположении здания, сооружения, объекта незавершенного строительства (при отсутствии адреса) в структурированном в соответствии с федеральной информационной адресной системой виде	—
5.2.	Дополнительные сведения о местоположении	—
6.	Иные сведения	—

3. Пояснения к сведениям об объекте недвижимости с кадастровым номером 56:19:0502001:934 :

1.	—

1. Сведения о характерных точках контура объекта недвижимости с кадастровым номером 56:19:0502001:822 :

Система координат МСК - субъект 56, зона 2 Зона № 2

Обозначение характерных точек границ	Содержатся в Едином государственном реестре недвижимости			Определены в ходе выполнения комплексных кадастровых работ			Метод определения координат	Формулы, примененные для расчета средней квадратической погрешности определения координат характерных точек (Mt), м, с подставленными в такие формулы значениями и итоговые (вычисленные) значения Mt, м
	координаты, м		Радиус, м	координаты, м		Радиус, м		
	X	Y	R	X	Y	R		
1	2	3	4	5	6	7	8	9
н3658О	—	—	—	442 195,00	2 204 487,13	—	Метод спутниковых геодезических измерений (определений)	Mt = 0,10
н3659О	—	—	—	442 199,88	2 204 489,00	—		
н3660О	—	—	—	442 196,98	2 204 496,35	—		
н3661О	—	—	—	442 180,37	2 204 489,80	—		
н3662О	—	—	—	442 182,80	2 204 483,65	—		
н3663О	—	—	—	442 185,82	2 204 484,84	—		
н3664О	—	—	—	442 186,61	2 204 482,84	—		

1	2	3	4	5	6	7	8	9
н3665О	—	—	—	442 190,24	2 204 484,27	—	Метод спутниковых геодезических измерений (определений)	Mt = 0,10
н3666О	—	—	—	442 189,41	2 204 486,37	—		
н3667О	—	—	—	442 194,48	2 204 488,37	—		
н3658О	—	—	—	442 195,00	2 204 487,13	—		

2. Сведения о характеристиках объекта недвижимости с кадастровым номером 56:19:0502001:822 :

№ п/п	Наименование характеристики	Значение характеристики
1	2	3
1.	Вид объекта недвижимости	Здание
2.	Ранее присвоенный государственный учетный номер (инвентарный) здания, сооружения, объекта незавершенного строительства	—
3.	Кадастровый номер земельного участка (земельных участков), в границах которого (которых) расположены здание, сооружение, объект незавершенного строительства	56:19:0502001:1077, 56:19:0502001:252
4.	Уникальный учетный номер кадастрового квартала, в границах которого расположены здание, сооружение, объект незавершенного строительства	56:19:0502001
5.	Адрес здания, сооружения, объекта незавершенного строительства	Российская Федерация, Оренбургская область, Новосергиевский р-н, Кулагино с, Центральная ул, д 27
5.1.	Сведения о местоположении здания, сооружения, объекта незавершенного строительства (при отсутствии адреса) в структурированном в соответствии с федеральной информационной адресной системой виде	—
5.2.	Дополнительные сведения о местоположении	—
6.	Иные сведения	—

3. Пояснения к сведениям об объекте недвижимости с кадастровым номером 56:19:0502001:822 :

1.	—

1. Сведения о характерных точках контура объекта недвижимости с кадастровым номером 56:19:0502001:946 :

Система координат МСК - субъект 56, зона 2 Зона № 2

Обозначение характерных точек границ	Содержатся в Едином государственном реестре недвижимости			Определены в ходе выполнения комплексных кадастровых работ			Метод определения координат	Формулы, примененные для расчета средней квадратической погрешности определения координат характерных точек (Mt), м, с подставленными в такие формулы значениями и итоговые (вычисленные) значения Mt, м
	координаты, м		Радиус, м	координаты, м		Радиус, м		
	X	Y	R	X	Y	R		
1	2	3	4	5	6	7	8	9
н3707О	—	—	—	442 305,31	2 204 401,53	—	Метод спутниковых геодезических измерений (определений)	Mt = 0,10
н3708О	—	—	—	442 302,17	2 204 413,51	—		
н3709О	—	—	—	442 284,70	2 204 408,93	—		
н3710О	—	—	—	442 287,84	2 204 396,95	—		
н3711О	—	—	—	442 289,58	2 204 397,41	—		
н3712О	—	—	—	442 290,24	2 204 394,90	—		
н3713О	—	—	—	442 293,56	2 204 395,78	—		
н3714О	—	—	—	442 292,89	2 204 398,29	—		
н3715О	—	—	—	442 299,95	2 204 400,13	—		
н3716О	—	—	—	442 300,49	2 204 398,07	—		
н3717О	—	—	—	442 303,65	2 204 398,89	—		
н3718О	—	—	—	442 303,11	2 204 400,96	—		
н3707О	—	—	—	442 305,31	2 204 401,53	—		

2. Сведения о характеристиках объекта недвижимости с кадастровым номером 56:19:0502001:946 :

№ п/п	Наименование характеристики	Значение характеристики
1	2	3
1.	Вид объекта недвижимости	Здание
2.	Ранее присвоенный государственный учетный номер (инвентарный) здания, сооружения, объекта незавершенного строительства	—
3.	Кадастровый номер земельного участка (земельных участков), в границах которого (которых) расположены здание, сооружение, объект незавершенного строительства	56:19:0502001:238, 56:19:0502001:239
4.	Уникальный учетный номер кадастрового квартала, в границах которого расположены здание, сооружение, объект незавершенного строительства	56:19:0502001
5.	Адрес здания, сооружения, объекта незавершенного строительства	Российская Федерация, Оренбургская область, Новосергиевский р-н, Кулагино с, Луговая ул, д 1
5.1.	Сведения о местоположении здания, сооружения, объекта незавершенного строительства (при отсутствии адреса) в структурированном в соответствии с федеральной информационной адресной системой виде	—
5.2.	Дополнительные сведения о местоположении	—
6.	Иные сведения	—

3. Пояснения к сведениям об объекте недвижимости с кадастровым номером 56:19:0502001:946 :

1.	—

1. Сведения о характерных точках контура объекта недвижимости с кадастровым номером 56:19:0502001:871 :

Система координат МСК - субъект 56, зона 2 Зона № 2

Обозначение характерных точек границ	Содержатся в Едином государственном реестре недвижимости			Определены в ходе выполнения комплексных кадастровых работ			Метод определения координат	Формулы, примененные для расчета средней квадратической погрешности определения координат характерных точек (Mt), м, с подставленными в такие формулы значениями и итоговые (вычисленные) значения Mt, м
	координаты, м		Радиус, м	координаты, м		Радиус, м		
	X	Y	R	X	Y	R		
1	2	3	4	5	6	7	8	9
н3749О	—	—	—	442 130,00	2 204 323,68	—	Метод спутниковых геодезических измерений (определений)	Mt = 0,10

1	2	3	4	5	6	7	8	9
н3750О	—	—	—	442 129,01	2 204 329,50	—	Метод спутниковых геодезических измерений (определений)	Mt = 0,10
н3751О	—	—	—	442 119,79	2 204 327,93	—		
н3752О	—	—	—	442 120,78	2 204 322,11	—		
н3749О	—	—	—	442 130,00	2 204 323,68	—		

2. Сведения о характеристиках объекта недвижимости с кадастровым номером 56:19:0502001:871 :

№ п/п	Наименование характеристики	Значение характеристики
1	2	3
1.	Вид объекта недвижимости	Здание
2.	Ранее присвоенный государственный учетный номер (инвентарный) здания, сооружения, объекта незавершенного строительства	Инвентарный номер 49_БН_Б_КВ_7159, Инвентарный номер 7159, Условный номер 56-56-21/006/2010-020
3.	Кадастровый номер земельного участка (земельных участков), в границах которого (которых) расположены здание, сооружение, объект незавершенного строительства	56:19:0502001:366
4.	Уникальный учетный номер кадастрового квартала, в границах которого расположены здание, сооружение, объект незавершенного строительства	56:19:0502001
5.	Адрес здания, сооружения, объекта незавершенного строительства	Российская Федерация, Оренбургская область, Новосергиевский р-н, Кулагино с, Новосергиевский муниципальный район, сельское поселение Кулагинский сельсовет, с. Кулагино, ул. Луговая, д. 9
5.1.	Сведения о местоположении здания, сооружения, объекта незавершенного строительства (при отсутствии адреса) в структурированном в соответствии с федеральной информационной адресной системой виде	—
5.2.	Дополнительные сведения о местоположении	—
6.	Иные сведения	—

3. Пояснения к сведениям об объекте недвижимости с кадастровым номером 56:19:0502001:871 :

1.	—

1. Сведения о характерных точках контура объекта недвижимости с кадастровым номером 56:19:0502001:932 :

Система координат МСК - субъект 56, зона 2 Зона № 2

Обозначение характерных точек границ	Содержатся в Едином государственном реестре недвижимости			Определены в ходе выполнения комплексных кадастровых работ			Метод определения координат	Формулы, примененные для расчета средней квадратической погрешности определения координат характерных точек (Mt), м, с подставленными в такие формулы значениями и итоговые (вычисленные) значения Mt, м
	координаты, м		Радиус, м	координаты, м		Радиус, м		
	X	Y	R	X	Y	R		
1	2	3	4	5	6	7	8	9
н3763О	—	—	—	442 093,58	2 204 353,72	—	Метод спутниковых геодезических измерений (определений)	Mt = 0,10
н3764О	—	—	—	442 086,78	2 204 368,92	—		
н3765О	—	—	—	442 077,42	2 204 364,73	—		
н3766О	—	—	—	442 083,54	2 204 351,05	—		
н3767О	—	—	—	442 087,58	2 204 352,86	—		
н3768О	—	—	—	442 088,26	2 204 351,34	—		
н3763О	—	—	—	442 093,58	2 204 353,72	—		

2. Сведения о характеристиках объекта недвижимости с кадастровым номером 56:19:0502001:932 :

№ п/п	Наименование характеристики	Значение характеристики
1	2	3
1.	Вид объекта недвижимости	Здание
2.	Ранее присвоенный государственный учетный номер (инвентарный) здания, сооружения, объекта незавершенного строительства	Инвентарный номер 4340, Инвентарный номер 49-б/н-бкв-4340, Условный номер 56-01/20-3/2002-315
3.	Кадастровый номер земельного участка (земельных участков), в границах которого (которых) расположены здание, сооружение, объект незавершенного строительства	56:19:0502001:744

1	2	3
4.	Уникальный учетный номер кадастрового квартала, в границах которого расположены здание, сооружение, объект незавершенного строительства	56:19:0502001
5.	Адрес здания, сооружения, объекта незавершенного строительства	Российская Федерация, Оренбургская область, Новосергиевский р-н, Кулагино с, Луговая ул, д 12
5.1.	Сведения о местоположении здания, сооружения, объекта незавершенного строительства (при отсутствии адреса) в структурированном в соответствии с федеральной информационной адресной системой виде	—
5.2.	Дополнительные сведения о местоположении	—
6.	Иные сведения	—

3. Пояснения к сведениям об объекте недвижимости с кадастровым номером 56:19:0502001:932 :

1.	—

1. Сведения о характерных точках контура объекта недвижимости с кадастровым номером 56:19:0502001:1013 :

Система координат МСК - субъект 56, зона 2 Зона № 2

Обозначение характерных точек границ	Содержатся в Едином государственном реестре недвижимости			Определены в ходе выполнения комплексных кадастровых работ			Метод определения координат	Формулы, примененные для расчета средней квадратической погрешности определения координат характерных точек (Mt), м, с подставленными в такие формулы значениями и итоговые (вычисленные) значения Mt, м
	координаты, м		Радиус, м	координаты, м		Радиус, м		
	X	Y	R	X	Y	R		
1	2	3	4	5	6	7	8	9
н3769О	—	—	—	442 132,00	2 204 407,70	—	Метод спутниковых геодезических измерений (определений)	Mt = 0,10
н3770О	—	—	—	442 135,05	2 204 400,14	—		
н3771О	—	—	—	442 124,75	2 204 395,98	—		
н3772О	—	—	—	442 121,70	2 204 403,53	—		
н3773О	—	—	—	442 125,58	2 204 405,11	—		
н3774О	—	—	—	442 125,10	2 204 406,28	—		

1	2	3	4	5	6	7	8	9
н3775О	—	—	—	442 127,94	2 204 407,43	—	Метод спутниковых геодезических измерений (определений)	Mt = 0,10
н3776О	—	—	—	442 128,42	2 204 406,25	—		
н3769О	—	—	—	442 132,00	2 204 407,70	—		

2. Сведения о характеристиках объекта недвижимости с кадастровым номером 56:19:0502001:1013 :

№ п/п	Наименование характеристики	Значение характеристики
1	2	3
1.	Вид объекта недвижимости	Здание
2.	Ранее присвоенный государственный учетный номер (инвентарный) здания, сооружения, объекта незавершенного строительства	Инвентарный номер 49-б/н-б/кв-7690, Условный номер 56-56-20/006/2012-306
3.	Кадастровый номер земельного участка (земельных участков), в границах которого (которых) расположены здание, сооружение, объект незавершенного строительства	56:19:0502001:248
4.	Уникальный учетный номер кадастрового квартала, в границах которого расположены здание, сооружение, объект незавершенного строительства	56:19:0502001
5.	Адрес здания, сооружения, объекта незавершенного строительства	Российская Федерация, Оренбургская область, Новосергиевский р-н, Кулагино с, Луговая ул, д 10
5.1.	Сведения о местоположении здания, сооружения, объекта незавершенного строительства (при отсутствии адреса) в структурированном в соответствии с федеральной информационной адресной системой виде	—
5.2.	Дополнительные сведения о местоположении	—
6.	Иные сведения	—

3. Пояснения к сведениям об объекте недвижимости с кадастровым номером 56:19:0502001:1013 :

1.	—

1. Сведения о характерных точках контура объекта недвижимости с кадастровым номером 56:19:0502001:1333 :

Система координат МСК - субъект 56, зона 2 Зона № 2

Обозначение характерных точек границ	Содержатся в Едином государственном реестре недвижимости			Определены в ходе выполнения комплексных кадастровых работ			Метод определения координат	Формулы, примененные для расчета средней квадратической погрешности определения координат характерных точек (Mt), м, с подставленными в такие формулы значениями и итоговые (вычисленные) значения Mt, м
	координаты, м		Радиус, м	координаты, м		Радиус, м		
	X	Y	R	X	Y	R		
1	2	3	4	5	6	7	8	9
н3781О	—	—	—	442 206,72	2 204 419,93	—	Метод спутниковых геодезических измерений (определений)	Mt = 0,10
н3782О	—	—	—	442 224,54	2 204 424,26	—		
н3783О	—	—	—	442 222,50	2 204 432,66	—		
н3784О	—	—	—	442 216,66	2 204 431,24	—		
н3785О	—	—	—	442 217,24	2 204 428,86	—		
н3786О	—	—	—	442 212,25	2 204 427,64	—		
н3787О	—	—	—	442 210,96	2 204 432,89	—		
н3788О	—	—	—	442 207,56	2 204 432,06	—		
н3789О	—	—	—	442 207,92	2 204 430,60	—		
н3790О	—	—	—	442 204,31	2 204 429,71	—		
н3781О	—	—	—	442 206,72	2 204 419,93	—		

2. Сведения о характеристиках объекта недвижимости с кадастровым номером 56:19:0502001:1333 :

№ п/п	Наименование характеристики	Значение характеристики
1	2	3
1.	Вид объекта недвижимости	Здание

1	2	3
2.	Ранее присвоенный государственный учетный номер (инвентарный) здания, сооружения, объекта незавершенного строительства	—
3.	Кадастровый номер земельного участка (земельных участков), в границах которого (которых) расположены здание, сооружение, объект незавершенного строительства	56:19:0502001:1073, 56:19:0502001:245
4.	Уникальный учетный номер кадастрового квартала, в границах которого расположены здание, сооружение, объект незавершенного строительства	56:19:0502001
5.	Адрес здания, сооружения, объекта незавершенного строительства	Российская Федерация, Оренбургская область, Новосергиевский р-н, Кулагино с, Луговая ул, д 6
5.1.	Сведения о местоположении здания, сооружения, объекта незавершенного строительства (при отсутствии адреса) в структурированном в соответствии с федеральной информационной адресной системой виде	—
5.2.	Дополнительные сведения о местоположении	—
6.	Иные сведения	—

3. Пояснения к сведениям об объекте недвижимости с кадастровым номером 56:19:0502001:1333 :

1.	—

1. Сведения о характерных точках контура объекта недвижимости с кадастровым номером 56:19:0502001:1021 :

Система координат МСК - субъект 56, зона 2 Зона № 2

Обозначение характерных точек границ	Содержатся в Едином государственном реестре недвижимости			Определены в ходе выполнения комплексных кадастровых работ			Метод определения координат	Формулы, примененные для расчета средней квадратической погрешности определения координат характерных точек (Mt), м, с подставленными в такие формулы значениями и итоговые (вычисленные) значения Mt, м
	координаты, м		Радиус, м	координаты, м		Радиус, м		
	X	Y	R	X	Y	R		
1	2	3	4	5	6	7	8	9
н3809О	—	—	—	442 294,93	2 204 441,68	—	Метод спутниковых геодезических измерений (определений)	Mt = 0,10
н3810О	—	—	—	442 292,44	2 204 453,20	—		
н3811О	—	—	—	442 286,84	2 204 452,13	—		

1	2	3	4	5	6	7	8	9
н3812О	—	—	—	442 287,90	2 204 446,65	—	Метод спутниковых геодезических измерений (определений)	Mt = 0,10
н3813О	—	—	—	442 284,86	2 204 446,07	—		
н3814О	—	—	—	442 283,66	2 204 450,38	—		
н3815О	—	—	—	442 271,72	2 204 447,38	—		
н3816О	—	—	—	442 274,45	2 204 436,55	—		
н3809О	—	—	—	442 294,93	2 204 441,68	—		

2. Сведения о характеристиках объекта недвижимости с кадастровым номером 56:19:0502001:1021 :

№ п/п	Наименование характеристики	Значение характеристики
1	2	3
1.	Вид объекта недвижимости	Здание
2.	Ранее присвоенный государственный учетный номер (инвентарный) здания, сооружения, объекта незавершенного строительства	—
3.	Кадастровый номер земельного участка (земельных участков), в границах которого (которых) расположены здание, сооружение, объект незавершенного строительства	56:19:0502001:240, 56:19:0502001:241
4.	Уникальный учетный номер кадастрового квартала, в границах которого расположены здание, сооружение, объект незавершенного строительства	56:19:0502001
5.	Адрес здания, сооружения, объекта незавершенного строительства	Российская Федерация, Оренбургская область, Новосергиевский р-н, Кулагино с, Луговая ул, д 2
5.1.	Сведения о местоположении здания, сооружения, объекта незавершенного строительства (при отсутствии адреса) в структурированном в соответствии с федеральной информационной адресной системой виде	—
5.2.	Дополнительные сведения о местоположении	—
6.	Иные сведения	—

3. Пояснения к сведениям об объекте недвижимости с кадастровым номером 56:19:0502001:1021 :

1.	—

1. Сведения о характерных точках контура объекта недвижимости с кадастровым номером 56:19:0502001:1062 :

Система координат МСК - субъект 56, зона 2 Зона № 2

Обозначение характерных точек границ	Содержатся в Едином государственном реестре недвижимости			Определены в ходе выполнения комплексных кадастровых работ			Метод определения координат	Формулы, примененные для расчета средней квадратической погрешности определения координат характерных точек (Mt), м, с подставленными в такие формулы значениями и итоговые (вычисленные) значения Mt, м
	координаты, м		Радиус, м	координаты, м		Радиус, м		
	X	Y	R	X	Y	R		
1	2	3	4	5	6	7	8	9
н3827О	—	—	—	442 849,57	2 204 595,94	—	Метод спутниковых геодезических измерений (определений)	Mt = 0,10
н3828О	—	—	—	442 845,07	2 204 603,82	—		
н3829О	—	—	—	442 835,91	2 204 598,73	—		
н3830О	—	—	—	442 840,25	2 204 591,61	—		
н3831О	—	—	—	442 843,68	2 204 593,70	—		
н3832О	—	—	—	442 844,38	2 204 592,56	—		
н3827О	—	—	—	442 849,57	2 204 595,94	—		

2. Сведения о характеристиках объекта недвижимости с кадастровым номером 56:19:0502001:1062 :

№ п/п	Наименование характеристики	Значение характеристики
1	2	3
1.	Вид объекта недвижимости	Здание
2.	Ранее присвоенный государственный учетный номер (инвентарный) здания, сооружения, объекта незавершенного строительства	Инвентарный номер 49-б/н-б/кв-7906
3.	Кадастровый номер земельного участка (земельных участков), в границах которого (которых) расположены здание, сооружение, объект незавершенного строительства	56:19:0502001:309

1	2	3
4.	Уникальный учетный номер кадастрового квартала, в границах которого расположены здание, сооружение, объект незавершенного строительства	56:19:0502001
5.	Адрес здания, сооружения, объекта незавершенного строительства	Российская Федерация, Оренбургская область, Новосергиевский р-н, Кулагино с, Речная ул, д 1
5.1.	Сведения о местоположении здания, сооружения, объекта незавершенного строительства (при отсутствии адреса) в структурированном в соответствии с федеральной информационной адресной системой виде	—
5.2.	Дополнительные сведения о местоположении	—
6.	Иные сведения	—

3. Пояснения к сведениям об объекте недвижимости с кадастровым номером 56:19:0502001:1062 :

1.	—

1. Сведения о характерных точках контура объекта недвижимости с кадастровым номером 56:19:0502001:924 :

Система координат МСК - субъект 56, зона 2 Зона № 2

Обозначение характерных точек границ	Содержатся в Едином государственном реестре недвижимости			Определены в ходе выполнения комплексных кадастровых работ			Метод определения координат	Формулы, примененные для расчета средней квадратической погрешности определения координат характерных точек (Mt), м, с подставленными в такие формулы значениями и итоговые (вычисленные) значения Mt, м
	координаты, м		Радиус, м	координаты, м		Радиус, м		
	X	Y	R	X	Y	R		
1	2	3	4	5	6	7	8	9
н3833О	—	—	—	442 816,56	2 204 571,53	—	Метод спутниковых геодезических измерений (определений)	Mt = 0,10
н3834О	—	—	—	442 809,53	2 204 582,94	—		
н3835О	—	—	—	442 805,90	2 204 580,70	—		
н3836О	—	—	—	442 812,93	2 204 569,29	—		
н3833О	—	—	—	442 816,56	2 204 571,53	—		

2. Сведения о характеристиках объекта недвижимости с кадастровым номером 56:19:0502001:924 :

№ п/п	Наименование характеристики	Значение характеристики
1	2	3
1.	Вид объекта недвижимости	Здание
2.	Ранее присвоенный государственный учетный номер (инвентарный) здания, сооружения, объекта незавершенного строительства	Инвентарный номер 4354, Инвентарный номер 49:БН:БКВ:4354, Условный номер 56-01/20-70/2001-2183
3.	Кадастровый номер земельного участка (земельных участков), в границах которого (которых) расположены здание, сооружение, объект незавершенного строительства	56:19:0502001:699
4.	Уникальный учетный номер кадастрового квартала, в границах которого расположены здание, сооружение, объект незавершенного строительства	56:19:0502001
5.	Адрес здания, сооружения, объекта незавершенного строительства	Российская Федерация, Оренбургская область, Новосергиевский р-н, Кулагино с, Речная ул, д 5
5.1.	Сведения о местоположении здания, сооружения, объекта незавершенного строительства (при отсутствии адреса) в структурированном в соответствии с федеральной информационной адресной системой виде	—
5.2.	Дополнительные сведения о местоположении	—
6.	Иные сведения	—

3. Пояснения к сведениям об объекте недвижимости с кадастровым номером 56:19:0502001:924 :

1.	—

1. Сведения о характерных точках контура объекта недвижимости с кадастровым номером 56:19:0502001:939 :

Система координат МСК - субъект 56, зона 2 Зона № 2

Обозначение характерных точек границ	Содержатся в Едином государственном реестре недвижимости			Определены в ходе выполнения комплексных кадастровых работ			Метод определения координат	Формулы, примененные для расчета средней квадратической погрешности определения координат характерных точек (Mt), м, с подставленными в такие формулы значениями и итоговые (вычисленные) значения Mt, м
	координаты, м		Радиус, м	координаты, м		Радиус, м		
	X	Y	R	X	Y	R		
1	2	3	4	5	6	7	8	9
н3852О	—	—	—	442 779,27	2 204 553,32	—	Метод спутниковых геодезических измерений (определений)	Mt = 0,10

1	2	3	4	5	6	7	8	9
н3853О	—	—	—	442 784,76	2 204 555,73	—	Метод спутниковых геодезических измерений (определений)	Mt = 0,10
н3856О	—	—	—	442 779,69	2 204 567,20	—		
н3857О	—	—	—	442 772,44	2 204 563,54	—		
н3854О	—	—	—	442 775,16	2 204 557,93	—		
н3855О	—	—	—	442 776,58	2 204 558,65	—		
н3852О	—	—	—	442 779,27	2 204 553,32	—		

2. Сведения о характеристиках объекта недвижимости с кадастровым номером 56:19:0502001:939 :

№ п/п	Наименование характеристики	Значение характеристики
1	2	3
1.	Вид объекта недвижимости	Здание
2.	Ранее присвоенный государственный учетный номер (инвентарный) здания, сооружения, объекта незавершенного строительства	—
3.	Кадастровый номер земельного участка (земельных участков), в границах которого (которых) расположены здание, сооружение, объект незавершенного строительства	56:19:0502001:701
4.	Уникальный учетный номер кадастрового квартала, в границах которого расположены здание, сооружение, объект незавершенного строительства	56:19:0502001
5.	Адрес здания, сооружения, объекта незавершенного строительства	—
5.1.	Сведения о местоположении здания, сооружения, объекта незавершенного строительства (при отсутствии адреса) в структурированном в соответствии с федеральной информационной адресной системой виде	Российская Федерация, Оренбургская область, Новосергиевский р-н, Кулагино с, Речная ул, д 9
5.2.	Дополнительные сведения о местоположении	—
6.	Иные сведения	—

3. Пояснения к сведениям об объекте недвижимости с кадастровым номером 56:19:0502001:939 :

1.	—

1. Сведения о характерных точках контура объекта недвижимости с кадастровым номером 56:19:0502001:1106 :

Система координат МСК - субъект 56, зона 2 Зона № 2

Обозначение характерных точек границ	Содержатся в Едином государственном реестре недвижимости			Определены в ходе выполнения комплексных кадастровых работ			Метод определения координат	Формулы, примененные для расчета средней квадратической погрешности определения координат характерных точек (Mt), м, с подставленными в такие формулы значениями и итоговые (вычисленные) значения Mt, м
	координаты, м		Радиус, м	координаты, м		Радиус, м		
	X	Y	R	X	Y	R		
1	2	3	4	5	6	7	8	9
н3868О	—	—	—	442 757,77	2 204 542,90	—	Метод спутниковых геодезических измерений (определений)	Mt = 0,10
н3869О	—	—	—	442 764,52	2 204 546,61	—		
н3872О	—	—	—	442 763,39	2 204 548,65	—		
н3873О	—	—	—	442 764,86	2 204 549,52	—		
н3874О	—	—	—	442 763,78	2 204 551,54	—		
н3875О	—	—	—	442 762,30	2 204 550,61	—		
н3870О	—	—	—	442 759,84	2 204 555,11	—		
н3871О	—	—	—	442 753,10	2 204 551,40	—		
н3868О	—	—	—	442 757,77	2 204 542,90	—		

2. Сведения о характеристиках объекта недвижимости с кадастровым номером 56:19:0502001:1106 :

№ п/п	Наименование характеристики	Значение характеристики
1	2	3
1.	Вид объекта недвижимости	Здание
2.	Ранее присвоенный государственный учетный номер (инвентарный) здания, сооружения, объекта незавершенного строительства	Инвентарный номер 4470, Условный номер 56-56-21/009/2006-299

1	2	3
3.	Кадастровый номер земельного участка (земельных участков), в границах которого (которых) расположены здание, сооружение, объект незавершенного строительства	56:19:0502001:304
4.	Уникальный учетный номер кадастрового квартала, в границах которого расположены здание, сооружение, объект незавершенного строительства	56:19:0502001
5.	Адрес здания, сооружения, объекта незавершенного строительства	Российская Федерация, Оренбургская область, Новосергиевский р-н, Кулагино с, Речная ул, д 11
5.1.	Сведения о местоположении здания, сооружения, объекта незавершенного строительства (при отсутствии адреса) в структурированном в соответствии с федеральной информационной адресной системой виде	—
5.2.	Дополнительные сведения о местоположении	—
6.	Иные сведения	—

3. Пояснения к сведениям об объекте недвижимости с кадастровым номером 56:19:0502001:1106 :

1.	—

1. Сведения о характерных точках контура объекта недвижимости с кадастровым номером 56:19:0502001:1335 :

Система координат МСК - субъект 56, зона 2 Зона № 2

Обозначение характерных точек границ	Содержатся в Едином государственном реестре недвижимости			Определены в ходе выполнения комплексных кадастровых работ			Метод определения координат	Формулы, примененные для расчета средней квадратической погрешности определения координат характерных точек (Mt), м, с подставленными в такие формулы значениями и итоговые (вычисленные) значения Mt, м
	координаты, м		Радиус, м	координаты, м		Радиус, м		
	X	Y	R	X	Y	R		
1	2	3	4	5	6	7	8	9
н3912О	—	—	—	442 643,53	2 204 550,19	—	Метод спутниковых геодезических измерений (определений)	Mt = 0,10
н3913О	—	—	—	442 648,73	2 204 551,16	—		
н3914О	—	—	—	442 648,15	2 204 554,22	—		
н3915О	—	—	—	442 651,88	2 204 554,92	—		

1	2	3	4	5	6	7	8	9
н3916О	—	—	—	442 649,64	2 204 566,79	—	Метод спутниковых геодезических измерений (определений)	Mt = 0,10
н3917О	—	—	—	442 626,05	2 204 562,35	—		
н3918О	—	—	—	442 628,28	2 204 550,55	—		
н3919О	—	—	—	442 642,94	2 204 553,31	—		
н3912О	—	—	—	442 643,53	2 204 550,19	—		

2. Сведения о характеристиках объекта недвижимости с кадастровым номером 56:19:0502001:1335 :

№ п/п	Наименование характеристики	Значение характеристики
1	2	3
1.	Вид объекта недвижимости	Здание
2.	Ранее присвоенный государственный учетный номер (инвентарный) здания, сооружения, объекта незавершенного строительства	—
3.	Кадастровый номер земельного участка (земельных участков), в границах которого (которых) расположены здание, сооружение, объект незавершенного строительства	56:19:0502001:704
4.	Уникальный учетный номер кадастрового квартала, в границах которого расположены здание, сооружение, объект незавершенного строительства	56:19:0502001
5.	Адрес здания, сооружения, объекта незавершенного строительства	—
5.1.	Сведения о местоположении здания, сооружения, объекта незавершенного строительства (при отсутствии адреса) в структурированном в соответствии с федеральной информационной адресной системой виде	Российская Федерация, Оренбургская область, Новосергиевский р-н, Кулагино с, Речная ул, д 17
5.2.	Дополнительные сведения о местоположении	—
6.	Иные сведения	—

3. Пояснения к сведениям об объекте недвижимости с кадастровым номером 56:19:0502001:1335 :

1.	—

1. Сведения о характерных точках контура объекта недвижимости с кадастровым номером 56:19:0502001:1230 :

Система координат МСК - субъект 56, зона 2 Зона № 2

Обозначение характерных точек границ	Содержатся в Едином государственном реестре недвижимости			Определены в ходе выполнения комплексных кадастровых работ			Метод определения координат	Формулы, примененные для расчета средней квадратической погрешности определения координат характерных точек (Mt), м, с подставленными в такие формулы значениями и итоговые (вычисленные) значения Mt, м
	координаты, м		Радиус, м	координаты, м		Радиус, м		
	X	Y	R	X	Y	R		
1	2	3	4	5	6	7	8	9
н3920О	—	—	—	442 525,01	2 204 507,32	—	Метод спутниковых геодезических измерений (определений)	Mt = 0,10
н3921О	—	—	—	442 518,33	2 204 520,62	—		
н3922О	—	—	—	442 501,05	2 204 511,94	—		
н3923О	—	—	—	442 506,84	2 204 500,41	—		
н3924О	—	—	—	442 513,25	2 204 503,63	—		
н3925О	—	—	—	442 510,67	2 204 508,77	—		
н3926О	—	—	—	442 515,16	2 204 511,02	—		
н3927О	—	—	—	442 518,62	2 204 504,11	—		
н3920О	—	—	—	442 525,01	2 204 507,32	—		

2. Сведения о характеристиках объекта недвижимости с кадастровым номером 56:19:0502001:1230 :

№ п/п	Наименование характеристики	Значение характеристики
1	2	3
1.	Вид объекта недвижимости	Здание
2.	Ранее присвоенный государственный учетный номер (инвентарный) здания, сооружения, объекта незавершенного строительства	—

1	2	3
3.	Кадастровый номер земельного участка (земельных участков), в границах которого (которых) расположены здание, сооружение, объект незавершенного строительства	56:19:0502001:300, 56:19:0502001:784
4.	Уникальный учетный номер кадастрового квартала, в границах которого расположены здание, сооружение, объект незавершенного строительства	56:19:0502001
5.	Адрес здания, сооружения, объекта незавершенного строительства	—
5.1.	Сведения о местоположении здания, сооружения, объекта незавершенного строительства (при отсутствии адреса) в структурированном в соответствии с федеральной информационной адресной системой виде	Российская Федерация, Оренбургская область, Новосергиевский р-н, Кулагино с, Речная ул, д 21
5.2.	Дополнительные сведения о местоположении	—
6.	Иные сведения	—

3. Пояснения к сведениям об объекте недвижимости с кадастровым номером 56:19:0502001:1230 :

1.	—

1. Сведения о характерных точках контура объекта недвижимости с кадастровым номером 56:19:0502001:947 :

Система координат МСК - субъект 56, зона 2 Зона № 2

Обозначение характерных точек границ	Содержатся в Едином государственном реестре недвижимости			Определены в ходе выполнения комплексных кадастровых работ			Метод определения координат	Формулы, примененные для расчета средней квадратической погрешности определения координат характерных точек (Mt), м, с подставленными в такие формулы значениями и итоговые (вычисленные) значения Mt, м
	координаты, м		Радиус, м	координаты, м		Радиус, м		
	X	Y	R	X	Y	R		
1	2	3	4	5	6	7	8	9
н3938О	—	—	—	442 602,90	2 204 588,04	—	Метод спутниковых геодезических измерений (определений)	Mt = 0,10
н3939О	—	—	—	442 599,11	2 204 597,95	—		
н3940О	—	—	—	442 595,66	2 204 596,63	—		
н3941О	—	—	—	442 594,98	2 204 598,40	—		

1	2	3	4	5	6	7	8	9
н3942О	—	—	—	442 593,17	2 204 597,70	—	Метод спутниковых геодезических измерений (определений)	Mt = 0,10
н3943О	—	—	—	442 593,85	2 204 595,93	—		
н3944О	—	—	—	442 590,14	2 204 594,51	—		
н3945О	—	—	—	442 593,92	2 204 584,61	—		
н3938О	—	—	—	442 602,90	2 204 588,04	—		

2. Сведения о характеристиках объекта недвижимости с кадастровым номером 56:19:0502001:947 :

№ п/п	Наименование характеристики	Значение характеристики
1	2	3
1.	Вид объекта недвижимости	Здание
2.	Ранее присвоенный государственный учетный номер (инвентарный) здания, сооружения, объекта незавершенного строительства	Инвентарный номер 4145, Инвентарный номер 49_БН_БКВ_2710, Условный номер 56-01/20-2/2002-145
3.	Кадастровый номер земельного участка (земельных участков), в границах которого (которых) расположены здание, сооружение, объект незавершенного строительства	56:19:0502001:1076
4.	Уникальный учетный номер кадастрового квартала, в границах которого расположены здание, сооружение, объект незавершенного строительства	56:19:0502001
5.	Адрес здания, сооружения, объекта незавершенного строительства	Российская Федерация, Оренбургская область, Новосергиевский р-н, Кулагино с, Речная ул, д 12
5.1.	Сведения о местоположении здания, сооружения, объекта незавершенного строительства (при отсутствии адреса) в структурированном в соответствии с федеральной информационной адресной системой виде	—
5.2.	Дополнительные сведения о местоположении	—
6.	Иные сведения	—

3. Пояснения к сведениям об объекте недвижимости с кадастровым номером 56:19:0502001:947 :

1.	—

1. Сведения о характерных точках контура объекта недвижимости с кадастровым номером 56:19:0502001:925 :

Система координат МСК - субъект 56, зона 2 Зона № 2

Обозначение характерных точек границ	Содержатся в Едином государственном реестре недвижимости			Определены в ходе выполнения комплексных кадастровых работ			Метод определения координат	Формулы, примененные для расчета средней квадратической погрешности определения координат характерных точек (Mt), м, с подставленными в такие формулы значениями и итоговые (вычисленные) значения Mt, м
	координаты, м		Радиус, м	координаты, м		Радиус, м		
	X	Y	R	X	Y	R		
1	2	3	4	5	6	7	8	9
н3946О	—	—	—	442 670,46	2 204 616,09	—	Метод спутниковых геодезических измерений (определений)	Mt = 0,10
н3947О	—	—	—	442 666,07	2 204 626,88	—		
н3948О	—	—	—	442 659,36	2 204 624,15	—		
н3949О	—	—	—	442 663,75	2 204 613,35	—		
н3946О	—	—	—	442 670,46	2 204 616,09	—		

2. Сведения о характеристиках объекта недвижимости с кадастровым номером 56:19:0502001:925 :

№ п/п	Наименование характеристики	Значение характеристики
1	2	3
1.	Вид объекта недвижимости	Здание
2.	Ранее присвоенный государственный учетный номер (инвентарный) здания, сооружения, объекта незавершенного строительства	Инвентарный номер 4385, Инвентарный номер 49-б/н-б/кв-4385, Условный номер 56-01/20-1/2002-42
3.	Кадастровый номер земельного участка (земельных участков), в границах которого (которых) расположены здание, сооружение, объект незавершенного строительства	56:19:0502001:1146
4.	Уникальный учетный номер кадастрового квартала, в границах которого расположены здание, сооружение, объект незавершенного строительства	56:19:0502001

1	2	3
5.	Адрес здания, сооружения, объекта незавершенного строительства	Российская Федерация, Оренбургская область, Новосергиевский р-н, Кулагино с, Речная ул, д 8
5.1.	Сведения о местоположении здания, сооружения, объекта незавершенного строительства (при отсутствии адреса) в структурированном в соответствии с федеральной информационной адресной системой виде	—
5.2.	Дополнительные сведения о местоположении	—
6.	Иные сведения	—

3. Пояснения к сведениям об объекте недвижимости с кадастровым номером 56:19:0502001:925 :

1.	—

1. Сведения о характерных точках контура объекта недвижимости с кадастровым номером 56:19:0502001:927 :

Система координат МСК - субъект 56, зона 2 Зона № 2

Обозначение характерных точек границ	Содержатся в Едином государственном реестре недвижимости			Определены в ходе выполнения комплексных кадастровых работ			Метод определения координат	Формулы, примененные для расчета средней квадратической погрешности определения координат характерных точек (Mt), м, с подставленными в такие формулы значениями и итоговые (вычисленные) значения Mt, м
	координаты, м		Радиус, м	координаты, м		Радиус, м		
	X	Y	R	X	Y	R		
1	2	3	4	5	6	7	8	9
н3964О	—	—	—	442 310,87	2 204 669,09	—	Метод спутниковых геодезических измерений (определений)	Mt = 0,10
н3965О	—	—	—	442 271,30	2 204 657,45	—		
н3966О	—	—	—	442 273,29	2 204 650,68	—		
н3967О	—	—	—	442 312,86	2 204 662,35	—		
н3964О	—	—	—	442 310,87	2 204 669,09	—		

2. Сведения о характеристиках объекта недвижимости с кадастровым номером 56:19:0502001:927 :

№ п/п	Наименование характеристики	Значение характеристики
1	2	3
1.	Вид объекта недвижимости	Здание

1	2	3
2.	Ранее присвоенный государственный учетный номер (инвентарный) здания, сооружения, объекта незавершенного строительства	—
3.	Кадастровый номер земельного участка (земельных участков), в границах которого (которых) расположены здание, сооружение, объект незавершенного строительства	—
4.	Уникальный учетный номер кадастрового квартала, в границах которого расположены здание, сооружение, объект незавершенного строительства	56:19:0502001
5.	Адрес здания, сооружения, объекта незавершенного строительства	—
5.1.	Сведения о местоположении здания, сооружения, объекта незавершенного строительства (при отсутствии адреса) в структурированном в соответствии с федеральной информационной адресной системой виде	Российская Федерация, Оренбургская область, Новосергиевский р-н, Кулагино с, Центральная ул, д 28а
5.2.	Дополнительные сведения о местоположении	—
6.	Иные сведения	—

3. Пояснения к сведениям об объекте недвижимости с кадастровым номером 56:19:0502001:927 :

1.	—

1. Сведения о характерных точках контура объекта недвижимости с кадастровым номером 56:19:0502001:949 :

Система координат МСК - субъект 56, зона 2 Зона № 2

Обозначение характерных точек границ	Содержатся в Едином государственном реестре недвижимости			Определены в ходе выполнения комплексных кадастровых работ			Метод определения координат	Формулы, примененные для расчета средней квадратической погрешности определения координат характерных точек (Mt), м, с подставленными в такие формулы значениями и итоговые (вычисленные) значения Mt, м
	координаты, м		Радиус, м	координаты, м		Радиус, м		
	X	Y	R	X	Y	R		
1	2	3	4	5	6	7	8	9
н3968О	—	—	—	442 308,87	2 204 628,26	—	Метод спутниковых геодезических измерений (определений)	Mt = 0,10
н3969О	—	—	—	442 316,88	2 204 632,37	—		
н3970О	—	—	—	442 312,68	2 204 640,97	—		

1	2	3	4	5	6	7	8	9
н3971О	—	—	—	442 310,40	2 204 639,99	—	Метод спутниковых геодезических измерений (определений)	Mt = 0,10
н3972О	—	—	—	442 307,42	2 204 646,06	—		
н3973О	—	—	—	442 301,27	2 204 643,07	—		
н3968О	—	—	—	442 308,87	2 204 628,26	—		

2. Сведения о характеристиках объекта недвижимости с кадастровым номером 56:19:0502001:949 :

№ п/п	Наименование характеристики	Значение характеристики
1	2	3
1.	Вид объекта недвижимости	Здание
2.	Ранее присвоенный государственный учетный номер (инвентарный) здания, сооружения, объекта незавершенного строительства	—
3.	Кадастровый номер земельного участка (земельных участков), в границах которого (которых) расположены здание, сооружение, объект незавершенного строительства	—
4.	Уникальный учетный номер кадастрового квартала, в границах которого расположены здание, сооружение, объект незавершенного строительства	56:19:0502001
5.	Адрес здания, сооружения, объекта незавершенного строительства	—
5.1.	Сведения о местоположении здания, сооружения, объекта незавершенного строительства (при отсутствии адреса) в структурированном в соответствии с федеральной информационной адресной системой виде	Российская Федерация, Оренбургская область, Новосергиевский р-н, Кулагино с, Центральная ул, д 30
5.2.	Дополнительные сведения о местоположении	—
6.	Иные сведения	—

3. Пояснения к сведениям об объекте недвижимости с кадастровым номером 56:19:0502001:949 :

1.	—

1. Сведения о характерных точках контура объекта недвижимости с кадастровым номером 56:19:0502001:1012 :

Система координат МСК - субъект 56, зона 2 Зона № 2

Обозначение характерных точек границ	Содержатся в Едином государственном реестре недвижимости			Определены в ходе выполнения комплексных кадастровых работ			Метод определения координат	Формулы, примененные для расчета средней квадратической погрешности определения координат характерных точек (Mt), м, с подставленными в такие формулы значениями и итоговые (вычисленные) значения Mt, м
	координаты, м		Радиус, м	координаты, м		Радиус, м		
	X	Y	R	X	Y	R		
1	2	3	4	5	6	7	8	9
н3987О	—	—	—	442 447,86	2 204 688,63	—	Метод спутниковых геодезических измерений (определений)	Mt = 0,10
н3988О	—	—	—	442 457,67	2 204 692,38	—		
н3989О	—	—	—	442 456,74	2 204 694,80	—		
н3990О	—	—	—	442 459,00	2 204 695,68	—		
н3991О	—	—	—	442 458,67	2 204 696,54	—		
н3992О	—	—	—	442 460,31	2 204 697,17	—		
н3993О	—	—	—	442 458,63	2 204 701,50	—		
н3994О	—	—	—	442 457,00	2 204 700,87	—		
н3995О	—	—	—	442 456,82	2 204 701,34	—		
н3996О	—	—	—	442 444,78	2 204 696,56	—		
н3987О	—	—	—	442 447,86	2 204 688,63	—		

2. Сведения о характеристиках объекта недвижимости с кадастровым номером 56:19:0502001:1012 :

№ п/п	Наименование характеристики	Значение характеристики
1	2	3
1.	Вид объекта недвижимости	Здание

1	2	3
2.	Ранее присвоенный государственный учетный номер (инвентарный) здания, сооружения, объекта незавершенного строительства	Инвентарный номер 49-б/н-б/кв-7692
3.	Кадастровый номер земельного участка (земельных участков), в границах которого (которых) расположены здание, сооружение, объект незавершенного строительства	56:19:0502001:360
4.	Уникальный учетный номер кадастрового квартала, в границах которого расположены здание, сооружение, объект незавершенного строительства	56:19:0502001
5.	Адрес здания, сооружения, объекта незавершенного строительства	Российская Федерация, Оренбургская область, Новосергиевский р-н, Кулагино с, Центральная ул, д 22
5.1.	Сведения о местоположении здания, сооружения, объекта незавершенного строительства (при отсутствии адреса) в структурированном в соответствии с федеральной информационной адресной системой виде	—
5.2.	Дополнительные сведения о местоположении	—
6.	Иные сведения	—

3. Пояснения к сведениям об объекте недвижимости с кадастровым номером 56:19:0502001:1012 :

1.	—

1. Сведения о характерных точках контура объекта недвижимости с кадастровым номером 56:19:0502001:812 :

Система координат МСК - субъект 56, зона 2 Зона № 2

Обозначение характерных точек границ	Содержатся в Едином государственном реестре недвижимости			Определены в ходе выполнения комплексных кадастровых работ			Метод определения координат	Формулы, примененные для расчета средней квадратической погрешности определения координат характерных точек (Mt), м, с подставленными в такие формулы значениями и итоговые (вычисленные) значения Mt, м
	координаты, м		Радиус, м	координаты, м		Радиус, м		
	X	Y	R	X	Y	R		
1	2	3	4	5	6	7	8	9
н4002О	—	—	—	442 418,86	2 204 687,42	—	Метод спутниковых геодезических измерений (определений)	Mt = 0,10
н4003О	—	—	—	442 421,48	2 204 677,77	—		
н4004О	—	—	—	442 429,61	2 204 679,90	—		

1	2	3	4	5	6	7	8	9
н4005О	—	—	—	442 427,07	2 204 689,57	—	Метод спутниковых геодезических измерений (определений)	Mt = 0,10
н4002О	—	—	—	442 418,86	2 204 687,42	—		

2. Сведения о характеристиках объекта недвижимости с кадастровым номером 56:19:0502001:812 :

№ п/п	Наименование характеристики	Значение характеристики
1	2	3
1.	Вид объекта недвижимости	Здание
2.	Ранее присвоенный государственный учетный номер (инвентарный) здания, сооружения, объекта незавершенного строительства	Инвентарный номер 4219, Инвентарный номер 49_БН_БКВ_4219, Условный номер 56-01/20-70/2001-595
3.	Кадастровый номер земельного участка (земельных участков), в границах которого (которых) расположены здание, сооружение, объект незавершенного строительства	56:19:0502001:1036
4.	Уникальный учетный номер кадастрового квартала, в границах которого расположены здание, сооружение, объект незавершенного строительства	56:19:0502001
5.	Адрес здания, сооружения, объекта незавершенного строительства	Российская Федерация, Оренбургская область, Новосергиевский р-н, Кулагино с, Центральная ул, д 24
5.1.	Сведения о местоположении здания, сооружения, объекта незавершенного строительства (при отсутствии адреса) в структурированном в соответствии с федеральной информационной адресной системой виде	—
5.2.	Дополнительные сведения о местоположении	—
6.	Иные сведения	—

3. Пояснения к сведениям об объекте недвижимости с кадастровым номером 56:19:0502001:812 :

1.	—

1. Сведения о характерных точках контура объекта недвижимости с кадастровым номером 56:19:0502001:926 :

Система координат МСК - субъект 56, зона 2 Зона № 2

Обозначение характерных точек границ	Содержатся в Едином государственном реестре недвижимости			Определены в ходе выполнения комплексных кадастровых работ			Метод определения координат	Формулы, примененные для расчета средней квадратической погрешности определения координат характерных точек (Mt), м, с подставленными в такие формулы значениями и итоговые (вычисленные) значения Mt, м
	координаты, м		Радиус, м	координаты, м		Радиус, м		
	X	Y	R	X	Y	R		
1	2	3	4	5	6	7	8	9
н4045О	—	—	—	442 658,87	2 204 788,29	—	Метод спутниковых геодезических измерений (определений)	Mt = 0,10
н4046О	—	—	—	442 664,56	2 204 790,52	—		
н4047О	—	—	—	442 664,35	2 204 791,06	—		
н4048О	—	—	—	442 666,63	2 204 792,00	—		
н4049О	—	—	—	442 664,44	2 204 797,26	—		
н4050О	—	—	—	442 667,48	2 204 798,46	—		
н4051О	—	—	—	442 660,52	2 204 815,81	—		
н4052О	—	—	—	442 654,13	2 204 813,33	—		
н4053О	—	—	—	442 655,53	2 204 809,63	—		
н4054О	—	—	—	442 650,46	2 204 807,61	—		
н4045О	—	—	—	442 658,87	2 204 788,29	—		

2. Сведения о характеристиках объекта недвижимости с кадастровым номером 56:19:0502001:926 :

№ п/п	Наименование характеристики	Значение характеристики
1	2	3
1.	Вид объекта недвижимости	Здание

1	2	3
2.	Ранее присвоенный государственный учетный номер (инвентарный) здания, сооружения, объекта незавершенного строительства	—
3.	Кадастровый номер земельного участка (земельных участков), в границах которого (которых) расположены здание, сооружение, объект незавершенного строительства	56:19:0502001:1323, 56:19:0502001:1324
4.	Уникальный учетный номер кадастрового квартала, в границах которого расположены здание, сооружение, объект незавершенного строительства	56:19:0502001
5.	Адрес здания, сооружения, объекта незавершенного строительства	—
5.1.	Сведения о местоположении здания, сооружения, объекта незавершенного строительства (при отсутствии адреса) в структурированном в соответствии с федеральной информационной адресной системой виде	Российская Федерация, Оренбургская область, Новосергиевский р-н, Кулагино с, Центральная ул, д 8
5.2.	Дополнительные сведения о местоположении	—
6.	Иные сведения	—

3. Пояснения к сведениям об объекте недвижимости с кадастровым номером 56:19:0502001:926 :

1.	—

1. Сведения о характерных точках контура объекта недвижимости с кадастровым номером 56:19:0502001:1103 :

Система координат МСК - субъект 56, зона 2 Зона № 2

Обозначение характерных точек границ	Содержатся в Едином государственном реестре недвижимости			Определены в ходе выполнения комплексных кадастровых работ			Метод определения координат	Формулы, примененные для расчета средней квадратической погрешности определения координат характерных точек (Mt), м, с подставленными в такие формулы значениями и итоговые (вычисленные) значения Mt, м
	координаты, м		Радиус, м	координаты, м		Радиус, м		
	X	Y	R	X	Y	R		
1	2	3	4	5	6	7	8	9
н4099О	—	—	—	442 791,51	2 204 834,18	—	Метод спутниковых геодезических измерений (определений)	Mt = 0,10
н4100О	—	—	—	442 799,97	2 204 838,72	—		
н4101О	—	—	—	442 794,90	2 204 848,15	—		

1	2	3	4	5	6	7	8	9
н4102О	—	—	—	442 786,44	2 204 843,62	—	Метод спутниковых геодезических измерений (определений)	Mt = 0,10
н4099О	—	—	—	442 791,51	2 204 834,18	—		

2. Сведения о характеристиках объекта недвижимости с кадастровым номером 56:19:0502001:1103 :

№ п/п	Наименование характеристики	Значение характеристики
1	2	3
1.	Вид объекта недвижимости	Здание
2.	Ранее присвоенный государственный учетный номер (инвентарный) здания, сооружения, объекта незавершенного строительства	Инвентарный номер 4098, Условный номер 56-01/20-70/2001-1525
3.	Кадастровый номер земельного участка (земельных участков), в границах которого (которых) расположены здание, сооружение, объект незавершенного строительства	—
4.	Уникальный учетный номер кадастрового квартала, в границах которого расположены здание, сооружение, объект незавершенного строительства	56:19:0502001
5.	Адрес здания, сооружения, объекта незавершенного строительства	Российская Федерация, Оренбургская область, Новосергиевский р-н, Кулагино с, Центральная ул, д 4
5.1.	Сведения о местоположении здания, сооружения, объекта незавершенного строительства (при отсутствии адреса) в структурированном в соответствии с федеральной информационной адресной системой виде	—
5.2.	Дополнительные сведения о местоположении	—
6.	Иные сведения	—

3. Пояснения к сведениям об объекте недвижимости с кадастровым номером 56:19:0502001:1103 :

1.	—

1. Сведения о характерных точках контура объекта недвижимости с кадастровым номером 56:19:0502001:1329 :

Система координат МСК - субъект 56, зона 2 Зона № 2

Обозначение характерных точек границ	Содержатся в Едином государственном реестре недвижимости			Определены в ходе выполнения комплексных кадастровых работ			Метод определения координат	Формулы, примененные для расчета средней квадратической погрешности определения координат характерных точек (Mt), м, с подставленными в такие формулы значениями и итоговые (вычисленные) значения Mt, м
	координаты, м		Радиус, м	координаты, м		Радиус, м		
	X	Y	R	X	Y	R		
1	2	3	4	5	6	7	8	9
н4095О	—	—	—	442 836,21	2 204 860,35	—	Метод спутниковых геодезических измерений (определений)	Mt = 0,10
н4096О	—	—	—	442 830,38	2 204 869,87	—		
н4097О	—	—	—	442 820,44	2 204 863,78	—		
н4098О	—	—	—	442 826,27	2 204 854,26	—		
н4095О	—	—	—	442 836,21	2 204 860,35	—		

2. Сведения о характеристиках объекта недвижимости с кадастровым номером 56:19:0502001:1329 :

№ п/п	Наименование характеристики	Значение характеристики
1	2	3
1.	Вид объекта недвижимости	Здание
2.	Ранее присвоенный государственный учетный номер (инвентарный) здания, сооружения, объекта незавершенного строительства	—
3.	Кадастровый номер земельного участка (земельных участков), в границах которого (которых) расположены здание, сооружение, объект незавершенного строительства	56:19:0502001:339
4.	Уникальный учетный номер кадастрового квартала, в границах которого расположены здание, сооружение, объект незавершенного строительства	56:19:0502001

1	2	3
5.	Адрес здания, сооружения, объекта незавершенного строительства	Российская Федерация, Оренбургская область, Новосергиевский р-н, Кулагино с, Центральная ул, д 2
5.1.	Сведения о местоположении здания, сооружения, объекта незавершенного строительства (при отсутствии адреса) в структурированном в соответствии с федеральной информационной адресной системой виде	—
5.2.	Дополнительные сведения о местоположении	—
6.	Иные сведения	—

3. Пояснения к сведениям об объекте недвижимости с кадастровым номером 56:19:0502001:1329 :

1.	—

1. Сведения о характерных точках контура объекта недвижимости с кадастровым номером 56:19:0502001:811 :

Система координат МСК - субъект 56, зона 2 Зона № 2

Обозначение характерных точек границ	Содержатся в Едином государственном реестре недвижимости			Определены в ходе выполнения комплексных кадастровых работ			Метод определения координат	Формулы, примененные для расчета средней квадратической погрешности определения координат характерных точек (Mt), м, с подставленными в такие формулы значениями и итоговые (вычисленные) значения Mt, м
	координаты, м		Радиус, м	координаты, м		Радиус, м		
	X	Y	R	X	Y	R		
1	2	3	4	5	6	7	8	9
н4119О	—	—	—	442 887,60	2 204 948,72	—	Метод спутниковых геодезических измерений (определений)	Mt = 0,10
н4120О	—	—	—	442 908,81	2 204 959,48	—		
н4121О	—	—	—	442 906,81	2 204 963,43	—		
н4122О	—	—	—	442 909,22	2 204 964,65	—		
н4123О	—	—	—	442 906,90	2 204 969,24	—		
н4124О	—	—	—	442 904,44	2 204 968,00	—		
н4125О	—	—	—	442 903,03	2 204 970,79	—		

1	2	3	4	5	6	7	8	9
н4126О	—	—	—	442 881,84	2 204 960,08	—	Метод спутниковых геодезических измерений (определений)	Mt = 0,10
н4119О	—	—	—	442 887,60	2 204 948,72	—		

2. Сведения о характеристиках объекта недвижимости с кадастровым номером 56:19:0502001:811 :

№ п/п	Наименование характеристики	Значение характеристики
1	2	3
1.	Вид объекта недвижимости	Здание
2.	Ранее присвоенный государственный учетный номер (инвентарный) здания, сооружения, объекта незавершенного строительства	—
3.	Кадастровый номер земельного участка (земельных участков), в границах которого (которых) расположены здание, сооружение, объект незавершенного строительства	56:19:0502001:759, 56:19:0502001:689
4.	Уникальный учетный номер кадастрового квартала, в границах которого расположены здание, сооружение, объект незавершенного строительства	56:19:0502001
5.	Адрес здания, сооружения, объекта незавершенного строительства	—
5.1.	Сведения о местоположении здания, сооружения, объекта незавершенного строительства (при отсутствии адреса) в структурированном в соответствии с федеральной информационной адресной системой виде	Российская Федерация, Оренбургская область, Новосергиевский р-н, Кулагино с, Культурная ул, д 9
5.2.	Дополнительные сведения о местоположении	—
6.	Иные сведения	—

3. Пояснения к сведениям об объекте недвижимости с кадастровым номером 56:19:0502001:811 :

1.	—

1. Сведения о характерных точках контура объекта недвижимости с кадастровым номером 56:19:0502001:1027 :

Система координат МСК - субъект 56, зона 2 Зона № 2

Обозначение характерных точек границ	Содержатся в Едином государственном реестре недвижимости			Определены в ходе выполнения комплексных кадастровых работ			Метод определения координат	Формулы, примененные для расчета средней квадратической погрешности определения координат характерных точек (Mt), м, с подставленными в такие формулы значениями и итоговые (вычисленные) значения Mt, м
	координаты, м		Радиус, м	координаты, м		Радиус, м		
	X	Y	R	X	Y	R		
1	2	3	4	5	6	7	8	9
н4133О	—	—	—	441 996,55	2 204 600,03	—	Метод спутниковых геодезических измерений (определений)	Mt = 0,10
н4134О	—	—	—	441 996,31	2 204 601,71	—		
н4135О	—	—	—	441 998,41	2 204 602,01	—		
н4136О	—	—	—	441 998,13	2 204 603,96	—		
н4137О	—	—	—	441 999,97	2 204 604,22	—		
н4138О	—	—	—	441 998,14	2 204 617,21	—		
н4139О	—	—	—	441 979,56	2 204 614,59	—		
н4140О	—	—	—	441 980,93	2 204 604,91	—		
н4141О	—	—	—	441 984,06	2 204 605,35	—		
н4142О	—	—	—	441 984,24	2 204 604,04	—		
н4143О	—	—	—	441 987,56	2 204 604,50	—		
н4144О	—	—	—	441 986,92	2 204 609,11	—		
н4145О	—	—	—	441 989,35	2 204 609,45	—		

1	2	3	4	5	6	7	8	9
н4146О	—	—	—	441 989,91	2 204 605,45	—	Метод спутниковых геодезических измерений (определений)	Mt = 0,10
н4147О	—	—	—	441 993,54	2 204 605,96	—		
н4148О	—	—	—	441 994,42	2 204 599,72	—		
н4133О	—	—	—	441 996,55	2 204 600,03	—		

2. Сведения о характеристиках объекта недвижимости с кадастровым номером 56:19:0502001:1027 :

№ п/п	Наименование характеристики	Значение характеристики
1	2	3
1.	Вид объекта недвижимости	Здание
2.	Ранее присвоенный государственный учетный номер (инвентарный) здания, сооружения, объекта незавершенного строительства	—
3.	Кадастровый номер земельного участка (земельных участков), в границах которого (которых) расположены здание, сооружение, объект незавершенного строительства	56:19:0502001:258, 56:19:0502001:1022
4.	Уникальный учетный номер кадастрового квартала, в границах которого расположены здание, сооружение, объект незавершенного строительства	56:19:0502001
5.	Адрес здания, сооружения, объекта незавершенного строительства	—
5.1.	Сведения о местоположении здания, сооружения, объекта незавершенного строительства (при отсутствии адреса) в структурированном в соответствии с федеральной информационной адресной системой виде	Российская Федерация, Оренбургская область, Новосергиевский р-н, Кулагино с, Мельничная ул, д 3
5.2.	Дополнительные сведения о местоположении	—
6.	Иные сведения	—

3. Пояснения к сведениям об объекте недвижимости с кадастровым номером 56:19:0502001:1027 :

1.	—

1. Сведения о характерных точках контура объекта недвижимости с кадастровым номером 56:19:0502001:850 :

Система координат МСК - субъект 56, зона 2 Зона № 2

Обозначение характерных точек границ	Содержатся в Едином государственном реестре недвижимости			Определены в ходе выполнения комплексных кадастровых работ			Метод определения координат	Формулы, примененные для расчета средней квадратической погрешности определения координат характерных точек (Mt), м, с подставленными в такие формулы значениями и итоговые (вычисленные) значения Mt, м
	координаты, м		Радиус, м	координаты, м		Радиус, м		
	X	Y	R	X	Y	R		
1	2	3	4	5	6	7	8	9
н4157О	—	—	—	441 795,00	2 204 455,19	—	Метод спутниковых геодезических измерений (определений)	Mt = 0,10
н4160О	—	—	—	441 793,32	2 204 465,51	—		
н4161О	—	—	—	441 777,18	2 204 462,89	—		
н4162О	—	—	—	441 778,18	2 204 456,71	—		
н4163О	—	—	—	441 787,22	2 204 458,18	—		
н4164О	—	—	—	441 787,89	2 204 454,04	—		
н4157О	—	—	—	441 795,00	2 204 455,19	—		

2. Сведения о характеристиках объекта недвижимости с кадастровым номером 56:19:0502001:850 :

№ п/п	Наименование характеристики	Значение характеристики
1	2	3
1.	Вид объекта недвижимости	Здание
2.	Ранее присвоенный государственный учетный номер (инвентарный) здания, сооружения, объекта незавершенного строительства	—
3.	Кадастровый номер земельного участка (земельных участков), в границах которого (которых) расположены здание, сооружение, объект незавершенного строительства	56:19:0502001:397

1	2	3
4.	Уникальный учетный номер кадастрового квартала, в границах которого расположены здание, сооружение, объект незавершенного строительства	56:19:0502001
5.	Адрес здания, сооружения, объекта незавершенного строительства	461228, Российская Федерация, Оренбургская область, Новосергиевский р-н, Кулагино с, Южная ул, д 1
5.1.	Сведения о местоположении здания, сооружения, объекта незавершенного строительства (при отсутствии адреса) в структурированном в соответствии с федеральной информационной адресной системой виде	—
5.2.	Дополнительные сведения о местоположении	—
6.	Иные сведения	—

3. Пояснения к сведениям об объекте недвижимости с кадастровым номером 56:19:0502001:850 :

1.	—

1. Сведения о характерных точках контура объекта недвижимости с кадастровым номером 56:19:0502001:814 :

Система координат МСК - субъект 56, зона 2 Зона № 2

Обозначение характерных точек границ	Содержатся в Едином государственном реестре недвижимости			Определены в ходе выполнения комплексных кадастровых работ			Метод определения координат	Формулы, примененные для расчета средней квадратической погрешности определения координат характерных точек (Mt), м, с подставленными в такие формулы значениями и итоговые (вычисленные) значения Mt, м
	координаты, м		Радиус, м	координаты, м		Радиус, м		
	X	Y	R	X	Y	R		
1	2	3	4	5	6	7	8	9
н4165О	—	—	—	441 685,41	2 204 482,29	—	Метод спутниковых геодезических измерений (определений)	Mt = 0,10
н4166О	—	—	—	441 706,13	2 204 484,64	—		
н4167О	—	—	—	441 704,72	2 204 497,11	—		
н4168О	—	—	—	441 686,44	2 204 495,04	—		
н4169О	—	—	—	441 687,04	2 204 489,65	—		
н4170О	—	—	—	441 682,97	2 204 489,20	—		

1	2	3	4	5	6	7	8	9
н4171О	—	—	—	441 683,23	2 204 486,91	—	Метод спутниковых геодезических измерений (определений)	Mt = 0,10
н4172О	—	—	—	441 684,87	2 204 487,09	—		
н4165О	—	—	—	441 685,41	2 204 482,29	—		

2. Сведения о характеристиках объекта недвижимости с кадастровым номером 56:19:0502001:814 :

№ п/п	Наименование характеристики	Значение характеристики
1	2	3
1.	Вид объекта недвижимости	Здание
2.	Ранее присвоенный государственный учетный номер (инвентарный) здания, сооружения, объекта незавершенного строительства	—
3.	Кадастровый номер земельного участка (земельных участков), в границах которого (которых) расположены здание, сооружение, объект незавершенного строительства	56:19:0502001:293, 56:19:0502001:294
4.	Уникальный учетный номер кадастрового квартала, в границах которого расположены здание, сооружение, объект незавершенного строительства	56:19:0502001
5.	Адрес здания, сооружения, объекта незавершенного строительства	Российская Федерация, Оренбургская область, Новосергиевский р-н, Кулагино с, Южная ул, д 5
5.1.	Сведения о местоположении здания, сооружения, объекта незавершенного строительства (при отсутствии адреса) в структурированном в соответствии с федеральной информационной адресной системой виде	—
5.2.	Дополнительные сведения о местоположении	—
6.	Иные сведения	—

3. Пояснения к сведениям об объекте недвижимости с кадастровым номером 56:19:0502001:814 :

1.	—

1. Сведения о характерных точках контура объекта недвижимости с кадастровым номером 56:19:0502001:820 :

Система координат МСК - субъект 56, зона 2 Зона № 2

Обозначение характерных точек границ	Содержатся в Едином государственном реестре недвижимости			Определены в ходе выполнения комплексных кадастровых работ			Метод определения координат	Формулы, примененные для расчета средней квадратической погрешности определения координат характерных точек (Mt), м, с подставленными в такие формулы значениями и итоговые (вычисленные) значения Mt, м
	координаты, м		Радиус, м	координаты, м		Радиус, м		
	X	Y	R	X	Y	R		
1	2	3	4	5	6	7	8	9
н4178О	—	—	—	441 653,54	2 204 478,76	—	Метод спутниковых геодезических измерений (определений)	Mt = 0,10
н4179О	—	—	—	441 673,74	2 204 481,07	—		
н4180О	—	—	—	441 672,96	2 204 488,04	—		
н4181О	—	—	—	441 669,22	2 204 487,62	—		
н4182О	—	—	—	441 668,63	2 204 492,90	—		
н4183О	—	—	—	441 652,38	2 204 491,08	—		
н4184О	—	—	—	441 652,81	2 204 487,27	—		
н4185О	—	—	—	441 650,40	2 204 487,00	—		
н4186О	—	—	—	441 651,01	2 204 481,57	—		
н4187О	—	—	—	441 653,22	2 204 481,76	—		
н4178О	—	—	—	441 653,54	2 204 478,76	—		

2. Сведения о характеристиках объекта недвижимости с кадастровым номером 56:19:0502001:820 :

№ п/п	Наименование характеристики	Значение характеристики
1	2	3
1.	Вид объекта недвижимости	Здание

1	2	3
2.	Ранее присвоенный государственный учетный номер (инвентарный) здания, сооружения, объекта незавершенного строительства	—
3.	Кадастровый номер земельного участка (земельных участков), в границах которого (которых) расположены здание, сооружение, объект незавершенного строительства	56:19:0502001:262, 56:19:0502001:740
4.	Уникальный учетный номер кадастрового квартала, в границах которого расположены здание, сооружение, объект незавершенного строительства	56:19:0502001
5.	Адрес здания, сооружения, объекта незавершенного строительства	Российская Федерация, Оренбургская область, Новосергиевский р-н, Кулагино с, Южная ул, д 7
5.1.	Сведения о местоположении здания, сооружения, объекта незавершенного строительства (при отсутствии адреса) в структурированном в соответствии с федеральной информационной адресной системой виде	—
5.2.	Дополнительные сведения о местоположении	—
6.	Иные сведения	—

3. Пояснения к сведениям об объекте недвижимости с кадастровым номером 56:19:0502001:820 :

1.	—

1. Сведения о характерных точках контура объекта недвижимости с кадастровым номером 56:19:0502001:1094 :

Система координат МСК - субъект 56, зона 2 Зона № 2

Обозначение характерных точек границ	Содержатся в Едином государственном реестре недвижимости			Определены в ходе выполнения комплексных кадастровых работ			Метод определения координат	Формулы, примененные для расчета средней квадратической погрешности определения координат характерных точек (Mt), м, с подставленными в такие формулы значениями и итоговые (вычисленные) значения Mt, м
	координаты, м		Радиус, м	координаты, м		Радиус, м		
	X	Y	R	X	Y	R		
1	2	3	4	5	6	7	8	9
н4188О	—	—	—	441 605,51	2 204 476,43	—	Метод спутниковых геодезических измерений (определений)	Mt = 0,10
н4189О	—	—	—	441 618,58	2 204 477,83	—		
н4190О	—	—	—	441 617,24	2 204 490,36	—		

1	2	3	4	5	6	7	8	9
н4191О	—	—	—	441 604,17	2 204 488,96	—	Метод спутниковых геодезических измерений (определений)	Mt = 0,10
н4188О	—	—	—	441 605,51	2 204 476,43	—		

2. Сведения о характеристиках объекта недвижимости с кадастровым номером 56:19:0502001:1094 :

№ п/п	Наименование характеристики	Значение характеристики
1	2	3
1.	Вид объекта недвижимости	Здание
2.	Ранее присвоенный государственный учетный номер (инвентарный) здания, сооружения, объекта незавершенного строительства	Инвентарный номер 4580, Условный номер 56-01/20-3/2002-288
3.	Кадастровый номер земельного участка (земельных участков), в границах которого (которых) расположены здание, сооружение, объект незавершенного строительства	56:19:0502001:428
4.	Уникальный учетный номер кадастрового квартала, в границах которого расположены здание, сооружение, объект незавершенного строительства	56:19:0502001
5.	Адрес здания, сооружения, объекта незавершенного строительства	Российская Федерация, Оренбургская область, Новосергиевский р-н, Кулагино с, Южная ул, д 9
5.1.	Сведения о местоположении здания, сооружения, объекта незавершенного строительства (при отсутствии адреса) в структурированном в соответствии с федеральной информационной адресной системой виде	—
5.2.	Дополнительные сведения о местоположении	—
6.	Иные сведения	—

3. Пояснения к сведениям об объекте недвижимости с кадастровым номером 56:19:0502001:1094 :

1.	—

1. Сведения о характерных точках контура объекта недвижимости с кадастровым номером 56:19:0502001:816 :

Система координат МСК - субъект 56, зона 2 Зона № 2

Обозначение характерных точек границ	Содержатся в Едином государственном реестре недвижимости			Определены в ходе выполнения комплексных кадастровых работ			Метод определения координат	Формулы, примененные для расчета средней квадратической погрешности определения координат характерных точек (Mt), м, с подставленными в такие формулы значениями и итоговые (вычисленные) значения Mt, м
	координаты, м		Радиус, м	координаты, м		Радиус, м		
	X	Y	R	X	Y	R		
1	2	3	4	5	6	7	8	9
н4197О	—	—	—	441 683,57	2 204 521,78	—	—	Mt
н4198О	—	—	—	441 695,61	2 204 523,19	—		
н4199О	—	—	—	441 694,98	2 204 528,53	—		
н4200О	—	—	—	441 699,07	2 204 529,02	—		
н4201О	—	—	—	441 698,73	2 204 531,91	—		
н4202О	—	—	—	441 697,17	2 204 531,73	—		
н4203О	—	—	—	441 696,69	2 204 535,80	—		
н4204О	—	—	—	441 679,61	2 204 533,80	—		
н4205О	—	—	—	441 680,07	2 204 529,86	—		
н4206О	—	—	—	441 678,71	2 204 529,70	—		
н4207О	—	—	—	441 678,99	2 204 527,33	—		
н4208О	—	—	—	441 682,86	2 204 527,78	—		
н4197О	—	—	—	441 683,57	2 204 521,78	—		

2. Сведения о характеристиках объекта недвижимости с кадастровым номером 56:19:0502001:816 :

№ п/п	Наименование характеристики	Значение характеристики
1	2	3
1.	Вид объекта недвижимости	Здание
2.	Ранее присвоенный государственный учетный номер (инвентарный) здания, сооружения, объекта незавершенного строительства	—

1	2	3
3.	Кадастровый номер земельного участка (земельных участков), в границах которого (которых) расположены здание, сооружение, объект незавершенного строительства	—
4.	Уникальный учетный номер кадастрового квартала, в границах которого расположены здание, сооружение, объект незавершенного строительства	56:19:0502001
5.	Адрес здания, сооружения, объекта незавершенного строительства	—
5.1.	Сведения о местоположении здания, сооружения, объекта незавершенного строительства (при отсутствии адреса) в структурированном в соответствии с федеральной информационной адресной системой виде	461228, Российская Федерация, Оренбургская область, Новосергиевский р-н, Кулагино с, Южная ул, д 8
5.2.	Дополнительные сведения о местоположении	—
6.	Иные сведения	—

3. Пояснения к сведениям об объекте недвижимости с кадастровым номером 56:19:0502001:816 :

1.	—

1. Сведения о характерных точках контура объекта недвижимости с кадастровым номером 56:19:0502001:837 :

Система координат МСК - субъект 56, зона 2 Зона № 2

Обозначение характерных точек границ	Содержатся в Едином государственном реестре недвижимости			Определены в ходе выполнения комплексных кадастровых работ			Метод определения координат	Формулы, примененные для расчета средней квадратической погрешности определения координат характерных точек (Mt), м, с подставленными в такие формулы значениями и итоговые (вычисленные) значения Mt, м
	координаты, м		Радиус, м	координаты, м		Радиус, м		
	X	Y	R	X	Y	R		
1	2	3	4	5	6	7	8	9
н4209О	—	—	—	441 814,36	2 204 550,87	—	Метод спутниковых геодезических измерений (определений)	Mt = 0,10
н4210О	—	—	—	441 800,83	2 204 549,28	—		
н4211О	—	—	—	441 802,05	2 204 538,90	—		
н4212О	—	—	—	441 806,55	2 204 539,43	—		

1	2	3	4	5	6	7	8	9
н4213О	—	—	—	441 806,79	2 204 537,15	—	Метод спутниковых геодезических измерений (определений)	Mt = 0,10
н4214О	—	—	—	441 810,93	2 204 537,68	—		
н4215О	—	—	—	441 810,69	2 204 539,96	—		
н4216О	—	—	—	441 815,67	2 204 540,61	—		
н4209О	—	—	—	441 814,36	2 204 550,87	—		

2. Сведения о характеристиках объекта недвижимости с кадастровым номером 56:19:0502001:837 :

№ п/п	Наименование характеристики	Значение характеристики
1	2	3
1.	Вид объекта недвижимости	Здание
2.	Ранее присвоенный государственный учетный номер (инвентарный) здания, сооружения, объекта незавершенного строительства	Инвентарный номер 49:БН:БКВ:5464, Инвентарный номер 5464, Условный номер 56-56-21/005/2005-049
3.	Кадастровый номер земельного участка (земельных участков), в границах которого (которых) расположены здание, сооружение, объект незавершенного строительства	56:19:0502001:299
4.	Уникальный учетный номер кадастрового квартала, в границах которого расположены здание, сооружение, объект незавершенного строительства	56:19:0502001
5.	Адрес здания, сооружения, объекта незавершенного строительства	Российская Федерация, Оренбургская область, Новосергиевский р-н, Кулагино с, Южная ул, д 2
5.1.	Сведения о местоположении здания, сооружения, объекта незавершенного строительства (при отсутствии адреса) в структурированном в соответствии с федеральной информационной адресной системой виде	—
5.2.	Дополнительные сведения о местоположении	—
6.	Иные сведения	—

3. Пояснения к сведениям об объекте недвижимости с кадастровым номером 56:19:0502001:837 :

1.	—

1. Сведения о характерных точках контура объекта недвижимости с кадастровым номером 56:19:0502001:1264 :

Система координат МСК - субъект 56, зона 2 Зона № 2

Обозначение характерных точек границ	Содержатся в Едином государственном реестре недвижимости			Определены в ходе выполнения комплексных кадастровых работ			Метод определения координат	Формулы, примененные для расчета средней квадратической погрешности определения координат характерных точек (Mt), м, с подставленными в такие формулы значениями и итоговые (вычисленные) значения Mt, м
	координаты, м		Радиус, м	координаты, м		Радиус, м		
	X	Y	R	X	Y	R		
1	2	3	4	5	6	7	8	9
н4229О	—	—	—	441 861,72	2 204 585,38	—	Метод спутниковых геодезических измерений (определений)	Mt = 0,10
н4230О	—	—	—	441 859,56	2 204 595,28	—		
н4231О	—	—	—	441 849,96	2 204 593,19	—		
н4232О	—	—	—	441 850,72	2 204 589,70	—		
н4233О	—	—	—	441 847,48	2 204 588,97	—		
н4234О	—	—	—	441 848,83	2 204 582,57	—		
н4229О	—	—	—	441 861,72	2 204 585,38	—		

2. Сведения о характеристиках объекта недвижимости с кадастровым номером 56:19:0502001:1264 :

№ п/п	Наименование характеристики	Значение характеристики
1	2	3
1.	Вид объекта недвижимости	Здание
2.	Ранее присвоенный государственный учетный номер (инвентарный) здания, сооружения, объекта незавершенного строительства	—
3.	Кадастровый номер земельного участка (земельных участков), в границах которого (которых) расположены здание, сооружение, объект незавершенного строительства	56:19:0502001:270

1	2	3
4.	Уникальный учетный номер кадастрового квартала, в границах которого расположены здание, сооружение, объект незавершенного строительства	56:19:0502001
5.	Адрес здания, сооружения, объекта незавершенного строительства	—
5.1.	Сведения о местоположении здания, сооружения, объекта незавершенного строительства (при отсутствии адреса) в структурированном в соответствии с федеральной информационной адресной системой виде	Российская Федерация, Оренбургская область, Новосергиевский р-н, Кулагино с, Мельничная ул, д 9
5.2.	Дополнительные сведения о местоположении	—
6.	Иные сведения	—

3. Пояснения к сведениям об объекте недвижимости с кадастровым номером 56:19:0502001:1264 :

1.	—

1. Сведения о характерных точках контура объекта недвижимости с кадастровым номером 56:19:0502001:1082 :

Система координат МСК - субъект 56, зона 2 Зона № 2

Обозначение характерных точек границ	Содержатся в Едином государственном реестре недвижимости			Определены в ходе выполнения комплексных кадастровых работ			Метод определения координат	Формулы, примененные для расчета средней квадратической погрешности определения координат характерных точек (Mt), м, с подставленными в такие формулы значениями и итоговые (вычисленные) значения Mt, м
	координаты, м		Радиус, м	координаты, м		Радиус, м		
	X	Y	R	X	Y	R		
1	2	3	4	5	6	7	8	9
н4240О	—	—	—	441 752,70	2 204 659,18	—	Метод спутниковых геодезических измерений (определений)	Mt = 0,10
н4241О	—	—	—	441 753,69	2 204 650,71	—	—	Mt
н4242О	—	—	—	441 758,86	2 204 651,32	—		
н4237О	—	—	—	441 759,10	2 204 649,29	—		
н4238О	—	—	—	441 773,52	2 204 650,99	—		
н4239О	—	—	—	441 772,29	2 204 661,48	—		
н4240О	—	—	—	441 752,70	2 204 659,18	—	Метод спутниковых геодезических измерений (определений)	Mt = 0,10

2. Сведения о характеристиках объекта недвижимости с кадастровым номером 56:19:0502001:1082 :

№ п/п	Наименование характеристики	Значение характеристики
1	2	3
1.	Вид объекта недвижимости	Здание
2.	Ранее присвоенный государственный учетный номер (инвентарный) здания, сооружения, объекта незавершенного строительства	Инвентарный номер 5612, Кадастровый номер 56-56-21/005/2007-055, Условный номер 56-56-21/005/2007-055
3.	Кадастровый номер земельного участка (земельных участков), в границах которого (которых) расположены здание, сооружение, объект незавершенного строительства	56:19:0502001:446
4.	Уникальный учетный номер кадастрового квартала, в границах которого расположены здание, сооружение, объект незавершенного строительства	56:19:0502001
5.	Адрес здания, сооружения, объекта незавершенного строительства	Российская Федерация, Оренбургская область, Новосергиевский р-н, Кулагино с, Мельничная ул, д 10
5.1.	Сведения о местоположении здания, сооружения, объекта незавершенного строительства (при отсутствии адреса) в структурированном в соответствии с федеральной информационной адресной системой виде	—
5.2.	Дополнительные сведения о местоположении	—
6.	Иные сведения	—

3. Пояснения к сведениям об объекте недвижимости с кадастровым номером 56:19:0502001:1082 :

1.	—

1. Сведения о характерных точках контура объекта недвижимости с кадастровым номером 56:19:0502001:1089 :

Система координат МСК - субъект 56, зона 2 Зона № 2

Обозначение характерных точек границ	Содержатся в Едином государственном реестре недвижимости			Определены в ходе выполнения комплексных кадастровых работ			Метод определения координат	Формулы, примененные для расчета средней квадратической погрешности определения координат характерных точек (Mt), м, с подставленными в такие формулы значениями и итоговые (вычисленные) значения Mt, м
	координаты, м		Радиус, м	координаты, м		Радиус, м		
	X	Y	R	X	Y	R		
1	2	3	4	5	6	7	8	9
н4243О	—	—	—	441 762,13	2 204 628,28	—	Метод спутниковых геодезических измерений (определений)	Mt = 0,10

1	2	3	4	5	6	7	8	9
н4244О	—	—	—	441 766,97	2 204 588,57	—	Метод спутниковых геодезических измерений (определений)	Mt = 0,10
н4245О	—	—	—	441 789,21	2 204 591,29	—		
н4246О	—	—	—	441 787,83	2 204 602,58	—		
н4247О	—	—	—	441 774,54	2 204 600,96	—		
н4248О	—	—	—	441 772,39	2 204 618,58	—		
н4249О	—	—	—	441 785,91	2 204 620,23	—		
н4250О	—	—	—	441 784,59	2 204 631,02	—		
н4243О	—	—	—	441 762,13	2 204 628,28	—		

2. Сведения о характеристиках объекта недвижимости с кадастровым номером 56:19:0502001:1089 :

№ п/п	Наименование характеристики	Значение характеристики
1	2	3
1.	Вид объекта недвижимости	Здание
2.	Ранее присвоенный государственный учетный номер (инвентарный) здания, сооружения, объекта незавершенного строительства	Инвентарный номер 5612, Условный номер 56-56-21/005/2007-053
3.	Кадастровый номер земельного участка (земельных участков), в границах которого (которых) расположены здание, сооружение, объект незавершенного строительства	56:19:0502001:446
4.	Уникальный учетный номер кадастрового квартала, в границах которого расположены здание, сооружение, объект незавершенного строительства	56:19:0502001

1	2	3
5.	Адрес здания, сооружения, объекта незавершенного строительства	Российская Федерация, Оренбургская область, Новосергиевский р-н, Кулагино с, Мельничная ул, д 10
5.1.	Сведения о местоположении здания, сооружения, объекта незавершенного строительства (при отсутствии адреса) в структурированном в соответствии с федеральной информационной адресной системой виде	—
5.2.	Дополнительные сведения о местоположении	—
6.	Иные сведения	—

3. Пояснения к сведениям об объекте недвижимости с кадастровым номером 56:19:0502001:1089 :

1.	—

1. Сведения о характерных точках контура объекта недвижимости с кадастровым номером 56:19:0502001:1096 :

Система координат МСК - субъект 56, зона 2 Зона № 2

Обозначение характерных точек границ	Содержатся в Едином государственном реестре недвижимости			Определены в ходе выполнения комплексных кадастровых работ			Метод определения координат	Формулы, примененные для расчета средней квадратической погрешности определения координат характерных точек (Mt), м, с подставленными в такие формулы значениями и итоговые (вычисленные) значения Mt, м
	координаты, м		Радиус, м	координаты, м		Радиус, м		
	X	Y	R	X	Y	R		
1	2	3	4	5	6	7	8	9
н4255О	—	—	—	441 735,71	2 204 638,33	—	Метод спутниковых геодезических измерений (определений)	Mt = 0,10
н4256О	—	—	—	441 734,72	2 204 645,21	—		
н4257О	—	—	—	441 728,95	2 204 644,38	—		
н4258О	—	—	—	441 729,94	2 204 637,49	—		
н4255О	—	—	—	441 735,71	2 204 638,33	—		

2. Сведения о характеристиках объекта недвижимости с кадастровым номером 56:19:0502001:1096 :

№ п/п	Наименование характеристики	Значение характеристики
1	2	3
1.	Вид объекта недвижимости	Здание

1	2	3
2.	Ранее присвоенный государственный учетный номер (инвентарный) здания, сооружения, объекта незавершенного строительства	Инвентарный номер 5612, Условный номер 56-56-21/005/2007-057
3.	Кадастровый номер земельного участка (земельных участков), в границах которого (которых) расположены здание, сооружение, объект незавершенного строительства	56:19:0502001:446
4.	Уникальный учетный номер кадастрового квартала, в границах которого расположены здание, сооружение, объект незавершенного строительства	56:19:0502001
5.	Адрес здания, сооружения, объекта незавершенного строительства	Российская Федерация, Оренбургская область, Новосергиевский р-н, Кулагино с, Мельничная ул, д 10
5.1.	Сведения о местоположении здания, сооружения, объекта незавершенного строительства (при отсутствии адреса) в структурированном в соответствии с федеральной информационной адресной системой виде	—
5.2.	Дополнительные сведения о местоположении	—
6.	Иные сведения	—

3. Пояснения к сведениям об объекте недвижимости с кадастровым номером 56:19:0502001:1096 :

1.	—

1. Сведения о характерных точках контура объекта недвижимости с кадастровым номером 56:19:0502001:854 :

Система координат МСК - субъект 56, зона 2 Зона № 2

Обозначение характерных точек границ	Содержатся в Едином государственном реестре недвижимости			Определены в ходе выполнения комплексных кадастровых работ			Метод определения координат	Формулы, примененные для расчета средней квадратической погрешности определения координат характерных точек (Mt), м, с подставленными в такие формулы значениями и итоговые (вычисленные) значения Mt, м
	координаты, м		Радиус, м	координаты, м		Радиус, м		
	X	Y	R	X	Y	R		
1	2	3	4	5	6	7	8	9
н4251О	—	—	—	441 734,08	2 204 649,66	—	Метод спутниковых геодезических измерений (определений)	Mt = 0,10
н4252О	—	—	—	441 733,14	2 204 656,55	—		
н4253О	—	—	—	441 727,36	2 204 655,76	—		

1	2	3	4	5	6	7	8	9
н4254О	—	—	—	441 728,30	2 204 648,87	—	Метод спутниковых геодезических измерений (определений)	Mt = 0,10
н4251О	—	—	—	441 734,08	2 204 649,66	—		

2. Сведения о характеристиках объекта недвижимости с кадастровым номером 56:19:0502001:854 :

№ п/п	Наименование характеристики	Значение характеристики
1	2	3
1.	Вид объекта недвижимости	Здание
2.	Ранее присвоенный государственный учетный номер (инвентарный) здания, сооружения, объекта незавершенного строительства	Инвентарный номер 49_БН_БКВ_5612, Инвентарный номер 5612, Условный номер 56-56-21/005/2007-059
3.	Кадастровый номер земельного участка (земельных участков), в границах которого (которых) расположены здание, сооружение, объект незавершенного строительства	56:19:0502001:446
4.	Уникальный учетный номер кадастрового квартала, в границах которого расположены здание, сооружение, объект незавершенного строительства	56:19:0502001
5.	Адрес здания, сооружения, объекта незавершенного строительства	Российская Федерация, Оренбургская область, Новосергиевский р-н, Кулагино с, Мельничная ул, д 10
5.1.	Сведения о местоположении здания, сооружения, объекта незавершенного строительства (при отсутствии адреса) в структурированном в соответствии с федеральной информационной адресной системой виде	—
5.2.	Дополнительные сведения о местоположении	—
6.	Иные сведения	—

3. Пояснения к сведениям об объекте недвижимости с кадастровым номером 56:19:0502001:854 :

1.	—

1. Сведения о характерных точках контура объекта недвижимости с кадастровым номером 56:19:0502001:832 :

Система координат МСК - субъект 56, зона 2 Зона № 2

Обозначение характерных точек границ	Содержатся в Едином государственном реестре недвижимости			Определены в ходе выполнения комплексных кадастровых работ			Метод определения координат	Формулы, примененные для расчета средней квадратической погрешности определения координат характерных точек (Mt), м, с подставленными в такие формулы значениями и итоговые (вычисленные) значения Mt, м
	координаты, м		Радиус, м	координаты, м		Радиус, м		
	X	Y	R	X	Y	R		
1	2	3	4	5	6	7	8	9
н4283О	—	—	—	441 652,31	2 204 640,07	—	Метод спутниковых геодезических измерений (определений)	Mt = 0,10
н4284О	—	—	—	441 660,79	2 204 642,44	—		
н4285О	—	—	—	441 660,15	2 204 644,76	—		
н4286О	—	—	—	441 668,65	2 204 647,12	—		
н4287О	—	—	—	441 666,17	2 204 655,95	—		
н4288О	—	—	—	441 649,20	2 204 651,22	—		
н4283О	—	—	—	441 652,31	2 204 640,07	—		

2. Сведения о характеристиках объекта недвижимости с кадастровым номером 56:19:0502001:832 :

№ п/п	Наименование характеристики	Значение характеристики
1	2	3
1.	Вид объекта недвижимости	Здание
2.	Ранее присвоенный государственный учетный номер (инвентарный) здания, сооружения, объекта незавершенного строительства	—
3.	Кадастровый номер земельного участка (земельных участков), в границах которого (которых) расположены здание, сооружение, объект незавершенного строительства	56:19:0502001:285, 56:19:0502001:286

1	2	3
4.	Уникальный учетный номер кадастрового квартала, в границах которого расположены здание, сооружение, объект незавершенного строительства	56:19:0502001
5.	Адрес здания, сооружения, объекта незавершенного строительства	—
5.1.	Сведения о местоположении здания, сооружения, объекта незавершенного строительства (при отсутствии адреса) в структурированном в соответствии с федеральной информационной адресной системой виде	Российская Федерация, Оренбургская область, Новосергиевский р-н, Кулагино с, Больничная ул, д 1
5.2.	Дополнительные сведения о местоположении	—
6.	Иные сведения	—

3. Пояснения к сведениям об объекте недвижимости с кадастровым номером 56:19:0502001:832 :

1.	—

1. Сведения о характерных точках контура объекта недвижимости с кадастровым номером 56:19:0502001:903 :

Система координат МСК - субъект 56, зона 2 Зона № 2

Обозначение характерных точек границ	Содержатся в Едином государственном реестре недвижимости			Определены в ходе выполнения комплексных кадастровых работ			Метод определения координат	Формулы, примененные для расчета средней квадратической погрешности определения координат характерных точек (Mt), м, с подставленными в такие формулы значениями и итоговые (вычисленные) значения Mt, м
	координаты, м		Радиус, м	координаты, м		Радиус, м		
	X	Y	R	X	Y	R		
1	2	3	4	5	6	7	8	9
н4363О	—	—	—	441 674,68	2 204 684,77	—	Метод спутниковых геодезических измерений (определений)	Mt = 0,10
н4364О	—	—	—	441 692,02	2 204 688,97	—		
н4365О	—	—	—	441 689,40	2 204 699,78	—		
н4366О	—	—	—	441 682,70	2 204 698,16	—		
н4367О	—	—	—	441 683,65	2 204 694,21	—		
н4368О	—	—	—	441 681,02	2 204 693,58	—		

1	2	3	4	5	6	7	8	9
н4369О	—	—	—	441 679,81	2 204 698,64	—	Метод спутниковых геодезических измерений (определений)	Mt = 0,10
н4370О	—	—	—	441 677,07	2 204 697,99	—		
н4371О	—	—	—	441 675,98	2 204 702,60	—		
н4372О	—	—	—	441 670,66	2 204 701,34	—		
н4363О	—	—	—	441 674,68	2 204 684,77	—		

2. Сведения о характеристиках объекта недвижимости с кадастровым номером 56:19:0502001:903 :

№ п/п	Наименование характеристики	Значение характеристики
1	2	3
1.	Вид объекта недвижимости	Здание
2.	Ранее присвоенный государственный учетный номер (инвентарный) здания, сооружения, объекта незавершенного строительства	—
3.	Кадастровый номер земельного участка (земельных участков), в границах которого (которых) расположены здание, сооружение, объект незавершенного строительства	56:19:0502001:275, 56:19:0502001:276
4.	Уникальный учетный номер кадастрового квартала, в границах которого расположены здание, сооружение, объект незавершенного строительства	56:19:0502001
5.	Адрес здания, сооружения, объекта незавершенного строительства	Российская Федерация, Оренбургская область, Новосергиевский р-н, Кулагино с, Больничная ул, д 6
5.1.	Сведения о местоположении здания, сооружения, объекта незавершенного строительства (при отсутствии адреса) в структурированном в соответствии с федеральной информационной адресной системой виде	—
5.2.	Дополнительные сведения о местоположении	—
6.	Иные сведения	—

3. Пояснения к сведениям об объекте недвижимости с кадастровым номером 56:19:0502001:903 :

1.	—

1. Сведения о характерных точках контура объекта недвижимости с кадастровым номером 56:19:0502001:897 :

Система координат МСК - субъект 56, зона 2 Зона № 2

Обозначение характерных точек границ	Содержатся в Едином государственном реестре недвижимости			Определены в ходе выполнения комплексных кадастровых работ			Метод определения координат	Формулы, примененные для расчета средней квадратической погрешности определения координат характерных точек (Mt), м, с подставленными в такие формулы значениями и итоговые (вычисленные) значения Mt, м
	координаты, м		Радиус, м	координаты, м		Радиус, м		
	X	Y	R	X	Y	R		
1	2	3	4	5	6	7	8	9
н4373О	—	—	—	441 659,02	2 204 680,55	—	Метод спутниковых геодезических измерений (определений)	Mt = 0,10
н4374О	—	—	—	441 655,45	2 204 693,78	—		
н4375О	—	—	—	441 649,73	2 204 692,23	—		
н4376О	—	—	—	441 650,49	2 204 689,45	—		
н4377О	—	—	—	441 647,47	2 204 688,62	—		
н4378О	—	—	—	441 648,92	2 204 683,31	—		
н4379О	—	—	—	441 644,61	2 204 682,13	—		
н4380О	—	—	—	441 643,26	2 204 687,07	—		
н4381О	—	—	—	441 638,93	2 204 685,89	—		
н4382О	—	—	—	441 641,88	2 204 675,74	—		
н4373О	—	—	—	441 659,02	2 204 680,55	—		

2. Сведения о характеристиках объекта недвижимости с кадастровым номером 56:19:0502001:897 :

№ п/п	Наименование характеристики	Значение характеристики
1	2	3
1.	Вид объекта недвижимости	Здание

1	2	3
2.	Ранее присвоенный государственный учетный номер (инвентарный) здания, сооружения, объекта незавершенного строительства	—
3.	Кадастровый номер земельного участка (земельных участков), в границах которого (которых) расположены здание, сооружение, объект незавершенного строительства	56:19:0502001:277, 56:19:0502001:278
4.	Уникальный учетный номер кадастрового квартала, в границах которого расположены здание, сооружение, объект незавершенного строительства	56:19:0502001
5.	Адрес здания, сооружения, объекта незавершенного строительства	Российская Федерация, Оренбургская область, Новосергиевский р-н, Кулагино с, Больничная ул, д 8
5.1.	Сведения о местоположении здания, сооружения, объекта незавершенного строительства (при отсутствии адреса) в структурированном в соответствии с федеральной информационной адресной системой виде	—
5.2.	Дополнительные сведения о местоположении	—
6.	Иные сведения	—

3. Пояснения к сведениям об объекте недвижимости с кадастровым номером 56:19:0502001:897 :

1.	—

1. Сведения о характерных точках контура объекта недвижимости с кадастровым номером 56:19:0502001:913 :

Система координат МСК - субъект 56, зона 2 Зона № 2

Обозначение характерных точек границ	Содержатся в Едином государственном реестре недвижимости			Определены в ходе выполнения комплексных кадастровых работ			Метод определения координат	Формулы, примененные для расчета средней квадратической погрешности определения координат характерных точек (Mt), м, с подставленными в такие формулы значениями и итоговые (вычисленные) значения Mt, м
	координаты, м		Радиус, м	координаты, м		Радиус, м		
	X	Y	R	X	Y	R		
1	2	3	4	5	6	7	8	9
н4385О	—	—	—	441 623,14	2 204 670,49	—	Метод спутниковых геодезических измерений (определений)	Mt = 0,10
н4386О	—	—	—	441 620,36	2 204 682,06	—		
н4387О	—	—	—	441 615,79	2 204 680,97	—		

1	2	3	4	5	6	7	8	9
н4388О	—	—	—	441 616,93	2 204 676,20	—	Метод спутниковых геодезических измерений (определений)	Mt = 0,10
н4389О	—	—	—	441 608,97	2 204 674,29	—		
н4390О	—	—	—	441 607,72	2 204 679,50	—		
н4391О	—	—	—	441 602,99	2 204 678,37	—		
н4392О	—	—	—	441 605,88	2 204 666,34	—		
н4385О	—	—	—	441 623,14	2 204 670,49	—		

2. Сведения о характеристиках объекта недвижимости с кадастровым номером 56:19:0502001:913 :

№ п/п	Наименование характеристики	Значение характеристики
1	2	3
1.	Вид объекта недвижимости	Здание
2.	Ранее присвоенный государственный учетный номер (инвентарный) здания, сооружения, объекта незавершенного строительства	—
3.	Кадастровый номер земельного участка (земельных участков), в границах которого (которых) расположены здание, сооружение, объект незавершенного строительства	56:19:0502001:279, 56:19:0502001:733
4.	Уникальный учетный номер кадастрового квартала, в границах которого расположены здание, сооружение, объект незавершенного строительства	56:19:0502001
5.	Адрес здания, сооружения, объекта незавершенного строительства	—
5.1.	Сведения о местоположении здания, сооружения, объекта незавершенного строительства (при отсутствии адреса) в структурированном в соответствии с федеральной информационной адресной системой виде	Российская Федерация, Оренбургская область, Новосергиевский р-н, Кулагино с, Больничная ул, д 10
5.2.	Дополнительные сведения о местоположении	—
6.	Иные сведения	—

3. Пояснения к сведениям об объекте недвижимости с кадастровым номером 56:19:0502001:913 :

1.	—

Сведения о зданиях, сооружениях, объектах незавершенного строительства, необходимые для исправления реестровых ошибок в сведениях об описании их местоположения

1. Сведения о характерных точках контура здания

вид объекта недвижимости (здание, сооружение, объект незавершенного строительства)

с кадастровым номером 56:19:0502001:943 :

Система координат МСК - субъект 56, зона 2 Зона № 2

Обозначение характерных точек границ	Содержатся в Едином государственном реестре недвижимости			Определены в ходе выполнения комплексных кадастровых работ			Метод определения координат	Формулы, примененные для расчета средней квадратической погрешности определения координат характерных точек (Mt), м, с подставленными в такие формулы значениями и итоговые (вычисленные) значения Mt, м
	координаты, м		Радиус, м	координаты, м		Радиус, м		
	X	Y	R	X	Y	R		
1	2	3	4	5	6	7	8	9
н77О	—	—	—	443 022,29	2 204 418,59	—	Метод спутниковых геодезических измерений (определений)	Mt = 0,10
н78О	—	—	—	443 017,73	2 204 423,26	—		
н79О	—	—	—	443 011,42	2 204 416,76	—		
н80О	—	—	—	443 014,64	2 204 413,62	—		
н82О	—	—	—	443 018,06	2 204 417,26	—		
н83О	—	—	—	443 019,60	2 204 415,71	—		
н77О	—	—	—	443 022,29	2 204 418,59	—		

2. Иные сведения об объекте недвижимости с кадастровым номером 56:19:0502001:943 :

1.	—

3. Пояснения к сведениям об объекте недвижимости с кадастровым номером 56:19:0502001:943 :

1.	—

1. Сведения о характерных точках контура здания

вид объекта недвижимости (здание, сооружение, объект незавершенного строительства)

с кадастровым номером 56:19:0502001:1081 :

Система координат МСК - субъект 56, зона 2 Зона № 2

Обозначение характерных точек границ	Содержатся в Едином государственном реестре недвижимости			Определены в ходе выполнения комплексных кадастровых работ			Метод определения координат	Формулы, примененные для расчета средней квадратической погрешности определения координат характерных точек (Mt), м, с подставленными в такие формулы значениями и итоговые (вычисленные) значения Mt, м
	координаты, м		Радиус, м	координаты, м		Радиус, м		
	X	Y	R	X	Y	R		
1	2	3	4	5	6	7	8	9
н2683О	—	—	—	441 144,43	2 203 813,55	—	Метод спутниковых геодезических измерений (определений)	Mt = 0,10
н2684О	—	—	—	441 140,60	2 203 822,60	—		
н2685О	—	—	—	441 132,78	2 203 819,83	—		
н2686О	—	—	—	441 136,54	2 203 810,22	—		
н2683О	—	—	—	441 144,43	2 203 813,55	—		

2. Иные сведения об объекте недвижимости с кадастровым номером 56:19:0502001:1081 :

1.	—

3. Пояснения к сведениям об объекте недвижимости с кадастровым номером 56:19:0502001:1081 :

1.	—

1. Сведения о характерных точках контура здания

вид объекта недвижимости (здание, сооружение, объект незавершенного строительства)

с кадастровым номером 56:19:0502001:1243 :

Система координат МСК - субъект 56, зона 2 Зона № 2

Обозначение характерных точек границ	Содержатся в Едином государственном реестре недвижимости			Определены в ходе выполнения комплексных кадастровых работ			Метод определения координат	Формулы, примененные для расчета средней квадратической погрешности определения координат характерных точек (Mt), м, с подставленными в такие формулы значениями и итоговые (вычисленные) значения Mt, м
	координаты, м		Радиус, м	координаты, м		Радиус, м		
	X	Y	R	X	Y	R		
1	2	3	4	5	6	7	8	9
3066	441 123,95	2 203 840,17	—	441 122,31	2 203 837,41	—	Метод спутниковых геодезических измерений (определений)	Mt = 0,10
3067	441 121,16	2 203 847,07	—	441 120,08	2 203 844,51	—		
3068	441 113,76	2 203 844,06	—	441 112,46	2 203 842,10	—		
3069	441 114,60	2 203 841,94	—	441 113,13	2 203 839,92	—		
3070	441 112,78	2 203 841,18	—	441 111,26	2 203 839,31	—		
3071	441 114,63	2 203 836,52	—	441 112,73	2 203 834,52	—		
3066	441 123,95	2 203 840,17	—	441 122,31	2 203 837,41	—		

2. Иные сведения об объекте недвижимости с кадастровым номером 56:19:0502001:1243 :

1.	—

3. Пояснения к сведениям об объекте недвижимости с кадастровым номером 56:19:0502001:1243 :

1.	—

1. Сведения о характерных точках контура здания

вид объекта недвижимости (здание, сооружение, объект незавершенного строительства)

с кадастровым номером 56:19:0502001:1166 :

Система координат МСК - субъект 56, зона 2 Зона № 2

Обозначение характерных точек границ	Содержатся в Едином государственном реестре недвижимости			Определены в ходе выполнения комплексных кадастровых работ			Метод определения координат	Формулы, примененные для расчета средней квадратической погрешности определения координат характерных точек (Mt), м, с подставленными в такие формулы значениями и итоговые (вычисленные) значения Mt, м
	координаты, м		Радиус, м	координаты, м		Радиус, м		
	X	Y	R	X	Y	R		
1	2	3	4	5	6	7	8	9
3088	441 138,54	2 203 844,29	—	441 136,55	2 203 842,26	—	Метод спутниковых геодезических измерений (определений)	Mt = 0,10
3089	441 133,64	2 203 857,15	—	441 131,73	2 203 855,15	—		
3090	441 129,99	2 203 855,77	—	441 128,07	2 203 853,79	—		
3091	441 132,13	2 203 850,14	—	441 130,18	2 203 848,15	—		
3092	441 128,63	2 203 848,80	—	441 126,67	2 203 846,83	—		
3093	441 131,39	2 203 841,56	—	441 129,38	2 203 839,58	—		
3088	441 138,54	2 203 844,29	—	441 136,55	2 203 842,26	—		

2. Иные сведения об объекте недвижимости с кадастровым номером 56:19:0502001:1166 :

1.	—

3. Пояснения к сведениям об объекте недвижимости с кадастровым номером 56:19:0502001:1166 :

1.	—

1. Сведения о характерных точках контура здания

вид объекта недвижимости (здание, сооружение, объект незавершенного строительства)

с кадастровым номером 56:19:0502001:1061 :

Система координат МСК - субъект 56, зона 2 Зона № 2

Обозначение характерных точек границ	Содержатся в Едином государственном реестре недвижимости			Определены в ходе выполнения комплексных кадастровых работ			Метод определения координат	Формулы, примененные для расчета средней квадратической погрешности определения координат характерных точек (Mt), м, с подставленными в такие формулы значениями и итоговые (вычисленные) значения Mt, м
	координаты, м		Радиус, м	координаты, м		Радиус, м		
	X	Y	R	X	Y	R		
1	2	3	4	5	6	7	8	9
3110	441 153,58	2 203 847,91	—	441 153,45	2 203 848,34	—	Метод спутниковых геодезических измерений (определений)	Mt = 0,10
3111	441 149,78	2 203 860,76	—	441 148,70	2 203 860,87	—		
3112	441 141,22	2 203 857,98	—	441 140,39	2 203 857,48	—		
3113	441 145,02	2 203 845,13	—	441 145,12	2 203 844,94	—		
3110	441 153,58	2 203 847,91	—	441 153,45	2 203 848,34	—		

2. Иные сведения об объекте недвижимости с кадастровым номером 56:19:0502001:1061 :

1.	—

3. Пояснения к сведениям об объекте недвижимости с кадастровым номером 56:19:0502001:1061 :

1.	—

1. Сведения о характерных точках контура здания

вид объекта недвижимости (здание, сооружение, объект незавершенного строительства)

с кадастровым номером 56:19:0502001:1065 :

Система координат МСК - субъект 56, зона 2 Зона № 2

Обозначение характерных точек границ	Содержатся в Едином государственном реестре недвижимости			Определены в ходе выполнения комплексных кадастровых работ			Метод определения координат	Формулы, примененные для расчета средней квадратической погрешности определения координат характерных точек (Mt), м, с подставленными в такие формулы значениями и итоговые (вычисленные) значения Mt, м
	координаты, м		Радиус, м	координаты, м		Радиус, м		
	X	Y	R	X	Y	R		
1	2	3	4	5	6	7	8	9
3206	441 446,54	2 203 901,55	—	441 446,59	2 203 901,65	—	Метод спутниковых геодезических измерений (определений)	Mt = 0,10
3207	441 445,66	2 203 908,70	—	441 445,80	2 203 908,81	—		
3208	441 437,32	2 203 907,66	—	441 437,45	2 203 907,88	—		
3209	441 438,21	2 203 900,52	—	441 438,14	2 203 900,93	—		
3206	441 446,54	2 203 901,55	—	441 446,59	2 203 901,65	—		

2. Иные сведения об объекте недвижимости с кадастровым номером 56:19:0502001:1065 :

1.	—

3. Пояснения к сведениям об объекте недвижимости с кадастровым номером 56:19:0502001:1065 :

1.	—

1. Сведения о характерных точках контура здания

вид объекта недвижимости (здание, сооружение, объект незавершенного строительства)

с кадастровым номером 56:19:0502001:838 :

Система координат МСК - субъект 56, зона 2 Зона № 2

Обозначение характерных точек границ	Содержатся в Едином государственном реестре недвижимости			Определены в ходе выполнения комплексных кадастровых работ			Метод определения координат	Формулы, примененные для расчета средней квадратической погрешности определения координат характерных точек (Mt), м, с подставленными в такие формулы значениями и итоговые (вычисленные) значения Mt, м
	координаты, м		Радиус, м	координаты, м		Радиус, м		
	X	Y	R	X	Y	R		
1	2	3	4	5	6	7	8	9
3255	441 510,42	2 203 916,81	—	441 512,42	2 203 905,66	—	Метод спутниковых геодезических измерений (определений)	Mt = 0,10
3256	441 508,48	2 203 928,50	—	441 511,08	2 203 917,44	—		
3257	441 503,83	2 203 927,73	—	441 506,40	2 203 916,91	—		
3258	441 504,41	2 203 924,23	—	441 506,80	2 203 913,38	—		
3259	441 501,57	2 203 923,76	—	441 503,94	2 203 913,06	—		
3260	441 502,93	2 203 915,57	—	441 504,87	2 203 904,81	—		
3255	441 510,42	2 203 916,81	—	441 512,42	2 203 905,66	—		

2. Иные сведения об объекте недвижимости с кадастровым номером 56:19:0502001:838 :

1.	—

3. Пояснения к сведениям об объекте недвижимости с кадастровым номером 56:19:0502001:838 :

1.	—

1. Сведения о характерных точках контура здания

вид объекта недвижимости (здание, сооружение, объект незавершенного строительства)

с кадастровым номером 56:19:0502001:1144 :

Система координат МСК - субъект 56, зона 2 Зона № 2

Обозначение характерных точек границ	Содержатся в Едином государственном реестре недвижимости			Определены в ходе выполнения комплексных кадастровых работ			Метод определения координат	Формулы, примененные для расчета средней квадратической погрешности определения координат характерных точек (Mt), м, с подставленными в такие формулы значениями и итоговые (вычисленные) значения Mt, м
	координаты, м		Радиус, м	координаты, м		Радиус, м		
	X	Y	R	X	Y	R		
1	2	3	4	5	6	7	8	9
3261	441 523,07	2 203 918,67	—	441 525,11	2 203 906,92	—	Метод спутниковых геодезических измерений (определений)	Mt = 0,10
3262	441 521,14	2 203 930,21	—	441 523,85	2 203 918,55	—		
3263	441 514,90	2 203 929,32	—	441 517,57	2 203 918,03	—		
3264	441 515,41	2 203 926,26	—	441 517,90	2 203 914,94	—		
3265	441 516,70	2 203 926,44	—	441 519,20	2 203 915,05	—		
3266	441 517,30	2 203 922,89	—	441 519,59	2 203 911,47	—		
3267	441 514,62	2 203 922,51	—	441 516,90	2 203 911,24	—		
3268	441 515,45	2 203 917,58	—	441 517,44	2 203 906,27	—		
3261	441 523,07	2 203 918,67	—	441 525,11	2 203 906,92	—		

2. Иные сведения об объекте недвижимости с кадастровым номером 56:19:0502001:1144 :

1.	—

3. Пояснения к сведениям об объекте недвижимости с кадастровым номером 56:19:0502001:1144 :

1.	—

1. Сведения о характерных точках контура здания

вид объекта недвижимости (здание, сооружение, объект незавершенного строительства)

с кадастровым номером 56:19:0502001:1145 :

Система координат МСК - субъект 56, зона 2 Зона № 2

Обозначение характерных точек границ	Содержатся в Едином государственном реестре недвижимости			Определены в ходе выполнения комплексных кадастровых работ			Метод определения координат	Формулы, примененные для расчета средней квадратической погрешности определения координат характерных точек (Mt), м, с подставленными в такие формулы значениями и итоговые (вычисленные) значения Mt, м
	координаты, м		Радиус, м	координаты, м		Радиус, м		
	X	Y	R	X	Y	R		
1	2	3	4	5	6	7	8	9
3269	441 544,76	2 203 919,38	—	441 547,09	2 203 906,89	—	Метод спутниковых геодезических измерений (определений)	Mt = 0,10
3270	441 542,39	2 203 933,58	—	441 545,87	2 203 921,38	—		
3271	441 537,51	2 203 933,07	—	441 541,17	2 203 921,23	—		
3272	441 538,27	2 203 928,74	—	441 541,25	2 203 918,21	—		
3273	441 536,68	2 203 928,57	—	441 539,74	2 203 918,11	—		
3274	441 538,39	2 203 918,72	—	441 540,51	2 203 906,62	—		
3269	441 544,76	2 203 919,38	—	441 547,09	2 203 906,89	—		

2. Иные сведения об объекте недвижимости с кадастровым номером 56:19:0502001:1145 :

1.	—

3. Пояснения к сведениям об объекте недвижимости с кадастровым номером 56:19:0502001:1145 :

1.	—

1. Сведения о характерных точках контура здания

вид объекта недвижимости (здание, сооружение, объект незавершенного строительства)

с кадастровым номером 56:19:0502001:836 :

Система координат МСК - субъект 56, зона 2 Зона № 2

Обозначение характерных точек границ	Содержатся в Едином государственном реестре недвижимости			Определены в ходе выполнения комплексных кадастровых работ			Метод определения координат	Формулы, примененные для расчета средней квадратической погрешности определения координат характерных точек (Mt), м, с подставленными в такие формулы значениями и итоговые (вычисленные) значения Mt, м
	координаты, м		Радиус, м	координаты, м		Радиус, м		
	X	Y	R	X	Y	R		
1	2	3	4	5	6	7	8	9
3888	442 752,82	2 204 536,08	—	442 751,67	2 204 538,88	—	—	Mt = 0,10
3889	442 748,94	2 204 546,48	—	442 747,79	2 204 549,28	—		
3890	442 741,06	2 204 543,58	—	442 739,91	2 204 546,38	—		
3891	442 743,19	2 204 537,86	—	442 742,04	2 204 540,66	—		
3892	442 740,37	2 204 536,83	—	442 739,22	2 204 539,63	—		
3893	442 742,12	2 204 532,14	—	442 740,97	2 204 534,94	—		
3888	442 752,82	2 204 536,08	—	442 751,67	2 204 538,88	—		

2. Иные сведения об объекте недвижимости с кадастровым номером 56:19:0502001:836 :

1.	—

3. Пояснения к сведениям об объекте недвижимости с кадастровым номером 56:19:0502001:836 :

1.	—

1. Сведения о характерных точках контура здания

вид объекта недвижимости (здание, сооружение, объект незавершенного строительства)

с кадастровым номером 56:19:0502001:1070 :

Система координат МСК - субъект 56, зона 2 Зона № 2

Обозначение характерных точек границ	Содержатся в Едином государственном реестре недвижимости			Определены в ходе выполнения комплексных кадастровых работ			Метод определения координат	Формулы, примененные для расчета средней квадратической погрешности определения координат характерных точек (Mt), м, с подставленными в такие формулы значениями и итоговые (вычисленные) значения Mt, м
	координаты, м		Радиус, м	координаты, м		Радиус, м		
	X	Y	R	X	Y	R		
1	2	3	4	5	6	7	8	9

1	2	3	4	5	6	7	8	9
1	441 834,26	2 204 524,30	—	441 767,54	2 204 452,89	—	Метод спутниковых геодезических измерений (определений)	Mt = 0,10
2	441 829,80	2 204 531,41	—	441 766,29	2 204 461,18	—		
3	441 818,56	2 204 523,94	—	441 753,00	2 204 458,81	—		
4	441 823,02	2 204 516,82	—	441 754,25	2 204 450,50	—		
5	441 828,35	2 204 520,37	—	441 760,56	2 204 451,64	—		
6	441 829,62	2 204 518,33	—	441 760,91	2 204 449,26	—		
7	441 832,12	2 204 519,99	—	441 763,86	2 204 449,79	—		
8	441 830,85	2 204 522,03	—	441 763,51	2 204 452,16	—		
1	441 834,26	2 204 524,30	—	441 767,54	2 204 452,89	—		

2. Иные сведения об объекте недвижимости с кадастровым номером 56:19:0502001:1070 :

1.	—

3. Пояснения к сведениям об объекте недвижимости с кадастровым номером 56:19:0502001:1070 :

1.	—

1. Сведения о характерных точках контура здания

вид объекта недвижимости (здание, сооружение, объект незавершенного строительства)

с кадастровым номером 56:19:0502001:1204 :

Система координат МСК - субъект 56, зона 2 Зона № 2

Обозначение характерных точек границ	Содержатся в Едином государственном реестре недвижимости			Определены в ходе выполнения комплексных кадастровых работ			Метод определения координат	Формулы, примененные для расчета средней квадратической погрешности определения координат характерных точек (Mt), м, с подставленными в такие формулы значениями и итоговые (вычисленные) значения Mt, м
	координаты, м		Радиус, м	координаты, м		Радиус, м		
	X	Y	R	X	Y	R		
1	2	3	4	5	6	7	8	9

1	2	3	4	5	6	7	8	9
4346/н4 346О	441 723,47	2 204 732,37	—	441 748,05	2 204 708,19	—	Метод спутниковых геодезических измерений (определений)	Mt = 0,10
4347/н4 347О	441 736,91	2 204 744,35	—	441 765,19	2 204 713,69	—		
4348/н4 348О	441 730,55	2 204 753,32	—	441 763,01	2 204 724,47	—		
4349/н4 349О	441 726,97	2 204 750,13	—	441 758,45	2 204 723,00	—		
4350/н4 350О	441 729,39	2 204 746,70	—	441 759,27	2 204 718,89	—		
4351/н4 351О	441 723,20	2 204 741,18	—	441 751,37	2 204 716,35	—		
4352/н4 352О	441 720,25	2 204 745,34	—	441 750,36	2 204 721,35	—		
4353/н4 353О	441 717,49	2 204 742,88	—	441 746,84	2 204 720,22	—		
4354/н4 354О	441 718,94	2 204 740,84	—	441 747,34	2 204 717,77	—		
4355/н4 355О	441 718,04	2 204 740,04	—	441 746,19	2 204 717,40	—		
4346/н4 346О	441 723,47	2 204 732,37	—	441 748,05	2 204 708,19	—		
2. Иные сведения об объекте недвижимости с кадастровым номером							56:19:0502001:1204 :	
1.	—							
3. Пояснения к сведениям об объекте недвижимости с кадастровым номером							56:19:0502001:1204 :	
1.	—							

Схема границ земельных участков

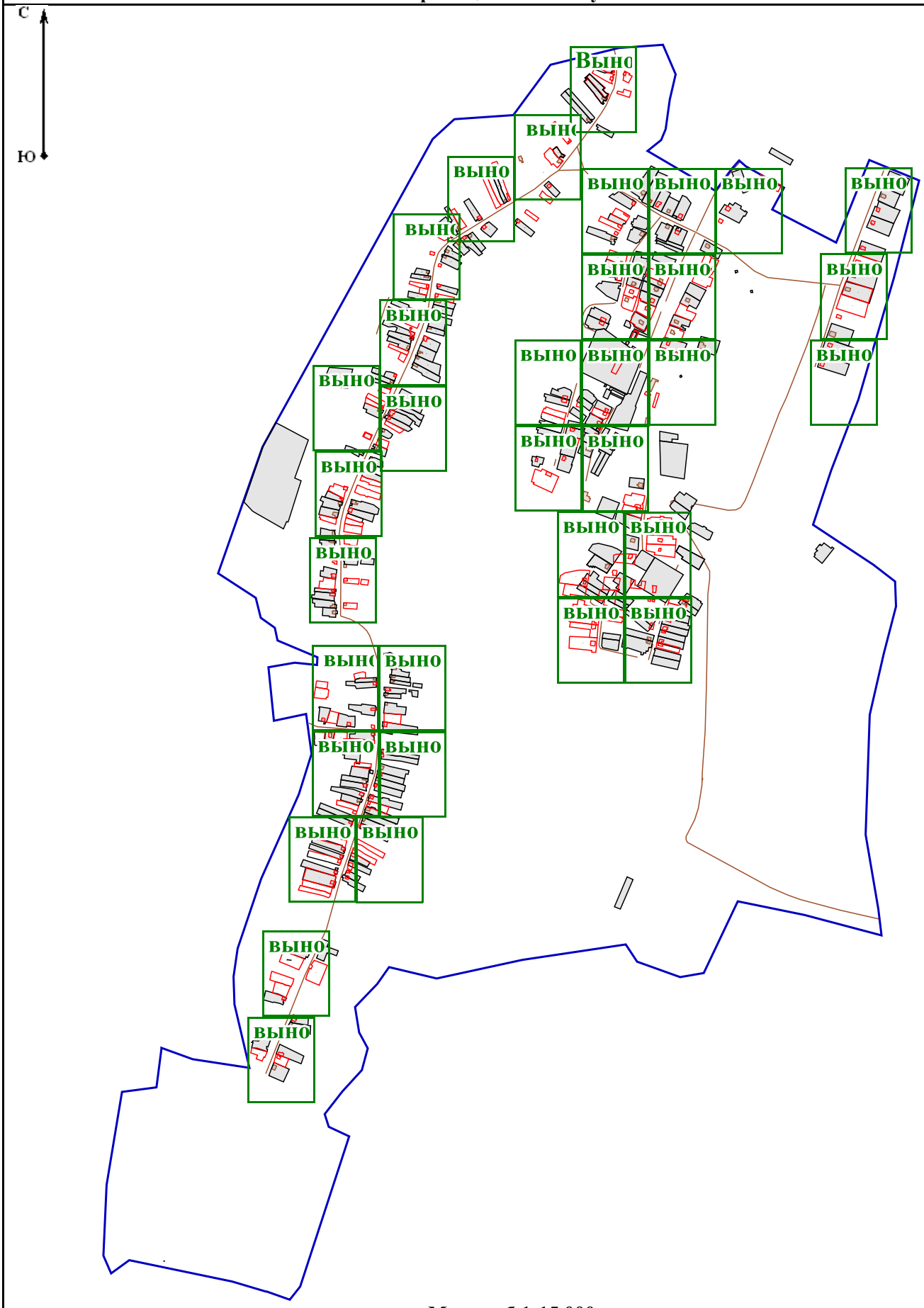

Масштаб 1:15 000

Условные обозначения:

- представлены на отдельном листе

Схема границ земельных участков

Выноска 1

Масштаб 1:1 000

Условные обозначения:

- представлены на отдельном листе

Схема границ земельных участков

выноска 2



Масштаб 1:1 000

Условные обозначения:

- представлены на отдельном листе

Схема границ земельных участков

выноска 3



Масштаб 1:1 000

Условные обозначения:

- представлены на отдельном листе

Схема границ земельных участков

выноска 4



Условные обозначения:

- представлены на отдельном листе

Схема границ земельных участков

выноска 5

Масштаб 1:1 000

Условные обозначения:

- представлены на отдельном листе

Схема границ земельных участков

выноска 6



Условные обозначения:

- представлены на отдельном листе

Схема границ земельных участков

выноска 7

Масштаб 1:1 000

Условные обозначения:

- представлены на отдельном листе

Схема границ земельных участков

выноска 8

Масштаб 1:1 000

Условные обозначения:

- представлены на отдельном листе

Схема границ земельных участков

выноска 9

Условные обозначения:

- представлены на отдельном листе

Схема границ земельных участков

выноска 10

Масштаб 1:1 000

Условные обозначения:

- представлены на отдельном листе

Схема границ земельных участков

выноска 11

Масштаб 1:1 000

Условные обозначения:

- представлены на отдельном листе

Схема границ земельных участков

выноска 12

Масштаб 1:1 000

Условные обозначения:

- представлены на отдельном листе

Схема границ земельных участков

выноска 13

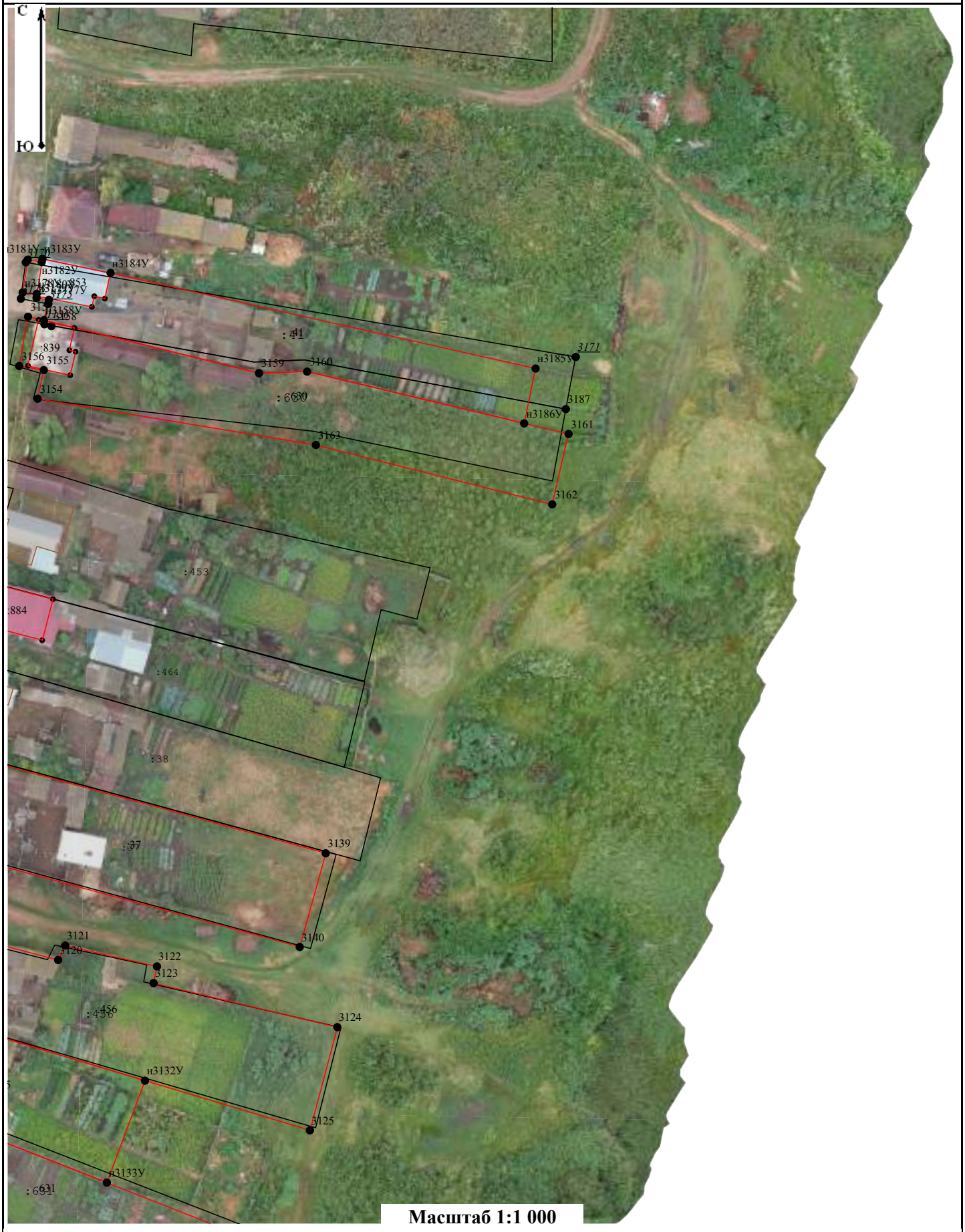

Условные обозначения:

- представлены на отдельном листе

Схема границ земельных участков

выноска 14

Масштаб 1:1 000

Условные обозначения:

- представлены на отдельном листе

Схема границ земельных участков

выноска 15

Масштаб 1:1 000

Условные обозначения:

- представлены на отдельном листе

Схема границ земельных участков

выноска 16

Масштаб 1:1 000

Условные обозначения:

- представлены на отдельном листе

Схема границ земельных участков

выноска 17

Масштаб 1:1 000

Условные обозначения:

- представлены на отдельном листе

Схема границ земельных участков

выноска 18

Условные обозначения:

- представлены на отдельном листе

Схема границ земельных участков

выноска 19

Масштаб 1:1 000

Условные обозначения:

- представлены на отдельном листе

Схема границ земельных участков

выноска 20

Масштаб 1:1 000

Условные обозначения:

- представлены на отдельном листе

Схема границ земельных участков

выноска 21

Масштаб 1:1 000

Условные обозначения:

- представлены на отдельном листе

Схема границ земельных участков

выноска 22

Масштаб 1:1 000

Условные обозначения:

- представлены на отдельном листе

Схема границ земельных участков

выноска 23

Масштаб 1:1 000

Условные обозначения:

- представлены на отдельном листе

Схема границ земельных участков

выноска 24

Масштаб 1:1 000

Условные обозначения:

- представлены на отдельном листе

Схема границ земельных участков

выноска 25

Масштаб 1:1 000

Условные обозначения:

- представлены на отдельном листе

Схема границ земельных участков

выноска 26

Масштаб 1:1 000

Условные обозначения:

- представлены на отдельном листе

Схема границ земельных участков

выноска 27

Масштаб 1:1 000

Условные обозначения:

- представлены на отдельном листе

Схема границ земельных участков

выноска 28

Масштаб 1:1 000

Условные обозначения:

- представлены на отдельном листе

Схема границ земельных участков

выноска 29

Масштаб 1:1 000

Условные обозначения:

- представлены на отдельном листе

Схема границ земельных участков

выноска 30

Условные обозначения:

- представлены на отдельном листе

Схема границ земельных участков

выноска 31

Масштаб 1:1 000

Условные обозначения:

- представлены на отдельном листе

Схема границ земельных участков

выноска 32

Масштаб 1:1 000

Условные обозначения:

- представлены на отдельном листе

Схема границ земельных участков

выноска 33

Масштаб 1:1 000

Условные обозначения:

- представлены на отдельном листе

Схема границ земельных участков

выноска 34

Масштаб 1:1 000

Условные обозначения:

- представлены на отдельном листе

N п/п	Название условного знака	Изображение	Описание изображения
1	2	3	4
1.	Границы земельного участка		для изображения применяются условные знаки N 2, N 3
2.	Часть границы земельного участка: а) существующая часть границы		сплошная линия черного цвета толщиной 0,2 мм
	б) вновь образованная или уточненная часть границы		сплошная линия красного цвета толщиной 0,2 мм (допускается линия черного цвета, выделенная маркером красного цвета, шириной до 3,0 мм)
3.	Характерная точка границы земельного участка		круг черного цвета диаметром 1,5 мм
4.	Контур здания, сооружения, объекта незавершенного строительства, размеры которого могут быть переданы в масштабе графической части		для изображения применяются условные знаки N 6, N 7
5.	Контур здания, сооружения, объекта незавершенного строительства, размеры которого не могут быть переданы в масштабе графической части		квадрат черного цвета с длиной стороны 3,0 мм
	Контур сооружения, объекта незавершенного строительства, представляющий собой окружность, размеры которой не могут быть переданы в масштабе графической части		круг черного цвета диаметром 3,0 мм
6.	Часть контура здания, сооружения, объекта незавершенного строительства: а) образованного проекцией существующей наземной конструктивной конструкции здания, сооружения, объекта незавершенного строительства		сплошная линия черного цвета толщиной 0,2 мм
	б) образованного проекцией новой наземной строительной конструкции здания, сооружения, объекта незавершенного строительства		сплошная линия красного цвета толщиной 0,2 мм (допускается линия черного цвета, выделенная маркером красного цвета, шириной до 3,0 мм)
	в) образованного проекцией существующей надземной строительной конструкции здания, сооружения, объекта незавершенного строительства		штрихпунктирная линия черного цвета толщиной 0,2 мм с длиной штриха 2,0 мм, с интервалом между штрихами и пунктирами 1,0

			мм
	г) образованного проекцией новой надземной строительной конструкции здания, сооружения, объекта незавершенного строительства		штрихпунктирная линия красного цвета толщиной 0,2 мм с длиной штриха 2,0 мм, с интервалом между штрихами и пунктирами 1,0 мм
	д) образованного проекцией существующей подземной строительной конструкции здания, сооружения, объекта незавершенного строительства		штрихпунктирная линия черного цвета толщиной 0,2 мм, длиной штриха 2,0 мм, интервалом между штрихами и пунктирами 1,0 мм
	е) образованного проекцией новой подземной строительной конструкции здания, сооружения, объекта незавершенного строительства		штрихпунктирная линия красного цвета толщиной 0,2 мм, длиной штриха 2,0 мм, интервалом между штрихами и пунктирами 1,0 мм
7.	Характерная точка контура здания		круг черного цвета диаметром 1,0 мм
8.	Пункт геодезической основы: а) пункт государственной геодезической сети		равносторонний треугольник со стороной 3,0 мм с точкой внутри
	б) пункт геодезической сети специального назначения, созданной в соответствии с законодательством о геодезии и картографии		квадрат со стороной 2,0 мм с точкой внутри
9.	Точка съемочного обоснования		окружность диаметром 2,0 мм с точкой внутри
10.	Направления геодезических построений при создании съемочного обоснования		сплошная линия черного цвета толщиной 0,5 мм
11.	Направления геодезических построений при определении координат характерных точек границ земельного участка		сплошная линия черного цвета со стрелкой толщиной 0,2 мм

Договор № ОХ-149/2015

г. Москва

25 декабря 2015 года

ООО «ЕФТ СЕРВИС», именуемое в дальнейшем «Исполнитель», в лице Генерального директора Лукасевича Владимира Михайловича, действующего на основании Устава, с одной стороны, и ООО «Центр проектирования», именуемое в дальнейшем «Заказчик», в лице директора Чулковой Натальи Петровны, действующего на основании Устава, с другой стороны, именуемые вместе «Стороны», а по отдельности «Сторона», заключили настоящий договор о нижеследующем:

Термины и определения

Базовая станция – GNSS-приемник, прошедший метрологическую аттестацию, имеющий свидетельство о поверке, подтверждающее достоверность передаваемых данных.

Предоставление доступа к данным базовой станции - действия, направленные на передачу Заказчику измерительной информации определенного формата от одной или нескольких базовых станций определенному кругу лиц.

Сырые данные (Rinex) - измерительная информация, полученная с базовой станции, для постобработки.

RTK поправки – измерительная информация, полученная с базовой станции, для реализации режима RTK.

Сайт - совокупность информации и программно-аппаратного обеспечения Исполнителя, объединенная под одним адресом (доменным именем), расположенная в информационно-телекоммуникационной сети Интернет по адресу: http://www.eft-cors.ru.

Подключение услуги - возможность получения информации и ее использования.

Логин - уникальный для веб-сервера Исполнителя набор латинских букв и цифр, который в сочетании с паролем служит идентификатором Заказчика.

Пароль - набор латинских букв и цифр, который в сочетании с логином служит идентификатором Заказчика.

1. Предмет договора

1.1. Исполнитель принимает на себя обязательство оказывать Заказчику услуги по предоставлению доступа к данным базовых станций, а также обеспечивать техническую поддержку, связанную с выполнением данного обязательства, а Заказчик обязуется действовать строго в рамках данного договора, обеспечить принятие и хранение в помещении, находящемся у Заказчика в долгосрочной аренде, оборудования на условиях настоящего договора (далее по тексту Оборудование).

1.2. Хранение Оборудования осуществляется Заказчиком в охраняемом помещении, находящемся по адресу: 461040, Россия, Оренбургская обл., г.Бузулук, ул. Галактионова,52, помещение №2

2. Стоимость договора и порядок расчетов

2.1. Стоимость оказания услуг предоставлению доступа к данным базовых станций сроком на 1 месяц Исполнителем для Заказчика составляет 5 000,00 руб. (Пять тысяч рублей 00 копеек) и подлежит оплате Исполнителю Заказчиком.

2.2. Стоимость оказания услуг по ответственному хранению Оборудования сроком на 1 месяц Заказчиком Исполнителю составляет 5 000,00 руб. (Пять тысяч рублей 00 копеек) и подлежит оплате Заказчику Исполнителем.

2.3. Стоимости оказания услуг по хранению включает в себя все расходы Заказчика, связанные с выполнением своих обязательств по настоящему договору.

2.4. Расчеты по настоящему договору осуществляются безналичными перечислениями в рублях в течение 15 дней с момента завершения оказания услуг. Стороны самостоятельно несут расходы, связанные с оплатой банковских услуг. Стороны имеют право произвести зачет взаимных требований в счет задолженности по данному договору.

2.5. Исполнитель применяет упрощённую систему налогообложения в соответствии с главой 26.2 НК РФ.

3. Порядок передачи и приемки оборудования и услуг

3.1. При приеме Оборудования на ответственное хранение составляется акт приема - передачи товаров на хранение в 2 экземплярах (Приложение 1 к Договору), по одному экземпляру для каждой из Сторон.

4. Права и обязанности сторон

4.1. Заказчик имеет право на:

4.1.1. получение измерительной информации с Базовой станции Исполнителя в порядке установленном Договором;

4.1.2. безвозмездное получение Сырых данных (Rinex) до 31.12.2015;

4.1.3. получение технической поддержки и консультаций по вопросам подключения и получения Услуг в рамках договора;

4.1.4. получение оповещения о возможных произошедших сбоях в работе Базовой станции, об изменении условий предоставления услуг или смене доступа, а также иную новостную и информационную рассылку Исполнителя.

4.1.5. требовать переноса базовой станции в другое место крыши в случае ремонта кровли крыши или её реконструкции за счёт Исполнителя.

4.2. Заказчик принимают на себя следующие обязательства:

4.2.1. соблюдать условия хранения Оборудования, предусмотренные п. 1.2 настоящего Договора;

4.2.2. исключить возможность передачи Оборудования, переданного на хранение, иными лицами без разрешения Исполнителя;

4.2.3. исключить возможность доступа третьих лиц к хранимому Оборудованию;

4.2.4. обеспечивать надлежащую охрану хранимого Оборудования;

4.2.5. предоставлять Исполнителю возможность проверять и осматривать хранимое Оборудование;

4.2.6. использовать полученную измерительную информацию для собственных нужд, не вести коммерческую деятельность с целью перепродажи полученной информации;

4.2.7. не передавать информацию третьим лицам;

4.2.8. получать и передавать измерительную и иную информацию только по защищенным каналам связи и через сотрудников, которые непосредственно используют ее в своей работе;

4.2.9. своевременно сообщать посредством электронной связи обо всех сбоях и недочетах в работе Базовых станций, с целью улучшения качества предоставляемых услуг;

4.2.10. участвовать в опросах и исследованиях, проводимых Исполнителем и направленных на улучшение качества предоставляемых услуг с обязательным заполнением соответствующих форм отчетности;

4.2.11. менять настройки и прошивки оборудования исключительно в соответствии с инструкциями Исполнителя, не проводить никаких самостоятельных манипуляций, которые могут повлиять на качество предоставления Услуг;

4.2.12. безвозмездно проводить в течение всего срока действия договора информационное оповещение (устное, или письменное по согласованной с Исполнителем форме) производственных компаний в районе действия Базовой станции, потенциально заинтересованных в получении Услуг аналогичных указанным в данном договоре, с целью привлечения дополнительных пользователей Базовых станций Исполнителя;

4.2.13. своевременно производить оплату за предоставляемые Услуги в порядке, установленном Договором.

4.3. Исполнитель имеет право на:
- 4.3.1. получение от Заказчика оплаты в порядке, установленном Договором;
- 4.3.2. получение информации от Заказчика по качеству и удобству предоставляемых Услуг, а также по работе самих Базовых станций и Сайта.
- 4.3.3. проведение опросов и исследований, направленных на улучшение качества предоставляемых услуг с обязательным предоставлением Заказчиком соответствующих форм отчетности;
- 4.3.4. прекращение предоставления Услуг, в случае нарушения Заказчиком своих обязательств, предусмотренных Договором.

4.4. Исполнитель принимают на себя следующие обязательства:
- 4.4.1. проверить комплектность и работоспособность передаваемого на хранение Оборудования;
- 4.4.2. передавать Заказчику измерительную информацию с Базовых станций Исполнителя в порядке, установленном Договором;
- 4.4.3. оказание технической поддержки и консультаций по вопросам подключения и получения Услуг в рамках Договора;
- 4.4.4. устранять возможные сбои и неполадки, связанные с работой Базовых станций, своевременно оповещать Исполнителя (пользователя) обо всех произошедших изменения;
- 4.4.5. осуществить за свой счёт перенос базовой станции по требованию Заказчика в другое место крыши в случае ремонта кровли крыши или её реконструкции.

5. Ответственность Сторон

5.1. Заказчик отвечает за утрату или повреждение Оборудования, принятого на хранение.
5.2. В случае обнаружения одной из Сторон утраты или повреждения Оборудования, Стороны оповещают об этом друг друга в течение 24 часов с момента обнаружения и составляют акт осмотра или акт утраты Оборудования, в котором указывается сумма возмещения, которую Заказчик обязуется оплатить Исполнителю.
5.3. Заказчик обязан в течение 15 дней с момента составления акта осмотра или утраты уплатить Исполнителю сумму, указанную в акте.
5.4. Ответственность Сторон, не предусмотренная в настоящем договоре, определяется в соответствии с действующим законодательством РФ.

6. Действие обстоятельств непреодолимой силы

6.1. Стороны освобождаются от ответственности за частичное или полное неисполнение обязательств по настоящему договору, если это неисполнение явилось следствием обстоятельств непреодолимой силы, возникших после заключения договора в результате событий чрезвычайного характера, которые Стороны не могли ни предвидеть, ни предотвратить (форс-мажор).
6.2. Сторона, которая не исполняет своего обязательства вследствие действия непреодолимой силы, должна незамедлительно известить другую Сторону о таких обстоятельствах и их влиянии на исполнение обязательств по настоящему договору.

7. Разрешение споров

7.1. Все споры и разногласия, которые могут возникнуть из настоящего Договора будут, по возможности, разрешаться путем переговоров между Сторонами.
7.2. В случае невозможности разрешения споров путем переговоров Стороны передают их на рассмотрение в арбитражный суд по установленной подсудности.

8. Срок действия договора

8.1. Настоящий договор вступает в действие с момента подписания и действует до 31 декабря 2015 г., а в части обязательств – до полного исполнения Сторонами своих обязательств по договору.

8.2. В случае изменения у какой-либо из Сторон юридического адреса, названия, банковских реквизитов и прочего она обязана в течение 10 дней письменно известить об этом другую Сторону.

8.3. Настоящий договор составлен в двух экземплярах, имеющих одинаковую юридическую силу, по одному экземпляру для каждой из Сторон.

8.4. В случае если в срок не позднее 30 дней до окончания срока договора ни одна из Сторон письменно не заявит о нежелании продлить настоящий договор, действие договора автоматически продлевается на следующий календарный год

9. Реквизиты сторон

9.1. Исполнитель

ООО «ЕФТ СЕРВИС»
Юридический адрес: РФ, 129515, г. Москва, ул. Академика Королева, д. 13, стр. 1, эт 2 пом 30-35
Фактический адрес: РФ, 129515, г. Москва, ул. Академика Королева, д. 13, стр. 1
ИНН/КПП: 7717785073/771701001
р/счет 40702810101100004004
в ОАО «Альфа-Банк», г. Москва

к/счет 30101810200000000593
БИК 044525593

9.2. Заказчик

ООО «Центр проектирования»
Юридический адрес: РФ, 461040, Оренбургская обл., г. Бузулук, ул. Галактионова,52, помещение №2
Фактический адрес: РФ, 461040, Оренбургская обл., г.Бузулук, ул. Галактионова,52, помещение №2
ИНН/КПП 5603016916/
Р/с 40702810046000020788
в отделение № 8623 Сбербанка России г. Оренбург
К/сч 30101810600000000601
БИК 45354601

Исполнитель

Генеральный директор Лукасевич В. М.

Заказчик

Директор Чулкова Н. П.