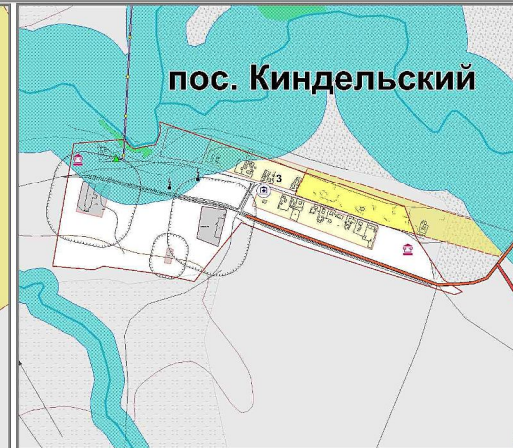
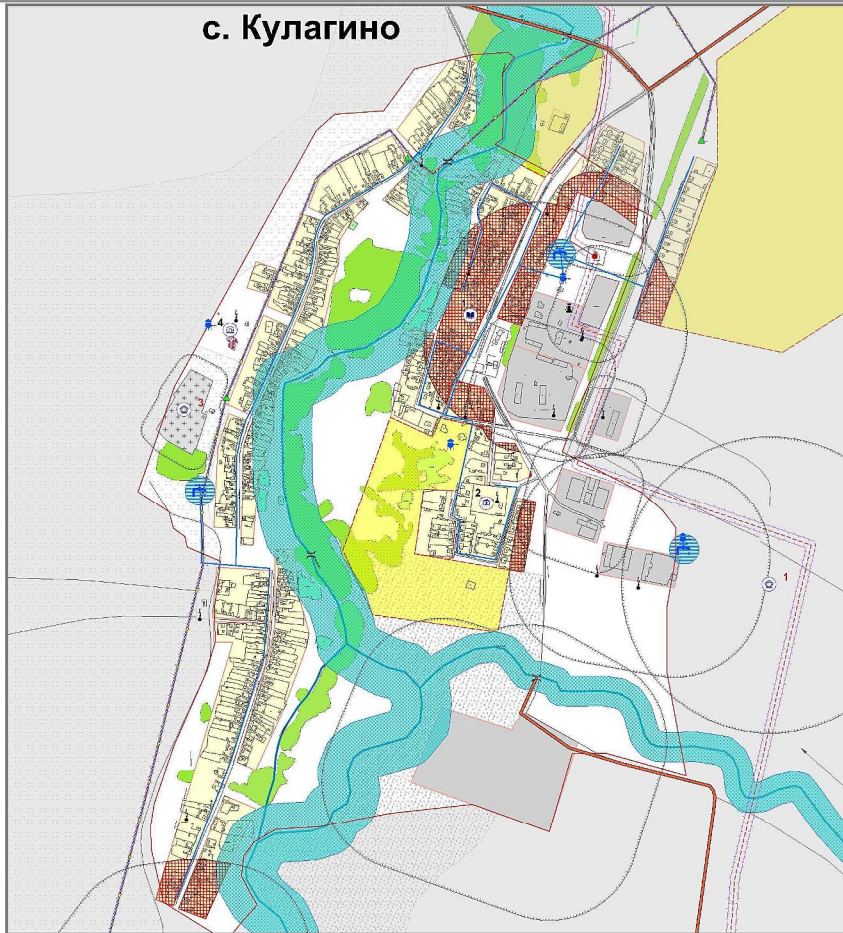
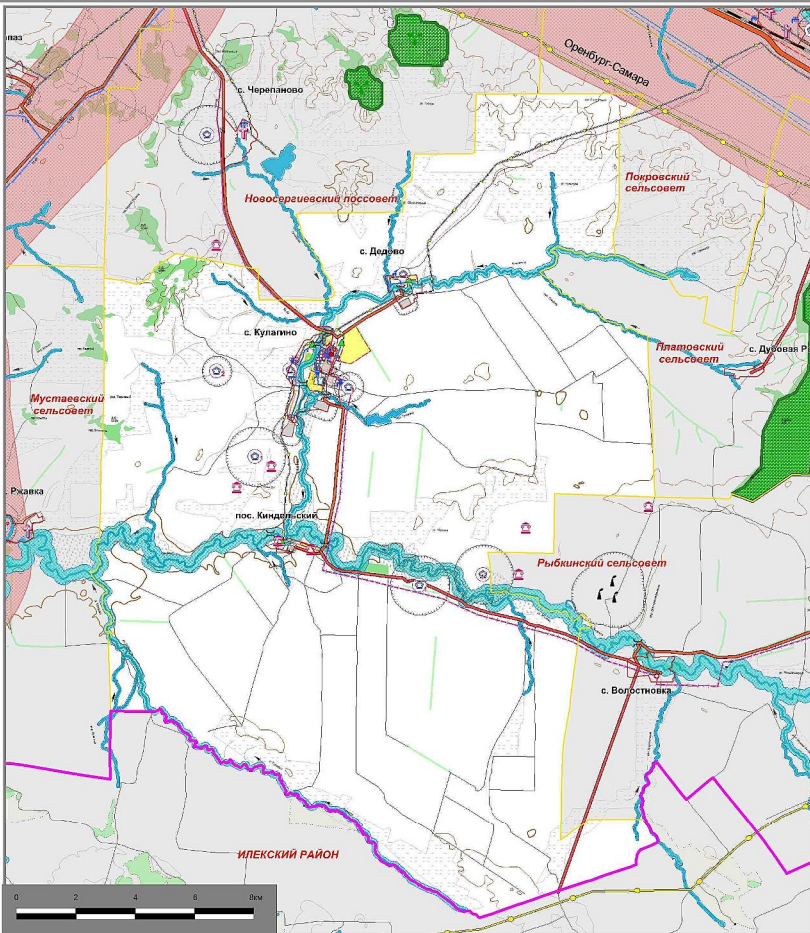


Генеральный план муниципального образования Кулагинский сельсовет Новосергиевского района
 Карта комплексной оценки территории и существующих и строящихся объектов местного значения
 в Муниципальном образовании Кулагинский сельсовет (М 1 : 5 000)

ПРОЕКТ



Условные обозначения	
Сущ.	Границы
	Муниципального района
	Сельского поселения (согласно карты установления границ МО от 2004г)
	Территории градостроительного использования
Основные оси экономического развития	
	Главные планировочные оси

Объекты инженерной и транспортной инфраструктуры	
Сущ.	Электростанция 35/10кВ
	Трансформаторная подстанция
	Газораспределительный пункт
	Водозаборная скважина
	Водонапорная башня
	Мост, путепровод

Линейные объекты инженерной и транспортной инфраструктуры		
Сущ.	Строющ.	ЛЭП 35 кВ
		Меклоселсовый газопровод
		Водопровод
Объекты транспортной инфраструктуры		
		Дороги регионального значения
		Дороги местного значения

Объекты специального назначения		
Сущ.	Строющ.	Скотомогильник
		Полигон ТБО
		Кладбище
Прочие объекты		
		Добровольная пожарная команда

Территории	
Сущ.	Селитбылые
	Производственные
	Облесенные
	Кладбище
	Сельскохозяйственного использования
	Жилой застройки в СЗЗ

Объекты социальной инфраструктуры		
Сущ.	Строющ.	Школа
		Больница
		ФАП
		Сельский клуб

Зоны с особыми условиями использования территории	
	Санитарно-защитные
	Охранные
	Водоохранные
	Санитарной охраны источников водоснабжения (1 пояс)

* - Принятые ранее градостроительные решения

№ п/п	Наименование объекта	Дата принятия решения	Срок действия

ООО «ОКС-ГЛОБАЛ»
 Генеральный директор: [Имя]
 Главный инженер: [Имя]
 445100, Самарская область, Новосергиевский район, Кулагинский сельсовет, с. Кулагино, ул. [Имя]