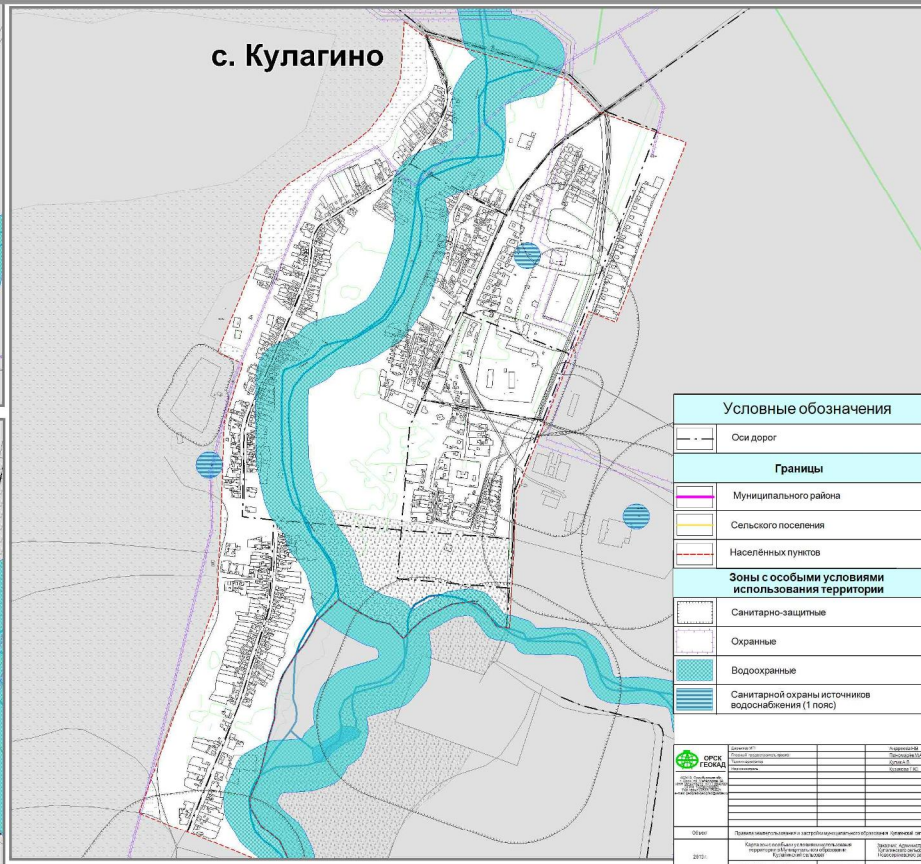
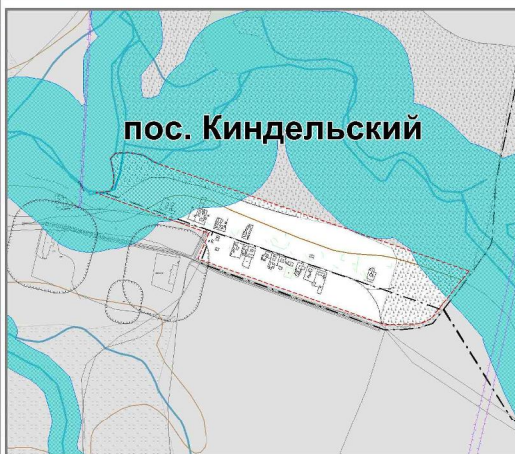
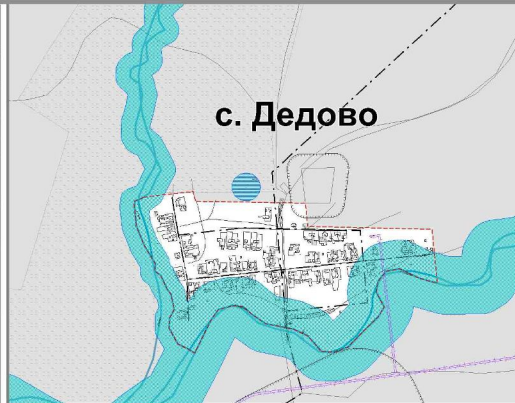
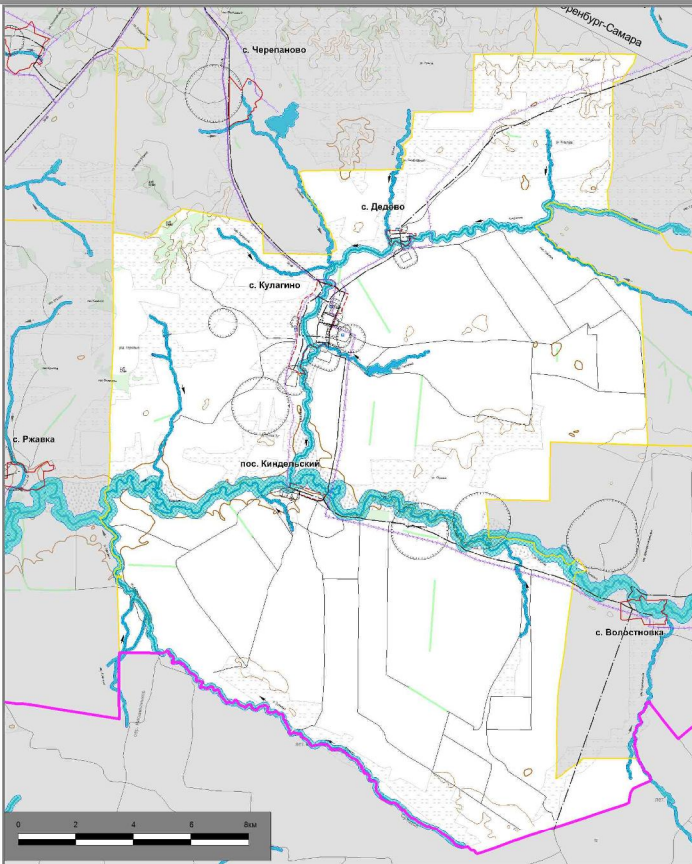
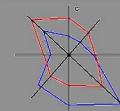


Правила землепользования и застройки муниципального образования Кулагинский сельсовет
 Карта зон с особыми условиями использования территории в Муниципальном образовании
 Кулагинский сельсовет (М 1: 5 000)

ПРОЕКТ



Условные обозначения	
	Оси дорог
Границы	
	Муниципального района
	Сельского поселения
	Населённых пунктов
Зоны с особыми условиями использования территории	
	Санитарно-защитные
	Охраняемые
	Водоохраняемые
	Санитарной охраны источников водоснабжения (1 пос.)

	Составил:	А.В.Сидорова	Проверил:	А.В.Сидорова
	Специальный представитель:	С.В.Сидорова	Дата:	2019 г.
ООО «ОПКС ГЕСКАД» 446000, Самарская область, Самарский район, с. Кулагино, ул. Мухоморова, д. 10 Тел: 8(473) 230-10-00, 230-10-01, 230-10-02, 230-10-03, 230-10-04, 230-10-05, 230-10-06, 230-10-07, 230-10-08, 230-10-09, 230-10-10, 230-10-11, 230-10-12, 230-10-13, 230-10-14, 230-10-15, 230-10-16, 230-10-17, 230-10-18, 230-10-19, 230-10-20, 230-10-21, 230-10-22, 230-10-23, 230-10-24, 230-10-25, 230-10-26, 230-10-27, 230-10-28, 230-10-29, 230-10-30, 230-10-31, 230-10-32, 230-10-33, 230-10-34, 230-10-35, 230-10-36, 230-10-37, 230-10-38, 230-10-39, 230-10-40, 230-10-41, 230-10-42, 230-10-43, 230-10-44, 230-10-45, 230-10-46, 230-10-47, 230-10-48, 230-10-49, 230-10-50, 230-10-51, 230-10-52, 230-10-53, 230-10-54, 230-10-55, 230-10-56, 230-10-57, 230-10-58, 230-10-59, 230-10-60, 230-10-61, 230-10-62, 230-10-63, 230-10-64, 230-10-65, 230-10-66, 230-10-67, 230-10-68, 230-10-69, 230-10-70, 230-10-71, 230-10-72, 230-10-73, 230-10-74, 230-10-75, 230-10-76, 230-10-77, 230-10-78, 230-10-79, 230-10-80, 230-10-81, 230-10-82, 230-10-83, 230-10-84, 230-10-85, 230-10-86, 230-10-87, 230-10-88, 230-10-89, 230-10-90, 230-10-91, 230-10-92, 230-10-93, 230-10-94, 230-10-95, 230-10-96, 230-10-97, 230-10-98, 230-10-99, 230-10-100				